

## พระราชกฤษฎีกา

กำหนดเขตที่ดิน ในท้องที่ตำบลกะลาเส ตำบลเขาไม้แก้ว ตำบลบ่อหิน  
ตำบลนาเมืองเพชร ตำบลไม้ฝาด อำเภอสิเกา ตำบลวังมะปราง ตำบลเขาวิเศษ  
อำเภอวังวิเศษ และตำบลนาโตะหมิง อำเภอเมืองตรัง จังหวัดตรัง  
ให้เป็นเขตปฏิรูปที่ดิน

พ.ศ. ๒๕๕๖

## ภูมิพลอดุลยเดช ป.ร.

ให้ไว้ ณ วันที่ ๔ เมษายน พ.ศ. ๒๕๕๖

เป็นปีที่ ๕๘ ในรัชกาลปัจจุบัน

พระบาทสมเด็จพระปรมินทรมหาภูมิพลอดุลยเดช มีพระบรมราชโองการโปรดเกล้าฯ ให้  
ประกาศว่า

โดยที่เป็นการสมควรกำหนดเขตที่ดิน ในท้องที่ตำบลกะลาเส ตำบลเขาไม้แก้ว ตำบลบ่อหิน  
ตำบลนาเมืองเพชร ตำบลไม้ฝาด อำเภอสิเกา ตำบลวังมะปราง ตำบลเขาวิเศษ อำเภอวังวิเศษ และ  
ตำบลนาโตะหมิง อำเภอเมืองตรัง จังหวัดตรัง ให้เป็นเขตปฏิรูปที่ดิน

อาศัยอำนาจตามความในมาตรา ๒๒๑ ของรัฐธรรมนูญแห่งราชอาณาจักรไทย และมาตรา ๒๕  
วรรคหนึ่ง แห่งพระราชบัญญัติการปฏิรูปที่ดินเพื่อเกษตรกรรม พ.ศ. ๒๕๑๘ จึงทรงพระกรุณาโปรดเกล้าฯ ให้  
ตราพระราชกฤษฎีกาขึ้นไว้ ดังต่อไปนี้

มาตรา ๑ พระราชกฤษฎีกานี้เรียกว่า “พระราชกฤษฎีกากำหนดเขตที่ดิน ในท้องที่ตำบลกะลาเส  
ตำบลเขาไม้แก้ว ตำบลบ่อหิน ตำบลนาเมืองเพชร ตำบลไม้ฝาด อำเภอสิเกา ตำบลวังมะปราง ตำบล  
เขาวิเศษ อำเภอวังวิเศษ และตำบลนาโตะหมิง อำเภอเมืองตรัง จังหวัดตรัง ให้เป็นเขตปฏิรูปที่ดิน  
พ.ศ. ๒๕๕๖”



LIRT

มาตรา ๒ พระราชกฤษฎีกานี้ให้ใช้บังคับตั้งแต่วันถัดจากวันประกาศในราชกิจจานุเบกษา เป็นต้นไป

มาตรา ๓ ให้ที่ดินในท้องที่ตำบลกะลาเส ตำบลเขาไม้แก้ว ตำบลบ่อหิน ตำบลนาเมืองเพชร ตำบลไม้ฝาด อำเภอสิเกา ตำบลวังมะปราง ตำบลเขาวิเศษ อำเภอวังวิเศษ และตำบลนาโต๊ะหมิง อำเภอเมืองตรัง จังหวัดตรัง ภายในแนวเขตตามแผนที่ท้ายพระราชกฤษฎีกานี้ เป็นเขตปฏิรูปที่ดิน

มาตรา ๔ ให้รัฐมนตรีว่าการกระทรวงการคลัง รัฐมนตรีว่าการกระทรวงเกษตรและสหกรณ์ และรัฐมนตรีว่าการกระทรวงมหาดไทยรักษาการตามพระราชกฤษฎีกานี้

ผู้รับสนองพระบรมราชโองการ

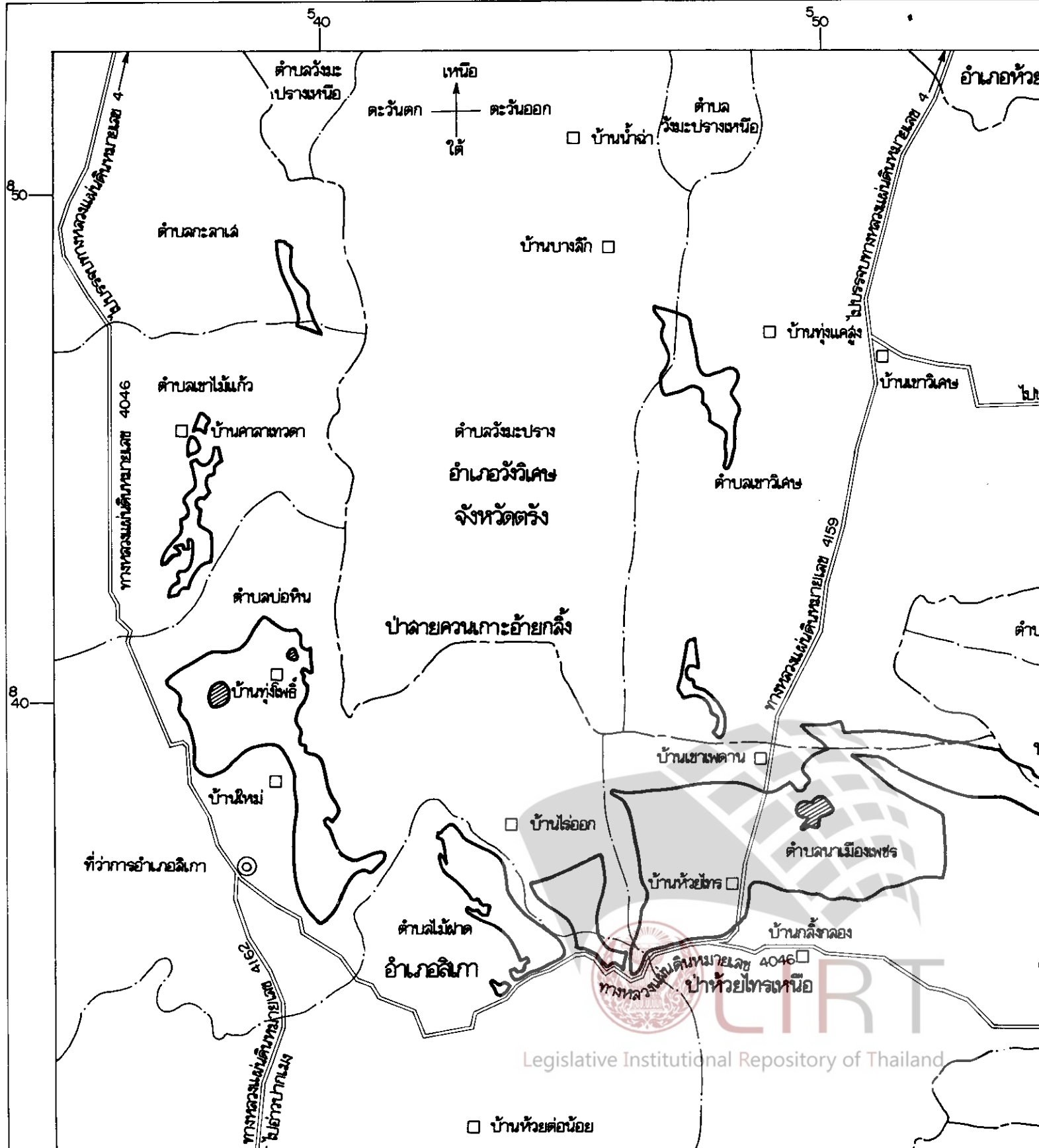
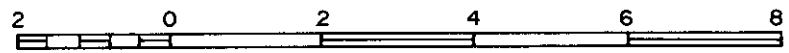
พันตำรวจโท ทักษิณ ชินวัตร

นายกรัฐมนตรี


แผนที่ที่ถ่ายพระราชกฤษฎีกา  
กำหนดเขตที่ดิน ในท้องที่ตำบลละลาน ตำบลเขาไม้แก้ว ตำบลบ่อหิน ตำบลนาเมืองเพชร ตำบลไม้ผาด อำเภอลำ  
ดง ตำบลวังมะปราง ตำบลเขาวังพิเศษ อำเภอวังวิเศษ และตำบลนาใต้ทั้งหมด อำเภอเมืองตรัง จังหวัดตรัง  
ให้เป็นเขตปฏิรูปที่ดิน

พ.ศ. 2546



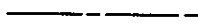





มาตราส่วน 1 : 100,000







**เครื่องหมาย**

-  แนวเขตปฏิรูปที่ดิน
-  บริเวณที่กันออกจากเขตปฏิรูปที่ดิน
-  เขตอำเภอ เขตกิ่งอำเภอ
-  เขตตำบล
-  ทางหลวง ถนน ซอย
-  แม่น้ำ คลอง ห้วย
-  ที่ว่าการอำเภอ
-  หมู่บ้าน บ้าน

( นาย  
ผู้อำนวยการ  
ผู้ชำนาญ  
( นาย  
เลขาธิการสำนักงา



□ บ้านห้วยต๋อน้อย

อำเภอกันตัง

540

550

ที่ดิน

ออกจาเขตปฏิรูปที่ดิน

ต.กิ่งอำเภอ

น. ชอย

ห้วย

อ.

น.

( นายวิสุทษ์ ปันนารอด )

ผู้อำนวยการกองจัดการปฏิรูปที่ดิน

( นายไพศาล กุวลัยรัตน์ )

เลขที่การดำเนินงานการปฏิรูปที่ดินเพื่อเกษตรกรรม



Legislative Institutional Repository of Thailand

หมายเหตุ :- เหตุผลในการประกาศใช้พระราชกฤษฎีกาฉบับนี้ คือ เนื่องจากในท้องที่ตำบลกะลาเส ตำบลเขาไม้แก้ว ตำบลบ่อหิน ตำบลนาเมืองเพชร ตำบลไม้ฝาด อำเภอสิเกา ตำบลวังมะปราง ตำบลเขาวีเศษ อำเภอวังวิเศษ และตำบลนาโต๊ะหมิง อำเภอเมืองตรัง จังหวัดตรัง มีเกษตรกรผู้ไม่มีที่ดินประกอบเกษตรกรรมเป็นของตนเอง หรือมีที่ดินเล็กน้อยไม่เพียงพอแก่การครองชีพ หรือต้องเช่าที่ดินของผู้อื่นประกอบเกษตรกรรมอยู่เป็นจำนวนมาก สมควรกำหนดเขตที่ดินในท้องที่ดังกล่าวให้เป็นเขตปฏิรูปที่ดิน จึงจำเป็นต้องตราพระราชกฤษฎีกานี้