



พระราชกฤษฎีกา

กำหนดเขตที่ดินที่จะทำการสำรวจเพื่อการวางและจัดทำผังเมืองรวม
ในท้องที่ตำบลท่าเสา ตำบลท่าอิฐ ตำบลป่าเซ่า ตำบลบ้านเกาะ
อำเภอเมืองอุตรดิตถ์ และตำบลชัยชุมพล อำเภอลับแล จังหวัดอุตรดิตถ์

พ.ศ. ๒๕๖๒

ภูมิพลอดุลยเดช ป.ร.

ให้ไว้ ณ วันที่ ๒๔ กันยายน พ.ศ. ๒๕๖๒

เป็นปีที่ ๓๔ ในรัชกาลปัจจุบัน

พระบาทสมเด็จพระปรมินทรมหาภูมิพลอดุลยเดช มีพระบรม
ราชโองการโปรดเกล้าฯ ให้ประกาศว่า

โดยที่เป็นการสมควรกำหนดเขตที่ดินที่จะทำการสำรวจเพื่อการวาง
และจัดทำผังเมืองรวม ในท้องที่ตำบลท่าเสา ตำบลท่าอิฐ ตำบลป่าเซ่า
ตำบลบ้านเกาะ อำเภอเมืองอุตรดิตถ์ และตำบลชัยชุมพล อำเภอลับแล



LIRT

จังหวัดอุดรดิตถ์ เพื่อใช้เป็นแนวทางในการพัฒนาและบำรุงรักษาทรัพยากร
ธรรมชาติ ภูมิประเทศที่งดงามและสภาพแวดล้อม

อาศัยอำนาจตามความในมาตรา ๑๕๕ ของรัฐธรรมนูญแห่ง
ราชอาณาจักรไทย และมาตรา ๑๔ แห่งพระราชบัญญัติการผังเมือง
พ.ศ. ๒๕๑๘ จึงทรงพระกรุณาโปรดเกล้าฯ ให้ตราพระราชกฤษฎีกา
ขึ้นไว้ ดังต่อไปนี้

มาตรา ๑ พระราชกฤษฎีกานี้เรียกว่า “พระราชกฤษฎีกากำหนด
เขตที่ดินที่จะทำการสำรวจเพื่อการวางและจัดทำผังเมืองรวม ในท้องที่
ตำบลท่าเสา ตำบลท่าอิฐ ตำบลป่าเซ่า ตำบลบ้านเกาะ อำเภอเมือง
อุดรดิตถ์ และตำบลชัยชุมพล อำเภอลับแล จังหวัดอุดรดิตถ์
พ.ศ. ๒๕๖๒”

มาตรา ๒ พระราชกฤษฎีกานี้ให้ใช้บังคับตั้งแต่วันถัดจากวัน
ประกาศในราชกิจจานุเบกษาเป็นต้นไป

มาตรา ๓ พระราชกฤษฎีกานี้ให้มีอายุห้าปี

มาตรา ๔ ให้ผู้อำนวยการสำนักผังเมืองเป็นเจ้าพนักงานการผัง
ตามพระราชกฤษฎีกานี้

มาตรา ๕ เขตที่ดินที่จะทำการสำรวจเพื่อการวางและจัดทำผังเมือง
รวมตามพระราชกฤษฎีกานี้ อยู่ในท้องที่ตำบลท่าเสา ตำบลท่าอิฐ ตำบล
ป่าเซ่า ตำบลบ้านเกาะ อำเภอเมืองอุดรดิตถ์ และตำบลชัยชุมพล
อำเภอลับแล จังหวัดอุดรดิตถ์ ภายในแนวเขตตามแผนที่ท้ายพระราช
กฤษฎีกานี้

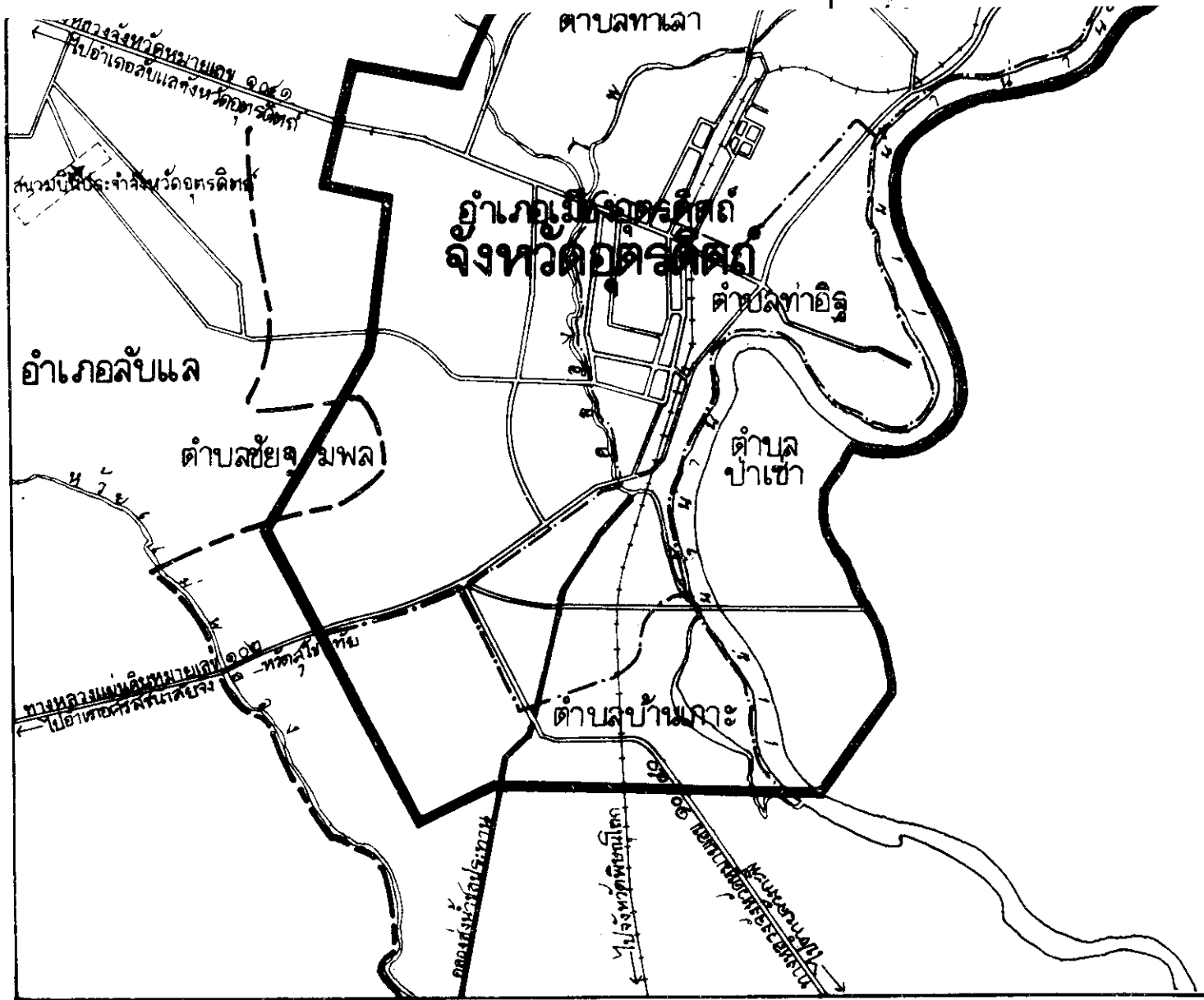


เล่ม ๘๖ ตอนที่ ๑๓๓ ราชกิจจานุเบกษา ๕ ตุลาคม ๒๕๒๒









มาตรา ๖ ให้รัฐมนตรีว่าการกระทรวงมหาดไทยรักษาการตามพระราชกฤษฎีกานี้

ผู้รับสนองพระบรมราชโองการ


ส. โทตระกิตย์
รองนายกรัฐมนตรี



เครื่องหมาย

-  แนวเขตที่ดินที่จะทำการสำรวจเพื่อการวางและจัดทำผังเมืองรวม
-  เขตอำเภอ
-  เขตตำบล
-  ทางหลวง ถนน
-  ทางรถไฟ
-  แม่น้ำ คลอง ห้วย
-  คลองส่งน้ำชลประทาน
-  คณามเงิน

สำนักผังเมือง


 ผู้อำนวยการกองผังเมือง
 พ.ศ. ๒๕๓๕
 ผู้อำนวยการสำนักผังเมือง



LIRT

Legislative Institutional Repository of Thailand

เล่ม ๘๖ ตอนที่ ๑๗๓ ราชกิจจานุเบกษา ๕ ตุลาคม ๒๕๒๒

หมายเหตุ: - เหตุผลในการประกาศใช้พระราชกฤษฎีกาฉบับนี้ คือ เนื่องจาก
รัฐบาลมีนโยบายที่จะพัฒนาจังหวัดอุดรธานี จึงเป็นการสมควรที่จะวางและจัดทำ
ผังเมืองรวมเพื่อใช้เป็นแนวทางในการพัฒนาในด้านการใช้ประโยชน์ในทรัพย์สิน
การคมนาคมและการขนส่ง การสาธารณสุขปโภค บริการสาธารณะและสภาพ
แวดล้อม โดยคำนึงถึงการบำรุงรักษาทรัพยากรธรรมชาติและภูมิประเทศ
ทั้งดงามหรือมีคุณค่าในทางธรรมชาติ ดังนั้นเพื่อให้เจ้าหน้าที่มีอำนาจเข้าไปทำการ
สำรวจที่ดินเพื่อดำเนินการดังกล่าว จึงจำเป็นต้องตราพระราชกฤษฎีกานี้