



พระราชกฤษฎีกา

กำหนดเขตที่ดินในบริเวณที่ที่จะเวนคืน

เพื่อสร้างและขยายทางหลวงแผ่นดินหมายเลข ๒๓๗๐

สายแยกทางหลวงแผ่นดินหมายเลข ๒๑๒ (นิคมคำสร้อย) - หนองสูง

พ.ศ. ๒๕๓๗

ภูมิพลอดุลยเดช ป.ร.

ให้ไว้ ณ วันที่ ๒๖ กันยายน พ.ศ. ๒๕๓๗

เป็นปีที่ ๔๕ ในรัชกาลปัจจุบัน

พระบาทสมเด็จพระปรมินทรมหาภูมิพลอดุลยเดช มีพระบรมราชโองการโปรดเกล้าฯ ให้ประกาศว่า

โดยที่เป็นการสมควรกำหนดเขตที่ดินในบริเวณที่ที่จะเวนคืน เพื่อสร้างและขยายทางหลวงแผ่นดินหมายเลข ๒๓๗๐ สายแยกทางหลวงแผ่นดินหมายเลข ๒๑๒ (นิคมคำสร้อย) - หนองสูง ในท้องที่อำเภอนิคมคำสร้อย และอำเภอหนองสูง จังหวัดมุกดาหาร

อาศัยอำนาจตามความในมาตรา ๑๗๕ ของรัฐธรรมนูญแห่งราชอาณาจักรไทย และมาตรา ๖๘ วรรคหนึ่ง แห่งพระราชบัญญัติทางหลวง พ.ศ. ๒๕๓๕ ประกอบกับมาตรา ๕ วรรคสาม และมาตรา ๖ แห่งพระราชบัญญัติว่าด้วยการเวนคืนอสังหาริมทรัพย์ พ.ศ. ๒๕๓๐ จึงทรงพระกรุณาโปรดเกล้าฯ ให้ตราพระราชกฤษฎีกาขึ้นไว้ ดังต่อไปนี้

มาตรา ๑ พระราชกฤษฎีกานี้เรียกว่า “พระราชกฤษฎีกากำหนดเขตที่ดินในบริเวณที่ที่จะเวนคืน เพื่อสร้างและขยายทางหลวงแผ่นดินหมายเลข ๒๓๗๐ สายแยกทางหลวงแผ่นดินหมายเลข ๒๑๒ (นิคมคำสร้อย) - หนองสูง พ.ศ. ๒๕๓๗”



LIRT

มาตรา ๒ พระราชกฤษฎีกานี้ให้ใช้บังคับตั้งแต่วันถัดจากวันประกาศในราชกิจจานุเบกษา เป็นต้นไป

มาตรา ๓ พระราชกฤษฎีกานี้ให้ใช้บังคับได้มีกำหนดสี่ปี

มาตรา ๔ ให้อธิบดีกรมทางหลวงเป็นเจ้าหน้าที่เวนคืนตามพระราชกฤษฎีกานี้

มาตรา ๕ เขตที่ดินในบริเวณที่ที่จะเวนคืนตามพระราชกฤษฎีกานี้ อยู่ในท้องที่อำเภอ นิคมคำสร้อย และอำเภอหนองสูง จังหวัดมุกดาหาร มีส่วนกว้างสองร้อยเมตร ทั้งนี้ ภายในแนวเขต ตามแผนที่ท้ายพระราชกฤษฎีกานี้

มาตรา ๖ ให้รัฐมนตรีว่าการกระทรวงคมนาคมรักษาการตามพระราชกฤษฎีกานี้

ผู้รับสนองพระบรมราชโองการ

ชวน หลีกภัย

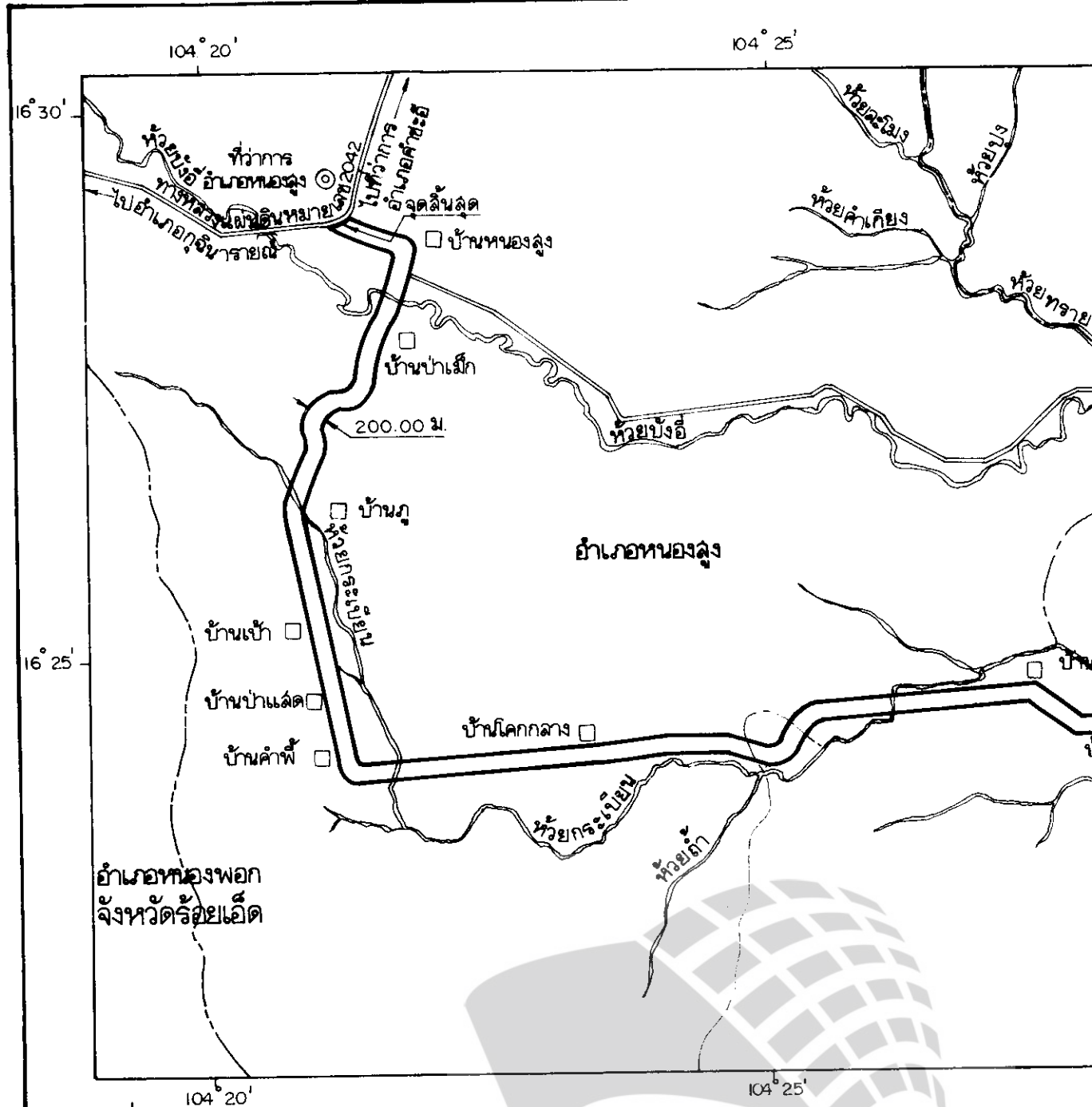
นายกรัฐมนตรี

แผนที่ท้ายพระราชกฤษฎีกา
กำหนดเขตที่ดินในบริเวณที่จะ







เพื่อสร้างและขยายทางหลวงแผ่นดินหมายเลข 2370 ลายแยกทางหลวงแผ่นดิน

พ.ศ. 2537

มาตราส่วน 1 : 100,000



เครื่องหมาย

-  แนวเขตที่ดินในบริเวณที่จะเวนคืน
-  เขตจังหวัด
-  เขตอำเภอ
-  ทางหลวง ถนน
-  สะพาน
-  ห้วย

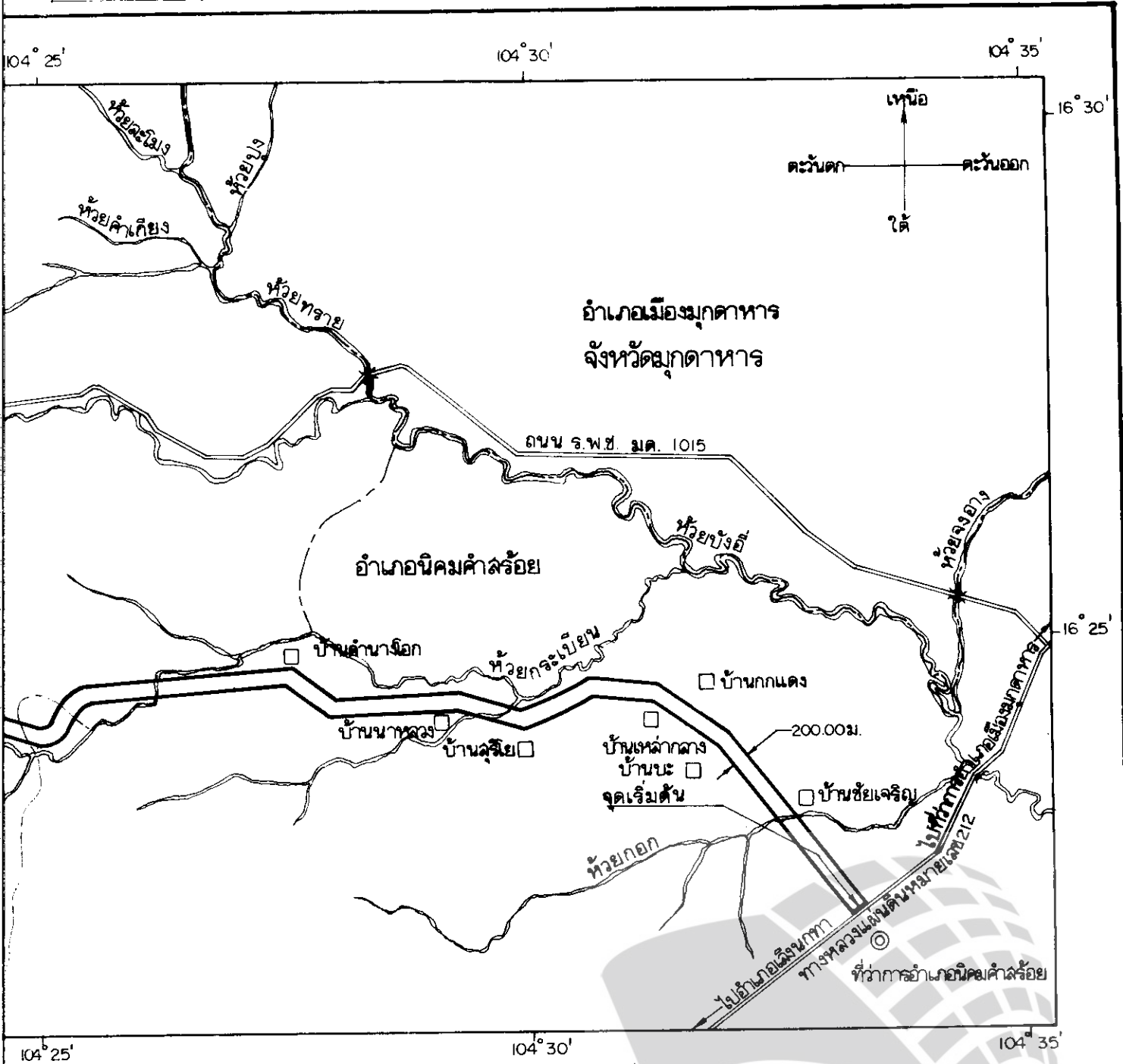
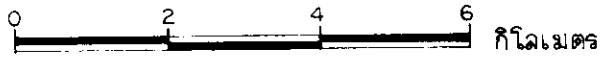


แผนที่ท้ายพระราชกฤษฎีกา
กำหนดเขตที่ดินในบริเวณที่จะเวนคืน

เลข 2370 สลายแยกทางหลวงแผ่นดินหมายเลข 212 (นิคมคำสร้อย)-พนองดง

พ.ศ. 2537

มาตราส่วน 1 : 100,000










(นายวิธา สรพบุเคราะห์)
ผู้อำนวยการกองจัดกรรมสิทธิ์ที่ดิน

Legislative Institutional Repository of Thailand



(นายสนั่น ศรีรุ่งโรจน์)

-  เขตอำเภอ
-  ทางหลวง ถนน
-  สะพาน
-  ห้วย
-  ที่ว่าการอำเภอ
-  หมู่บ้าน



(นายอนันต์ ศรีรุ่งโรจน์)

ผู้อำนวยการกองจัดกรรมสิทธิ์ที่ดิน

Anant

(นายอนันต์ ศรีรุ่งโรจน์)

อธิบดีกรมทางหลวง



หมายเหตุ :- เหตุผลในการประกาศใช้พระราชกฤษฎีกาฉบับนี้ คือ เนื่องจากมีความจำเป็นจะต้องสร้างและขยายทางหลวงแผ่นดินหมายเลข ๒๓๗๐ สายแยกทางหลวงแผ่นดินหมายเลข ๒๑๒ (นิคมคำสร้อย) - หนองสูง ในท้องที่อำเภอนิคมคำสร้อย และอำเภอหนองสูง จังหวัดมุกดาหาร เพื่ออำนวยความสะดวกและความรวดเร็วแก่การจราจรและการขนส่งอันเป็นกิจการสาธารณูปโภค ในการนี้สมควรกำหนดเขตที่ดินในบริเวณที่จะเวนคืนในท้องที่ดังกล่าว เพื่อให้เจ้าหน้าที่หรือผู้ซึ่งได้รับมอบหมายจากเจ้าหน้าที่ที่มีสิทธิเข้าไปทำการสำรวจและเพื่อทราบข้อเท็จจริงเกี่ยวกับบ่อสังหาริมทรัพย์ที่จะต้องเวนคืนที่แน่นอน จึงจำเป็นต้องตราพระราชกฤษฎีกานี้