

พระราชบัญญัติ

โอนกรรมสิทธิ์ที่ดินซึ่งเป็นที่สาธารณสมบัติของแผ่นดิน
และที่วัดร้าง ภายในกำแพงเมืองจังหวัด
พระนครศรีอยุธยา ให้กระทรวงการคลัง
พุทธศักราช ๒๔๘๑

ในพระปรมาภิไธยสมเด็จพระเจ้าอยู่หัวอานันทมหิดล
คณะผู้สำเร็จราชการแทนพระองค์
(ตามประกาศประธานสภาผู้แทนราษฎร
ลงวันที่ ๔ สิงหาคม พุทธศักราช ๒๔๘๐)
อาทิตยที่พอลภา
พล. อ. เจ้าพระยาพิชเชนทรโยธิน
ตราไว้ ณ วันที่ ๑๕ เมษายน พุทธศักราช ๒๔๘๒
เป็นปีที่ ๖ ในรัชกาลปัจจุบัน

โดยที่สภาผู้แทนราษฎรลงมติว่า สมควรโอนกรรมสิทธิ์ที่ดินซึ่งเป็นสาธารณสมบัติของแผ่นดิน และที่วัดร้างภายในกำแพงเมือง จังหวัดพระนครศรีอยุธยา ให้กระทรวงการคลัง เพื่อประโยชน์แห่งราชการ

จึงมีพระบรมราชโองการให้ตราพระราชบัญญัติขึ้นไว้โดยคำแนะนำและยินยอมของสภาผู้แทนราษฎร ดังต่อไปนี้

มาตรา ๑ พระราชบัญญัตินี้ให้เรียกว่า “พระราชบัญญัติโอนกรรมสิทธิ์ที่ดินซึ่งเป็นสาธารณสมบัติของแผ่นดิน และที่วัดร้างภายในกำแพงเมือง จังหวัดพระนครศรีอยุธยา ให้กระทรวงการคลัง พุทธศักราช ๒๔๙๑”

มาตรา ๒ ให้ใช้พระราชบัญญัตินี้ตั้งแต่วันประกาศในราชกิจจานุเบกษาเป็นต้นไป

มาตรา ๓ ให้โอนกรรมสิทธิ์ที่สาธารณสมบัติของแผ่นดิน และที่วัดร้าง ภายในกำแพงเมือง จังหวัดพระนครศรีอยุธยา มีเนื้อที่ประมาณ ๔,๕๐๐ ไร่ ปราบกฎแนวเขตต์ตามแผนที่ท้ายพระราชบัญญัตินี้ให้กระทรวงการคลัง

วันที่ ๒๔ เมษายน ๒๔๘๒ ราชกิจจานุเบกษา เล่ม ๕๖ หน้า ๔๐๑

มาตรา ๔ ให้รัฐมนตรีว่าการกระทรวงการคลัง มีหน้าที่
รักษาการให้เป็นไปตามพระราชบัญญัตินี้

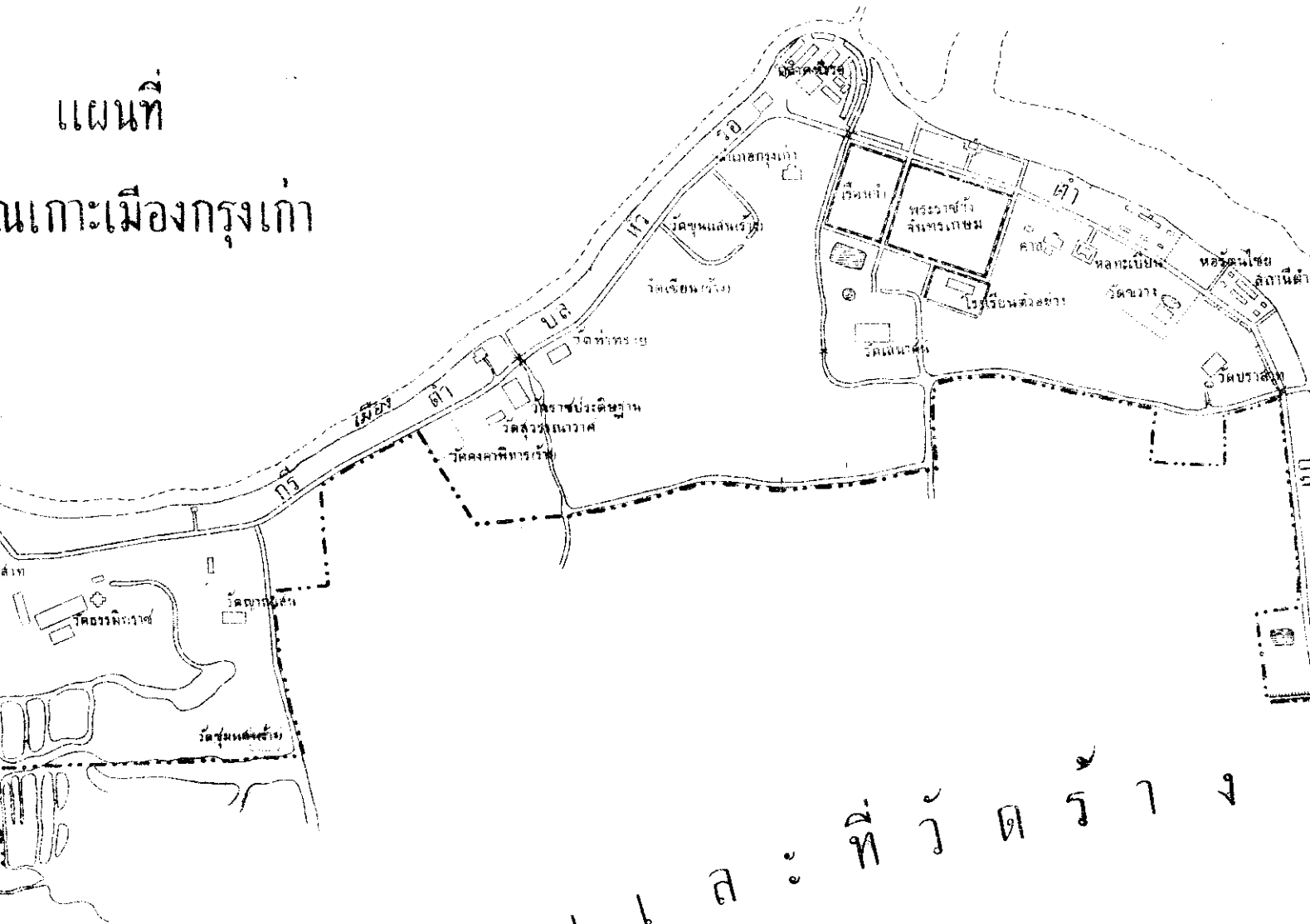
ผู้รับสนองพระบรมราชโองการ

พิบูลสงคราม

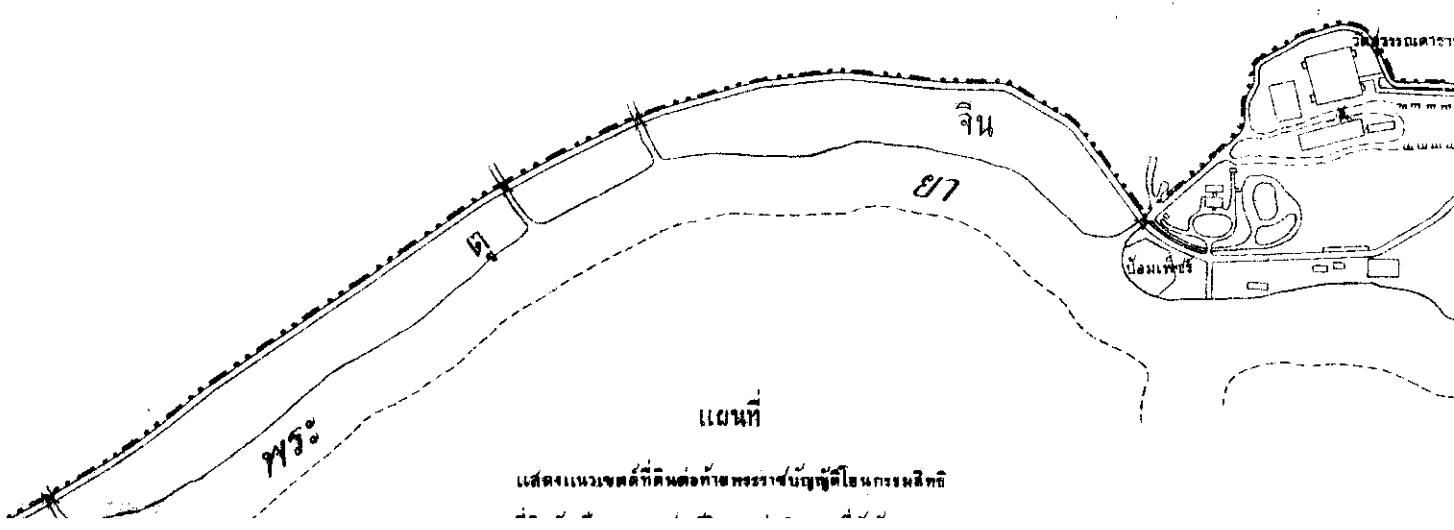
นายกรัฐมนตรี

แผนที่

นเกาะเมืองกรุงเก่า



แผนที่ดินและที่ว่าง



แผนที่
แสดงแนวเขตที่ดินต่อท่าพระราชบัญญัติโอนกรรมสิทธิ์

พื้นที่การเกษตร
พื้นที่ป่า
พื้นที่ชุมชน

1011

ค

ค

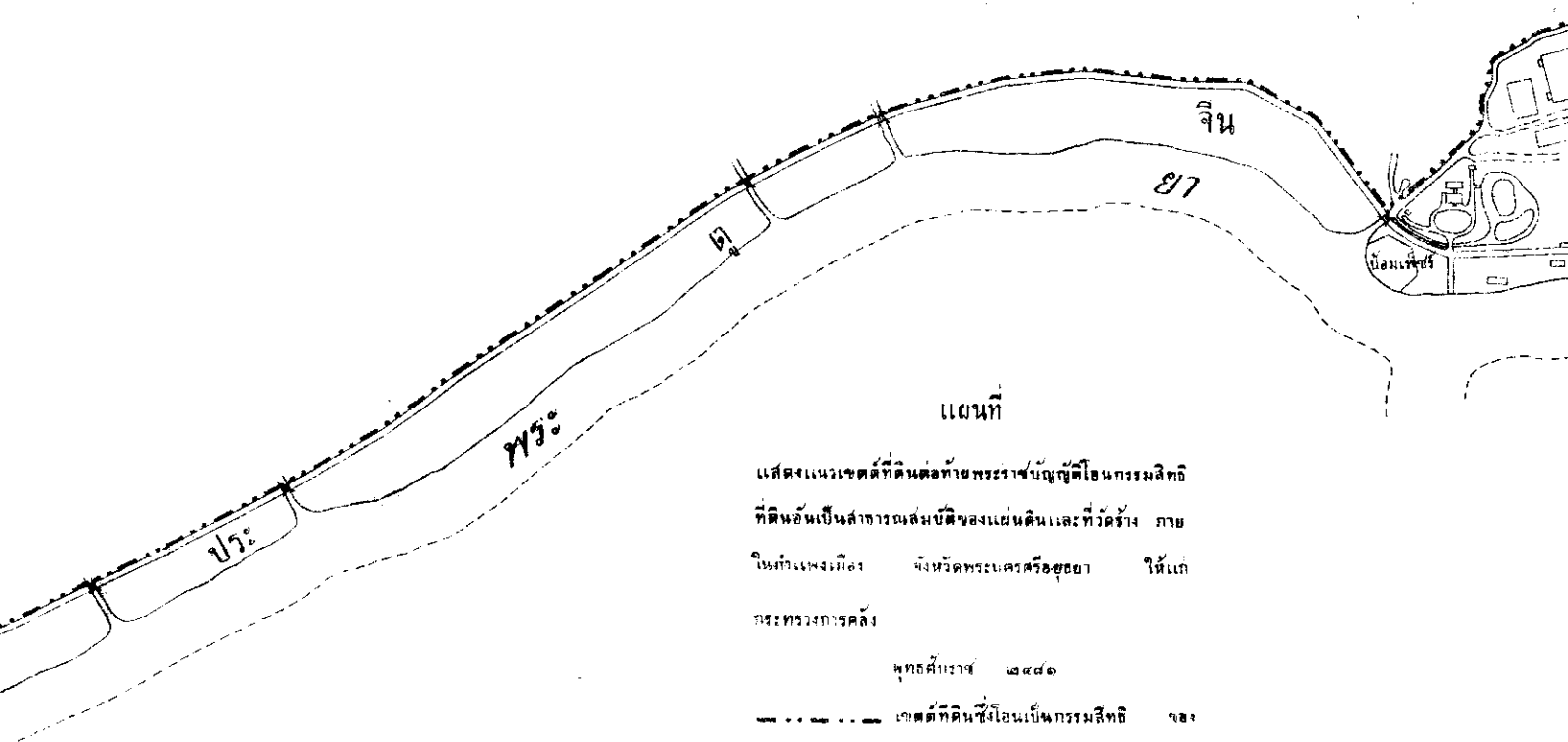
ค

บส

197

ปร

๖
๕
๔
๓
๒
๑



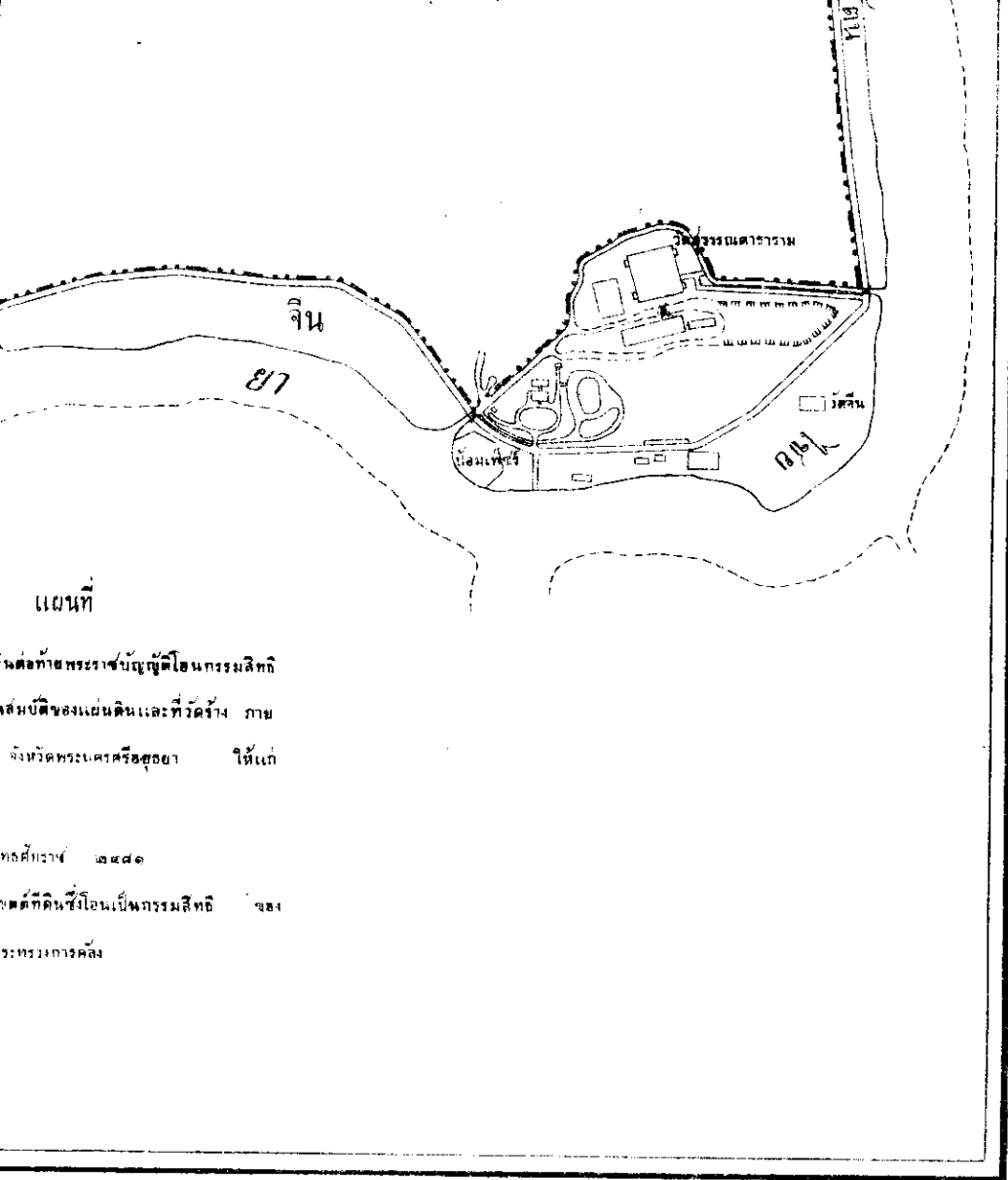
แผนที่

แสดงแนวเขตที่ดินต่อท้ายพระราชบัญญัติโอนกรรมสิทธิ์
 ที่ดินอันเป็นสาธารณสมบัติของแผ่นดินและที่วัดร้าง ภาย
 ในกำแพงเมือง จังหวัดพระนครหรือชโยธา ให้แก่
 กระทรวงการคลัง

พุทธศักราช ๒๔๘๑

..... เขตที่ดินซึ่งโอนเป็นกรรมสิทธิ์ ของ

กระทรวงการคลัง



แผนที่

แผนที่ทำขึ้นโดยพระครูบุญศรีโณกรมสิทธิ
 สันนิษฐานจากแผนที่และที่วัดร้าง ภาย
 จังหวัดพระนครศรีอยุธยา ใต้แก่

พ.ศ. ๒๕๓๑

วัดร้างซึ่งโอบล้อมเป็นพระมสิทธิ ของ
 พระพรหมคุณ