



พระราชกฤษฎีกา

กำหนดเขตที่ดิน ในท้องที่ตำบลเสริมกลาง ตำบลเสริมขวา
ตำบลทุ่งงาม ตำบลเสริมซ้าย อำเภอเสริมงาม และตำบลนาแก้ว
อำเภอเกาะคา จังหวัดลำปาง
ให้เป็นเขตปฏิรูปที่ดิน
พ.ศ. ๒๕๕๒

ภูมิพลอดุลยเดช ป.ร.

ให้ไว้ ณ วันที่ ๑๘ มิถุนายน พ.ศ. ๒๕๕๒
เป็นปีที่ ๕๔ ในรัชกาลปัจจุบัน

พระบาทสมเด็จพระปรมินทรมหาภูมิพลอดุลยเดช มีพระบรมราชโองการโปรดเกล้าฯ ให้
ประกาศว่า

โดยที่เป็นการสมควรกำหนดเขตที่ดิน ในท้องที่ตำบลเสริมกลาง ตำบลเสริมขวา ตำบลทุ่งงาม
ตำบลเสริมซ้าย อำเภอเสริมงาม และตำบลนาแก้ว อำเภอเกาะคา จังหวัดลำปาง ให้เป็นเขตปฏิรูปที่ดิน
อาศัยอำนาจตามความในมาตรา ๒๒๑ ของรัฐธรรมนูญแห่งราชอาณาจักรไทย และมาตรา ๒๕
วรรคหนึ่ง แห่งพระราชบัญญัติการปฏิรูปที่ดินเพื่อเกษตรกรรม พ.ศ. ๒๕๑๘ จึงทรงพระกรุณาโปรดเกล้าฯ
ให้ตราพระราชกฤษฎีกาขึ้นไว้ ดังต่อไปนี้

มาตรา ๑ พระราชกฤษฎีกานี้เรียกว่า “พระราชกฤษฎีกากำหนดเขตที่ดิน ในท้องที่ตำบล
เสริมกลาง ตำบลเสริมขวา ตำบลทุ่งงาม ตำบลเสริมซ้าย อำเภอเสริมงาม และตำบลนาแก้ว อำเภอ
เกาะคา จังหวัดลำปาง ให้เป็นเขตปฏิรูปที่ดิน พ.ศ. ๒๕๕๒”

มาตรา ๒ พระราชกฤษฎีกานี้ให้ใช้บังคับตั้งแต่วันถัดจากวันประกาศในราชกิจจานุเบกษา
เป็นต้นไป



LIRT

มาตรา ๓ ให้ที่ดินในท้องที่ตำบลเสริมกลาง ตำบลเสริมขวา ตำบลทุ่งงาม ตำบลเสริมซ้าย อำเภอเสริมงาม และตำบลนาแก้ว อำเภอเกาะคา จังหวัดลำปาง ภายในแนวเขตตามแผนที่ท้ายพระราชกฤษฎีกานี้ เป็นเขตปฏิรูปที่ดิน

มาตรา ๔ ให้รัฐมนตรีว่าการกระทรวงการคลัง รัฐมนตรีว่าการกระทรวงเกษตรและสหกรณ์ และรัฐมนตรีว่าการกระทรวงมหาดไทยรักษาการตามพระราชกฤษฎีกานี้

ผู้รับสนองพระบรมราชโองการ

ชวน หลีกภัย

นายกรัฐมนตรี



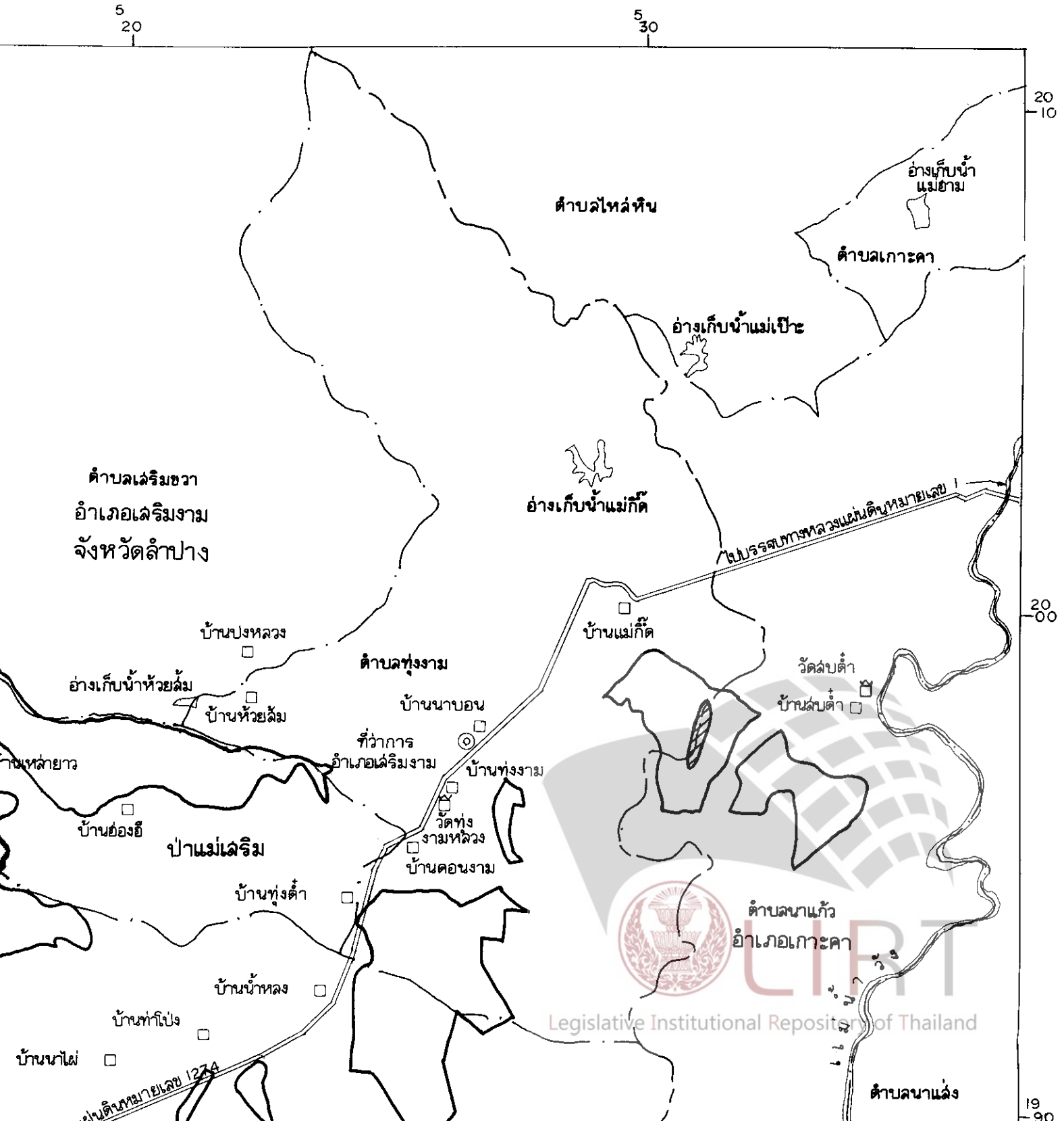
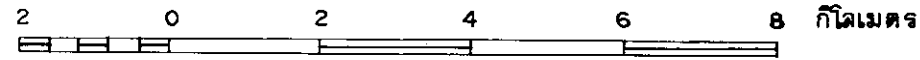
แผนที่ท้ายพระราชกฤษฎีกา

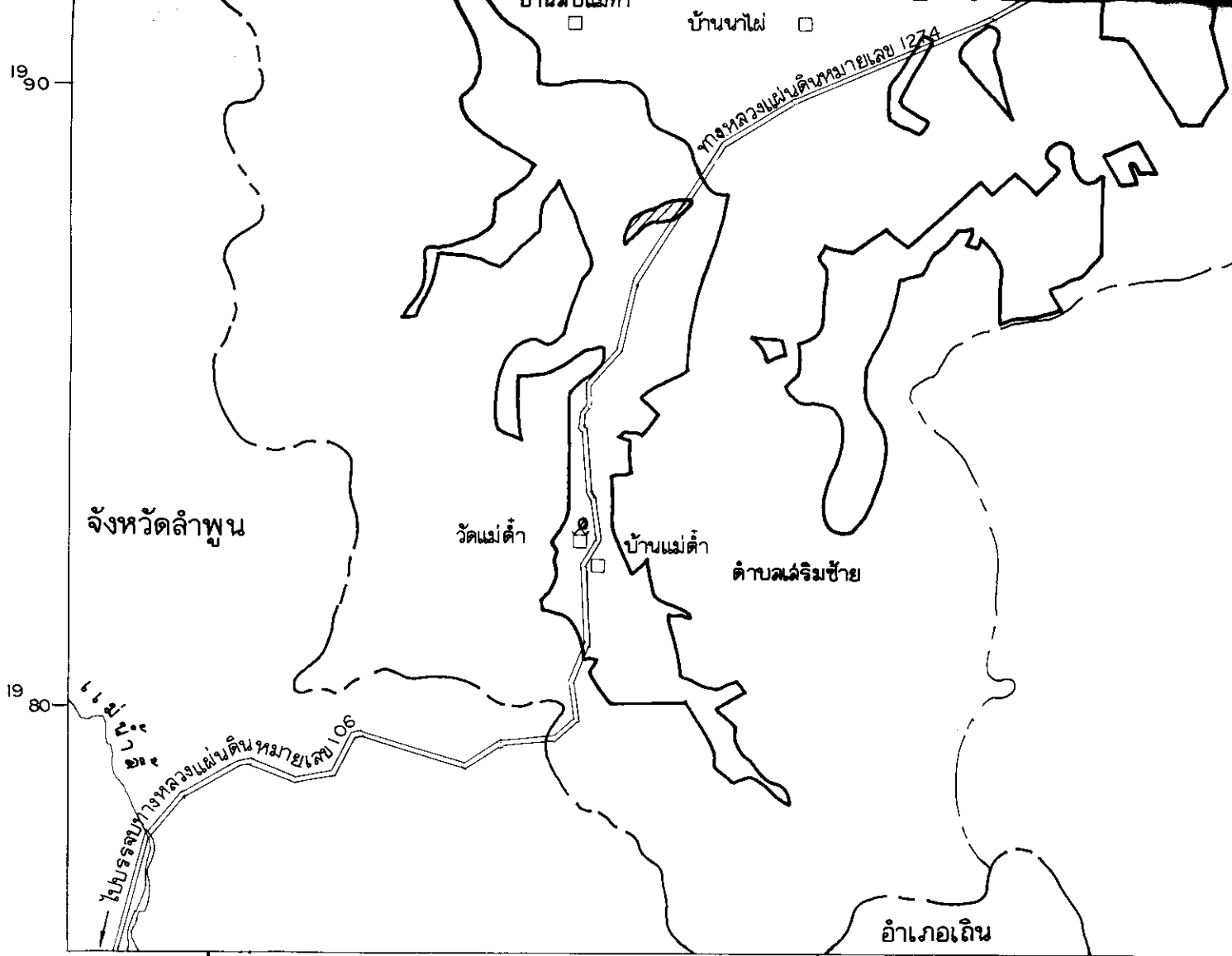
ตำบลเลริมขวา ตำบลทุ่งงาม ตำบลเลริมซ้าย อำเภอเลริมงาม และตำบลนาแก้ว อำเภอเกาะคา จังหวัดลำปาง

ให้เป็นเขตปฏิรูปที่ดิน


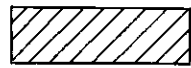
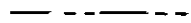








พ.ศ. 2542

มาตราส่วน 1 : 100,000

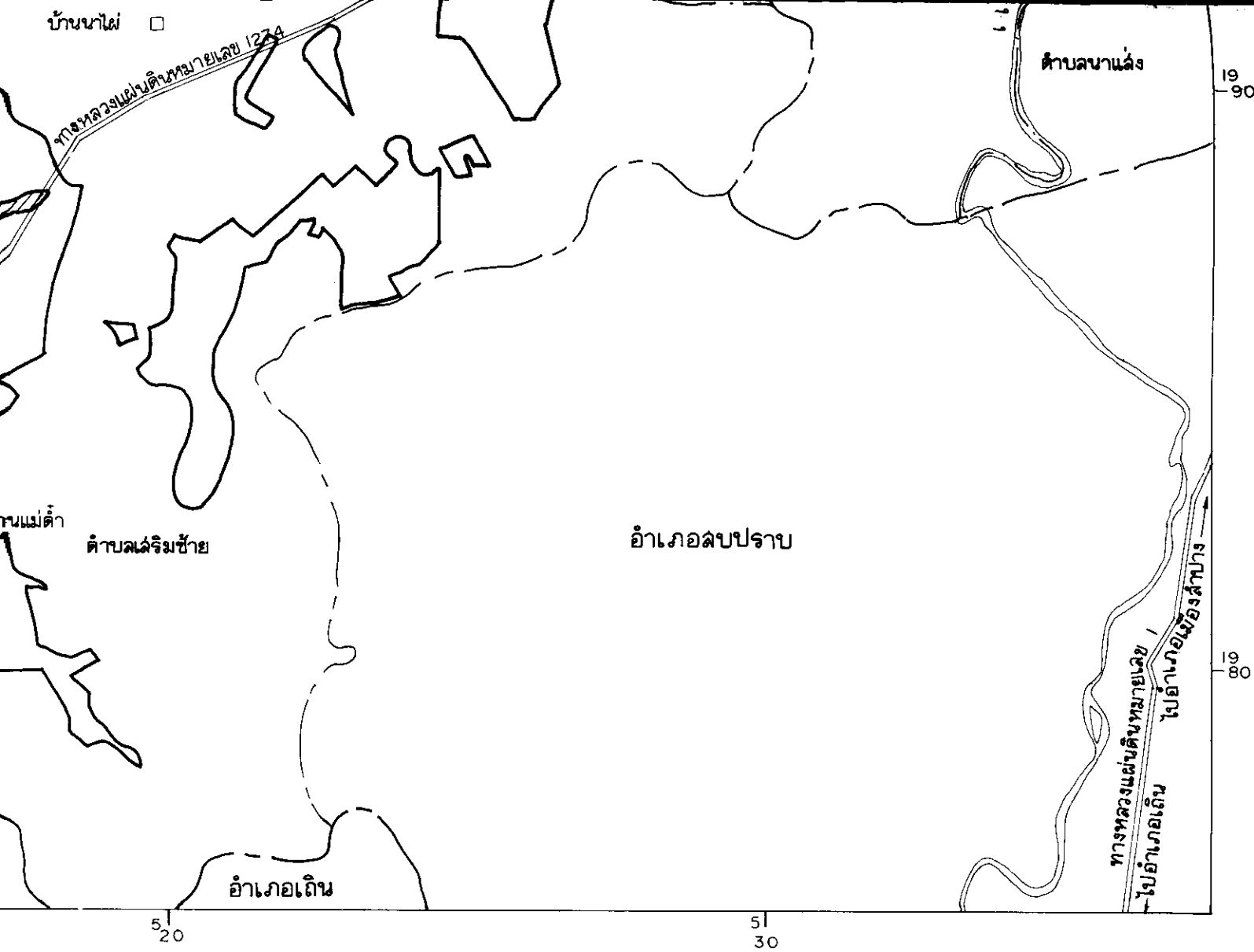




เครื่องหมาย

-  แนวเขตปฏิรูปที่ดิน
-  บริเวณที่กันออกจากเขตปฏิรูปที่ดิน
-  เขตจังหวัด
-  เขตอำเภอ
-  เขตตำบล
-  ทางหลวง
-  แม่น้ำ
-  อ่างเก็บน้ำ
-  ที่ว่าการอำเภอ
-  หมู่บ้าน
-  วัด





(Handwritten signature)

(นาย กิตติ นุตาลัย)

ผู้อำนวยการกองจัดการปฎิรูปที่ดิน

(Handwritten signature)

(นาย ศุภ ชจรเวศร์)

เลขาธิการสำนักงานการปฎิรูปที่ดินเพื่อเกษตรกรรม



LIRT

หมายเหตุ :- เหตุผลในการประกาศใช้พระราชกฤษฎีกาฉบับนี้ คือ เนื่องจากในท้องที่ตำบลเสริมกลาง ตำบลเสริมขวา ตำบลทุ่งงาม ตำบลเสริมซ้าย อำเภอเสริมงาม และตำบลนาแก้ว อำเภอเกาะคา จังหวัดลำปาง มีเกษตรกรผู้ไม่มีที่ดินประกอบเกษตรกรรมเป็นของตนเอง หรือมีที่ดินเล็กน้อยไม่เพียงพอแก่การครองชีพ หรือต้องเช่าที่ดินของผู้อื่นประกอบเกษตรกรรมอยู่เป็นจำนวนมาก สมควรกำหนดเขตที่ดินในท้องที่ดังกล่าวให้เป็นเขตปฏิรูปที่ดิน จึงจำเป็นต้องตราพระราชกฤษฎีกานี้