


อุบลราชธานี

amazing
THAILAND



อุบลราชธานี อุบลราชธานี





amazing
ไทยเที่ยวไทย

พระธาตุเจดีย์ศรีมหาโพธิ์ วัดพระธาตุหนองบัว



สารบัญ

การเดินทาง	๙
สถานที่ท่องเที่ยว	๑๑
อำเภอเมืองอุบลราชธานี	๑๑
อำเภอเชียงใน	๒๒
อำเภอเขมราฐ	๒๕
อำเภอนาตาล	๒๖
อำเภอโพธิ์ไทร	๒๘
อำเภอศรีเมืองใหม่	๓๐
อำเภอโขงเจียม	๓๒
อำเภอสรินธร	๓๘
อำเภอพิบูลมังสาหาร	๔๕
อำเภอสว่างวีระวงศ์	๔๖
อำเภอวารินชำราบ	๔๗
อำเภอบุณฑริก	๕๐
อำเภอนาจะหลวย	๕๐
อำเภอน้ำยืน	๕๓
อำเภอทุ่งศรีอุดม	๕๔
เทศกาลงานประเพณี	๕๕
สินค้าพื้นเมือง	๕๗
ร้านจำหน่ายสินค้าที่ระลึก	๕๙
ตัวอย่างรายการนำเที่ยว	๖๑
ข้อแนะนำในการท่องเที่ยว	๖๓
แผนที่	๖๖
หมายเลขโทรศัพท์สำคัญ	๗๐
ศูนย์บริการข่าวสารท่องเที่ยว ททท.	๗๑



ประเพณีแห่เทียนพรรษา

อุบลราชธานี

เมืองแห่งดอกบัวงาม แม่น้ำสองสี มีปลาแซบหลาย หาดทรายแก่งหิน
ถิ่นไทยนักปราชญ์ ทวยราษฎร์ใฝ่ธรรม งามล้ำเทียนพรรษา ผาแต้มก่อนประวัติศาสตร์
ฉลาดภูมิปัญญาท้องถิ่น ดินแดนอนุสาวรีย์คนดีศรีอุบล



แม่น้ำมูล

อุบลราชธานี เป็นเมืองใหญ่ริมฝั่งแม่น้ำมูล มีตำนานกล่าวไว้ว่า เมื่อกว่า ๒๐๐ ปี มาแล้ว เจ้าพระวอ เจ้าพระตา ซึ่งดำรงฐานะเป็นเสนาบดีกรุงศรีสัตนาคนหุต สมัยพระไชยเชษฐาธิราชที่ ๒ (ชัยวงศ์เว้) ได้อพยพเข้ามาพึ่งพระบรมโพธิสมภารของพระมหากษัตริย์ไทย ต่อมาในรัชสมัยของพระบาทสมเด็จพระพุทธยอดฟ้าจุฬาโลกมหาราช (รัชกาลที่ ๑) มีพระบรมราชโองบายที่จะจัดตั้งเมืองรวบรวมไพร่พลให้เป็นปึกแผ่นเพื่อความสงบสุข ในปี พ.ศ. ๒๓๒๙ พระประทุมสุรราช (ท้าวคำผง) ซึ่งเป็นบุตรหลานของพระวอ พระตา จึงย้ายครอบครัวไพร่พลมาตั้งอยู่ ณ ตำบลห้วยแฉกระแม คือ บริเวณบ้านท่าบ่อทางทิศเหนือของจังหวัดอุบลราชธานีในปัจจุบัน

จนกระทั่งปี พ.ศ. ๒๓๓๔ เกิดกบฏขึ้นที่นครจำปาศักดิ์ พระประทุมสุรราช (ท้าวคำผง) และท้าวฝ้าย

หน้าผู้นอง ที่ตั้งอยู่บ้านสิงห์ท่า (เมืองยโสธร) ได้ยกกำลังไปรบจนได้ชัยชนะ พระบาทสมเด็จพระพุทธยอดฟ้าจุฬาโลกมหาราช จึงได้โปรดเกล้าฯ แต่งตั้งให้ท้าวฝ้ายหน้า เป็นพระวิไชยราชขัตติยวงศา ครองนครจำปาศักดิ์ และโปรดเกล้าฯ แต่งตั้งให้ พระประทุมสุรราช เป็นพระประทุม วรราชสุริยวงศ์ ครองเมืองอุบลราชธานี พร้อมกับยกฐานะบ้านห้วยแฉกระแมขึ้นเป็นเมืองอุบลราชธานีเมื่อปี พ.ศ. ๒๓๓๕ ดังปรากฏในพระสุพรรณบัฏตั้งเจ้าประเทศราชในรัชกาลพระบาทสมเด็จพระพุทธยอดฟ้าจุฬาโลกมหาราชว่า “...ด้วยพระบาทสมเด็จพระพุทธเจ้า ผู้ผ่าน พิภพกรุงเทพ มหานครศรีอยุธยา มีพระราชโองการโปรดเกล้าฯ โปรดกระหม่อม ตั้งให้ พระประทุม เป็นพระประทุม วรราช สุริยวงศ์ ครองเมือง อุบลราชธานี ศรีวนาไลยประเทศราช” เมืองอุบลราชธานีมีเจ้าเมือง



สถานีขนส่งผู้โดยสารจังหวัดอุบลราชธานี

สืบกันมาถึง ๔ คน トラバจนถึงปี พ.ศ. ๒๕๒๕ จึงได้มีการแต่งตั้งข้าหลวงและผู้ว่าราชการจังหวัดมาปกครองดูแลจนถึงปัจจุบัน

อุบลราชธานี มีพื้นที่ประมาณ ๑๕,๗๔๔ ตารางกิโลเมตร ตั้งอยู่ในภาคตะวันออกเฉียงเหนือตอนล่าง สภาพภูมิประเทศโดยทั่วไปเป็นที่ราบสูงและภูเขา มีแม่น้ำมูลไหลผ่านตอนกลางของพื้นที่ และมีหน้าผาหินทรายบริเวณชายฝั่งแม่น้ำโขงอันเป็นเส้นกั้นพรมแดนระหว่างประเทศไทยและสาธารณรัฐประชาธิปไตยประชาชนลาว แบ่งออกเป็น ๒๕ อำเภอ ได้แก่ อำเภอเมืองอุบลราชธานี อำเภอเขื่องใน อำเภอม่วงสามสิบ อำเภอเหล่าเสือโก้ก อำเภอดอนมดแดง อำเภอตาลสุม อำเภอตระการพืชผล อำเภอกุศขำบุรี อำเภอเขมราฐ อำเภอนาตาล อำเภอโพธิ์ไทร อำเภอศรีเมืองใหม่ อำเภอโขงเจียม อำเภอสิรินธร อำเภอพิบูลมังสาหาร อำเภอสว่างวีระวงศ์ อำเภอวารินชำราบ อำเภอนาเยีย อำเภอดงขอุดม อำเภอบุญศรี อำเภอนาจะหลวย อำเภอน้ำยืน อำเภอน้ำขุ่น อำเภอทุ่งศรีอุดม และอำเภอสำโรง

ระยะทางจากจังหวัดอุบลราชธานีไปจังหวัดใกล้เคียง

จังหวัดอำนาจเจริญ	๗๕	กิโลเมตร
จังหวัดศรีสะเกษ	๖๑	กิโลเมตร
จังหวัดยโสธร	๙๘	กิโลเมตร

ระยะทางจากอำเภอเมืองอุบลราชธานีไปยังอำเภอต่าง ๆ

อำเภอเขื่องใน	๓๘	กิโลเมตร
อำเภอม่วงสามสิบ	๓๔	กิโลเมตร
อำเภอเหล่าเสือโก้ก	๒๗	กิโลเมตร
อำเภอดอนมดแดง	๓๕	กิโลเมตร
อำเภอตาลสุม	๓๒	กิโลเมตร
อำเภอตระการพืชผล	๕๐	กิโลเมตร
อำเภอกุศขำบุรี	๗๖	กิโลเมตร
อำเภอเขมราฐ	๑๐๘	กิโลเมตร
อำเภอนาตาล	๙๓	กิโลเมตร
อำเภอโพธิ์ไทร	๙๙	กิโลเมตร
อำเภอศรีเมืองใหม่	๘๓	กิโลเมตร
อำเภอโขงเจียม	๘๐	กิโลเมตร
อำเภอสิรินธร	๘๐	กิโลเมตร
อำเภอพิบูลมังสาหาร	๔๕	กิโลเมตร
อำเภอสว่างวีระวงศ์	๒๓	กิโลเมตร
อำเภอวารินชำราบ	๒	กิโลเมตร
อำเภอนาเยีย	๓๕	กิโลเมตร
อำเภอดงขอุดม	๔๕	กิโลเมตร
อำเภอบุญศรี	๘๗	กิโลเมตร
อำเภอนาจะหลวย	๑๐๐	กิโลเมตร
อำเภอน้ำยืน	๑๑๐	กิโลเมตร
อำเภอน้ำขุ่น	๖๐	กิโลเมตร
อำเภอทุ่งศรีอุดม	๗๔	กิโลเมตร
อำเภอสำโรง	๒๘	กิโลเมตร

การเดินทาง

รถยนต์ จากกรุงเทพฯ ใช้ทางหลวงหมายเลข ๑ (ถนนพหลโยธิน) แยกเข้าทางหลวงหมายเลข ๒ (ถนนมิตรภาพ) ที่จังหวัดสระบุรี ตรงไปจนถึงอำเภอสีคิ้ว ให้เลี้ยวขวาเข้าทางหลวงหมายเลข ๒๔ (โชคชัย-เดชอุดม) ตรงไปจนถึงจังหวัดอุบลราชธานี รวมระยะทางจากกรุงเทพฯ ๖๒๙ กิโลเมตร

รถโดยสารประจำทาง จากกรุงเทพฯ มีรถออกจากสถานีขนส่งผู้โดยสารกรุงเทพฯ (จตุจักร) ถนนกำแพงเพชร ๒ ไปยังสถานีขนส่งผู้โดยสารจังหวัดอุบลราชธานีทุกวัน สอบถามข้อมูลได้ที่

- บริษัท ขนส่ง จำกัด โทร. ๑๔๙๐, ๐ ๒๙๓๖ ๒๘๕๒-๖๖ สำนักงานอุบลราชธานี โทร. ๐ ๔๕๓๑ ๔๒๙๙ หรือ www.transport.co.th
- บริษัท นครชัยแอร์ จำกัด โทร. ๐๖๒๔ หรือ www.nca.co.th
- บริษัท สมบัติทัวร์ จำกัด โทร. ๐๒๑๕, ๐ ๒๐๓๐ ๔๙๙๙ หรือ www.sombattour.com
- บริษัท ศิริรัตนพล จำกัด โทร. ๐ ๒๙๓๖ ๐๒๗๘, ๐ ๒๙๓๖ ๒๐๙๘

สถานีขนส่งผู้โดยสารจังหวัดอุบลราชธานี ตั้งอยู่ถนนวงแหวนรอบเมือง ด้านทิศตะวันตก ตำบลอุบล อำเภอเมืองอุบลราชธานี โทร. ๐ ๔๕๓๑ ๖๐๘๕

นอกจากนี้ บริษัท ขนส่ง จำกัด ยังให้บริการรถโดยสารประจำทางระหว่างประเทศ เส้นทางอุบลราชธานี-ปากเซ (ลาว) ต้นทางออกจากสถานีขนส่งผู้โดยสารจังหวัดอุบลราชธานี วันละ ๒ รอบ เวลา คือ ๐๙.๓๐ น. และ ๑๕.๐๐ น. (ผู้โดยสารต้องมีหนังสือเดินทางหรือบัตรผ่านแดนชั่วคราวมาแสดงจึงสามารถซื้อบัตรโดยสารได้) สอบถามข้อมูล โทร. ๑๔๙๐, ๐ ๔๕๓๑ ๔๒๙๙



รถโดยสารประจำทางระหว่างประเทศ

รถไฟ มีบริการรถไฟจากกรุงเทพฯ-อุบลราชธานีทุกวัน สอบถามข้อมูลได้ที่ หน่วยบริการเดินทาง การรถไฟแห่งประเทศไทย โทร. ๑๖๙๐, ๐ ๒๒๒๐ ๔๓๓๔, ๐ ๒๒๒๐ ๔๒๖๑ หรือ www.railway.co.th

สถานีรถไฟอุบลราชธานี ตั้งอยู่ถนนสถานี ตำบลวารินชำราบ อำเภอวารินชำราบ โทร. ๐ ๔๕๓๒ ๑๐๐๔ จากนั้นใช้บริการรถสองแถว รถแท็กซี่มีเตอร์ และจักรยานยนต์รับจ้าง บริเวณด้านหน้าสถานีรถไฟ เดินทางเข้าสู่ตัวเมืองซึ่งมีระยะทางประมาณ ๔.๕ กิโลเมตร

เครื่องบิน มีเที่ยวบินตรง เส้นทางกรุงเทพฯ-อุบลราชธานี จากท่าอากาศยานนานาชาติกรุงเทพฯ (ดอนเมือง) ให้บริการไปยังท่าอากาศยานนานาชาติอุบลราชธานี ทุกวัน โดยมีสายการบินให้บริการ ได้แก่

- สายการบิน นกแอร์ โทร. ๑๓๑๘ หรือ www.nokair.com
- สายการบิน ไทย ไลออน แอร์ โทร. ๐ ๒๕๒๙ ๙๙๙๙ หรือ www.lionairthai.com



ศาลหลักเมือง

- สายการบิน ไทย สมายล์ โทร. ๑๑๘๑, ๐ ๒๑๑๘ ๘๘๘๘ หรือ www.thaismileair.com
- สายการบิน ไทย แอร์เอเชีย โทร. ๐ ๒๕๑๕ ๙๙๙๙ หรือ www.airasia.com

นอกจากนี้ยังมีบริการเที่ยวบิน อุบลราชธานี- เชียงใหม่-อุบลราชธานี สอบถามข้อมูลได้ที่ สายการบิน บินกานต์แอร์ โทร. ๐ ๒๕๕๑ ๖๑๑๑

ท่าอากาศยานนานาชาติอุบลราชธานี ตั้งอยู่ เลขที่ ๒๙๗ ถนนเทพโยธี ตำบลในเมือง อำเภอเมือง อุบลราชธานี โทร. ๐ ๔๕๒๔ ๕๖๑๒ ต่อ ๒๑๕๒ สามารถใช้บริการรถแท็กซี่มีเตอร์ รถสามล้อเครื่อง จักรยานยนต์รับจ้าง ซึ่งมีให้บริการบริเวณด้านหน้า ท่าอากาศยานนานาชาติอุบลราชธานีเดินทางเข้าสู่ ตัวเมือง ซึ่งมีระยะทางประมาณ ๓ กิโลเมตร

การเดินทางภายในจังหวัดอุบลราชธานี

มีรถสองแถวประจำทาง วิ่งบริการภายในตัวเมืองและ บริเวณใกล้เคียง นักท่องเที่ยวสามารถเช่าเหมารถสอง แถว รถสามล้อเครื่อง แท็กซี่มีเตอร์ และจักรยานยนต์รับจ้าง ที่จอดให้บริการอยู่ตามจุดต่าง ๆ เช่น ตลาดเทศบาล สถานีขนส่ง ไปเที่ยวได้ทั้งในตัวเมืองและต่าง อำเภอ อัตราค่าบริการมีทั้งแบบตกลงกันตามระยะทางและแบบเหมาจ่าย

การเดินทางจากจังหวัดอุบลราชธานีไปจังหวัดใกล้เคียง

จากสถานีขนส่งผู้โดยสารจังหวัดอุบลราชธานี มีรถโดยสารและรถตู้ให้บริการไปยังจังหวัดต่าง ๆ เช่น ยโสธร อำนาจเจริญ ศรีสะเกษ เชียงใหม่ ประจวบคีรีขันธ์ (หัวหิน) ภูเก็ต ฯลฯ



ประติมากรรมจำลองเทียนพรรษาแกะสลัก ฟุ้งศรีเมือง

สถานที่ท่องเที่ยว

อำเภอเมืองอุดรราชธานี

ฟุ้งศรีเมือง ตั้งอยู่ถนนอุปราชา ตำบลในเมือง บริเวณหน้าศาลากลางจังหวัดอุดรราชธานี (หลังเก่า) ซึ่งปัจจุบันเป็นที่ตั้งของพิพิธภัณฑ์สถานแห่งชาติอุดรราชธานี เป็นสวนสาธารณะที่มีสภาพภูมิทัศน์ที่สวยงาม เคยเป็นที่ทำนาของเจ้าเมือง แต่พระบาทสมเด็จพระจุลจอมเกล้าเจ้าอยู่หัว (รัชกาลที่ ๕) ทรงโปรดฯ ให้ยกเลิกเพื่อใช้เป็นสถานที่พักผ่อนของชาวเมือง และสำหรับจัดเทศกาลงานบุญต่าง ๆ ฟุ้งศรีเมืองมีประตูทางเข้า ๔ ทิศ ตั้งชื่อตามนามของเจ้านายพื้นเมือง คือ ประตูอุบลเดชประจักษ์ อุบล

ศักดิ์ประชาบาล อุบลการประชานิตย และอุบลกิจประชากร เปิดทุกวันเวลา ๐๕.๐๐-๒๒.๐๐ น.

ภายในพื้นที่ฟุ้งศรีเมือง นอกจากมีปฏิมากรรมจำลองเทียนพรรษาแกะสลัก สวนสุขภาพ และสนามเด็กเล่นแล้ว ยังมีสิ่งที่น่าสนใจ ได้แก่

ศาลหลักเมือง ตั้งอยู่ทางทิศใต้ของฟุ้งศรีเมือง สร้างขึ้นเมื่อปี พ.ศ. ๒๕๑๕ เปิดระหว่างเวลา ๐๕.๐๐-๑๙.๐๐ น.

อนุสาวรีย์พระปฐมวราชสุริยวงศ์ (เจ้าคำผง) เป็นผู้ก่อตั้งเมืองอุดรราชธานีและปกครองเมืองระหว่างปี พ.ศ. ๒๓๒๑-๒๓๓๘



วัดศรีอุบลรัตนาราม

ปฏิมากรรมสมเด็จพระมหาวิรวงศ์ (อ้วน ดิลโล) พระเถระที่ได้รับการยกย่องว่าเป็นผู้ทรงคุณวุฒิด้านคันถธุระ (การเรียนธรรมวินัย) และวิปัสสนาธุระ

อนุสาวรีย์แห่งความดี เป็นอนุสาวรีย์ที่เชลยศึกชาวต่างชาติในสมัยสงครามโลกครั้งที่ ๒ สร้างไว้เพื่อเป็นที่ระลึกถึงความเมตตาปราณีและคุณงามความดีของชาวเมืองอุบลราชธานี

ปฏิมากรรมร่วมใจก้าวไปข้างหน้า สร้างขึ้นตามโครงการปฏิมากรรมกับสิ่งแวดล้อมเพื่อเยาวชน ซึ่งแสดงถึงความสมานฉันท์ระหว่าง ๔ ประเทศ คือ ไทย ลาว กัมพูชา และเวียดนาม

ถนนคนเดิน เทศบาลนครอุบลราชธานี ตั้งอยู่ถนนศรีนครินทร์ หน้าที่สำนักงานเทศบาลนครอุบลราชธานี ด้านข้างทุ่งศรีเมือง แหล่งรวบรวมสินค้าพื้นบ้าน

สินค้าแฮนด์เมด สินค้าเบ็ดเตล็ด ของเก่า ของฝาก ของที่ระลึก เสื้อผ้า เครื่องประดับ อาหารปรุงสำเร็จ และศิลปหัตถกรรม ถนนคนเดินมีทุกวันศุกร์-วันอาทิตย์ เวลา ๑๗.๐๐-๒๒.๐๐ น.

วัดศรีอุบลรัตนาราม ตั้งอยู่ถนนอุปราช ตรงข้ามกับพิพิธภัณฑสถานแห่งชาติ อุบลราชธานี เดิมชื่อ “วัดศรีทอง” เป็นวัดในธรรมยุติกนิกาย สร้างขึ้นเมื่อปี พ.ศ. ๒๓๙๘ ในรัชสมัยพระบาทสมเด็จพระจอมเกล้าเจ้าอยู่หัว (รัชกาลที่ ๔) พระอุโบสถสร้างตามแบบพระอุโบสถของวัดเบญจมบพิตรดุสิตวนาราม กรุงเทพฯ ภายในประดิษฐาน “พระแก้วบุษราคัม” พระพุทธปฏิมากรปางมารวิชัย สมัยเชียงแสน แกะสลักจากแก้วบุษราคัม ตามตำนานเล่ากันว่า พระวราภักดี (พระวอ) พร้อมด้วยบุตรหลานของพระตา คือ ท้าวคำผง ท้าวทิดพรหมและท้าวกำ

บรรพบุรุษผู้ก่อตั้งเมืองอุบลราชธานี ได้อัญเชิญพระแก้วบุษราคัมจากกรุงศรีสัตนาคนหุต (เวียงจันทน์) มาประดิษฐานที่บ้านคอนมดแดง ต่อมาได้อัญเชิญมาประดิษฐานที่วัดศรีอุบลรัตนาราม

ในปี พ.ศ. ๒๕๑๑ มีการสร้างพระอุโบสถหลังใหม่ แทนหลังเก่าที่ทรุดโทรม โดยพระบาทสมเด็จพระปรมินทรมหาภูมิพลอดุลยเดช รัชกาลที่ ๙ และสมเด็จพระนางเจ้าสิริกิติ์ พระบรมราชินีนาถ พร้อมด้วย ทูลกระหม่อมหญิงอุบลรัตนราชกัญญา สิริวัฒนาพรรณวดี ได้เสด็จมาเป็นองค์ประธานในพิธียกช่อฟ้า และตัดหวายลูกนิมิตพระอุโบสถ ผู้เป็นเจ้าของภาพใหญ่ในการจัดงานได้ทูลเกล้าถวายพระอุโบสถหลังนี้ให้อยู่ในพระอุถัมภ์ของทูลกระหม่อมหญิงอุบลรัตนราชกัญญา สิริวัฒนาพรรณวดี และขอพระราชทานพระบรมราชานุญาตเปลี่ยนนามใหม่เป็น “วัดศรีอุบลรัตนาราม” ตามพระนามขององค์อุถัมภ์ ตั้งแต่นั้นมา

นอกจากนี้ภายในวัดยังมี พิพิธภัณฑ์ศรีอุบลรัตนาราม เป็นอาคารสองชั้นขนาดใหญ่ เดิมทีเป็นศาลาหอแจก หมายถึง สถานที่สำหรับทำบุญทำทานของคนในสมัยก่อน ต่อมาได้มีการบูรณะขึ้นใหม่โดยใช้วัสดุและการตกแต่งแบบเดิม และได้เปิดเป็นพิพิธภัณฑ์มาตั้งแต่ปี พ.ศ. ๒๕๔๙ โดยชั้นบนของอาคารใช้เป็นที่เก็บและจัดแสดงวัตถุโบราณต่าง ๆ ที่เกี่ยวข้องกับพุทธศาสนา เช่น ตู้เก็บพระไตรปิฎก ที่ได้รับพระราชทานจากรัชกาลที่ ๙ ตู้เก็บคัมภีร์ไบเบิล กระจกฝ้าใหม่สำหรับเก็บคัมภีร์ บาตรและเชิงบาตรสมัยรัตนโกสินทร์ตอนต้น รวมทั้งอ่างฮอด (รางน้ำทำจากไม้ แกะสลักเป็นรูปพญานาค) ที่ใช้ในการสงฆ์พระแก้วบุษราคัมของวัดศรีอุบลรัตนาราม พิพิธภัณฑ์ฯ เปิดให้เข้าชมวันพุธ-วันอาทิตย์ เวลา ๐๙.๐๐-๑๖.๐๐ น. ไม่เสียค่าเข้าชม



พิพิธภัณฑ์วัดศรีอุบลรัตนาราม

พิพิธภัณฑ์สถานแห่งชาติ อุบลราชธานี ตั้งอยู่ถนนเขื่อนธานีติดกับถนนอุปราชา เป็นอาคารปั้นหยาชั้นเดียว สร้างเมื่อปี พ.ศ. ๒๔๖๑ เคยใช้เป็นศาลากลางจังหวัด ต่อมากรมศิลปากรได้จัดตั้งเป็นพิพิธภัณฑ์สถานแห่งชาติอุบลราชธานี จัดแสดงนิทรรศการเกี่ยวกับสภาพภูมิศาสตร์ ประวัติการตั้งเมือง มีโบราณวัตถุซึ่งเป็นหลักฐานทาง ด้านศิลปะโบราณคดี ทัศนกรรมพื้นบ้าน การละเล่นพื้นเมือง และเครื่องใช้ของเจ้าเมือง เปิดให้เข้าชมทุกวันพุธ-วันอาทิตย์ (ปิดวันจันทร์-วันอังคาร และวันนักขัตฤกษ์)



วัดสุปฏิญนารามวรวิหาร

เวลา ๐๙.๐๐-๑๖.๐๐ น. ค่าเข้าชม ชาวไทย ๒๐ บาท ชาวต่างชาติ ๑๐๐ บาท สอบถามข้อมูล โทร. ๐ ๔๕๒๕ ๑๐๑๕, ๐ ๔๕๒๕ ๕๐๗๑ ต่อ ๑๖

วัดสุปฏิญนารามวรวิหาร ตั้งอยู่ถนนสุปฏิญน์ ใกล้ถนนเสียบแม่น้ำมูล เป็นวัดธรรมยุติกนิกายวัดแรกของจังหวัดอุบลราชธานี เริ่มสร้างเมื่อปี พ.ศ. ๒๓๙๓ โดยพระราชศรัทธาในพระบาทสมเด็จพระจอมเกล้าเจ้าอยู่หัว รัชกาลที่ ๔ แล้วเสร็จเมื่อปี พ.ศ. ๒๓๙๖ และทรงโปรดเกล้าฯ พระราชทานนามว่า “วัดสุปฏิญนาราม” หมายถึง วัดที่มีสถานที่ตั้งเหมาะสม สิ่งสำคัญในวัด คือ พระอุโบสถ ซึ่งมีคามกว้าง ๒๐ เมตร ความยาวยาว ๓๔ เมตร และความสูง ๒๒ เมตร สถาปนิกผู้ออกแบบ คือ หลวงสกลดิยนิมานกาล (ชวน สุขียพันธ์) นายช่างทางหลวงแผ่นดิน พระอุโบสถแบ่งเป็น

๓ ส่วน คือ ส่วนหลังคาเป็นศิลปะแบบไทย ส่วนกลางเป็นศิลปะแบบตะวันตก และส่วนฐานเป็นศิลปะแบบขอม ภายในพระอุโบสถประดิษฐาน “พระสัมพันธัญญา” พระพุทธรูปปางมารวิชัยเป็นพระประธาน

วัดทุ่งศรีเมือง ตั้งอยู่ถนนหลวง ตำบลในเมือง สันนิษฐานว่าสร้างขึ้นรัชสมัยพระบาทสมเด็จพระพุทธเลิศหล้านภาลัย รัชกาลที่ ๒ ผู้สร้างวัดคือ เจ้าคุณพระอริยวงศาคตญาณวิมล อุบลสังฆปาโมกข์ (สู้ย หลีกคำ) เจ้าคณะเมืองอุบลราชธานี ท่านได้เคยศึกษาพระธรรมวินัยที่วัดสระเกศราชวรมหาวิหาร กรุงเทพฯ จึงได้นำพระพุทธรูปบาทจำลองจากวัดสระเกศฯ มาประดิษฐานที่ หอพระพุทธรูปบาท ซึ่งเป็นพระอุโบสถศิลปะไทยสมัยรัตนโกสินทร์ตอนต้นผสมศิลปะเวียงจันทน์



วัดทุ่งศรีเมือง

อาคารที่สำคัญอีกหลังหนึ่ง คือ หอพระไตรปิฎกกลางน้ำ สร้างด้วยไม้ ตั้งอยู่กลางสระน้ำ เป็นศิลปะผสมระหว่างไทย พม่า และลาว ลักษณะอาคารเป็นเรือนฝาปะกนแบบไทย ขนาด ๔ ห้อง ภายในเก็บรักษาพระไตรปิฎก ปรัชญาพื้นบ้าน รวมถึงตำราต่าง ๆ มากมาย ส่วนของหลังคามีลักษณะศิลปะผสมพม่า คือ มีช่อฟ้าใบระกา แต่หลังคาซ้อนกันหลายชั้นแสดงถึงอิทธิพลศิลปกรรมพม่าที่ส่งผ่านมายังศิลปกรรมลาว ส่วนลวดลายแกะสลักบนหน้าบันทั้ง ๒ ด้าน เป็นศิลปะแบบลาว ตรงส่วนฝาปะกนด้านล่างแกะเป็นรูปสัตว์ประจำราศีและลวดลายพันธุ์พฤกษาโดยรอบ เป็นหอไตรที่มีความงามมาก

วัดแจ้ง ตั้งอยู่ถนนสรรพสิทธิ์ ตำบลในเมือง สร้างขึ้นเมื่อปี พ.ศ. ๒๔๓๑ ตรงกับรัชสมัยพระบาทสมเด็จพระจุลจอมเกล้าเจ้าอยู่หัว รัชกาลที่ ๕ โดยดำริของ



วัดแจ้ง

เจ้าราชบุตร (หนูคำ) ซึ่งเป็นหนึ่งในคณะอายุาสี ผู้ปกครองเมืองอุบลราชธานีในสมัยนั้น โบราณสถานที่สำคัญของวัด คือ พระอุโบสถ สร้างขึ้นเมื่อปี พ.ศ. ๒๔๕๕ ได้รับการยกย่องว่ามีรูปทรงสวยงามและมี



วัดมหานาราม

งานจำหลักไม้ที่มีฝีมือแบบพื้นถิ่นโดยแท้ ซึ่งหาชมได้ยากในปัจจุบัน พระอุโบสถมีความกว้าง ๖ เมตร ความยาว ๑๕ เมตร และความสูง ๑๐ เมตร ฐานเตี้ยและหลังคาชั้นเดียว มุงด้วยกระเบื้องดินเผา มีบันไดอยู่ด้านหน้า ราวบันไดปั้นเป็นรูปจระเข้หมอบ ส่วนหน้าบัน หน้าอุคปิคนก และรวงผึ้งสลักไม้เป็นลายดอกบัวสวยงาม ทางทรงสี่มีลักษณะพิเศษ คือ ทำเป็นรูปหัวนาครตรงงอนสลับปลายเป็นกนกเปลว พระอุโบสถได้รับการบูรณะให้คงสภาพเหมือนเดิมมากที่สุด และยังได้รับเกียรติบัตรในงานนิทรรศการ “สถาปนิก ๓๐” จากสมเด็จพระรัตนราชสุตาฯ สยามบรมราชกุมารี

วัดมหานาราม ตั้งอยู่บนถนนสรรพสิทธิ์ ตำบลในเมือง ชาวบ้านนิยมเรียกกันว่า “วัดป่าใหญ่” จากหลักฐานศิลาจารึกที่ตั้งอยู่ด้านหลังองค์พระพุทธรูป พระเจ้าใหญ่องุ์นทร์แปลง ซึ่งเป็นปูชนียวัตถุที่สำคัญของวัด



วัดบูรพาราม

ได้ระบूपูที่สร้างวัดนี้ตรงกับปี พ.ศ. ๒๓๕๐ แต่เดิมเป็นเพียงสำนักสงฆ์ฝ่ายวิปัสสนากัมมัฏฐาน ต่อมาในสมัยเจ้าเมืองคนที่ ๒ คือ พระพรหมวรราชสุริยวงค์ (ท้าวทิดพรหม) ได้ยกฐานะเป็นวัดประจำเจ้าเมืองให้ชื่อว่า “วัดป่าหลวงมณีโชติ” แต่ชาวบ้านเรียกว่า “วัดหนองตะพังหรือหนองสระพัง” ตามชื่อหนองน้ำที่อยู่



ศูนย์การเรียนรู้เทียนพระราชศรีประดู่

ใกล้เคียง ต่อมาได้เปลี่ยนชื่อเป็น “วัดมหาวนาราม” โดยมีพระมหาราชครูศรีสัทธรรมวงศา เป็นเจ้าอาวาสรูปแรกและเป็นผู้สร้างพระพุทธรูป “พระอินทร์แปลง” หรือ “พระเจ้าใหญ่อินทร์แปลง” ซึ่งเป็นพระพุทธรูปปางมารวิชัย ก่ออิฐถือปูนพร้อมทั้งลงรักปิดทอง ลักษณะศิลปะแบบลาว โดยจะมีการทำบุญตักบาตรเทศน์มหาชาติชาดก และสงฆ์น้ำปิดทองพระเจ้าใหญ่อินทร์แปลง ในวันเพ็ญเดือน ๕ ของทุกปี

วัดบูรพาราม ตั้งอยู่ถนนบูรพาใน ตำบลในเมือง ในอดีตบริเวณวัดเคยเป็นป่าโปร่งเงียบสงบ เหมาะแก่การปฏิบัติธรรม หลวงปู่สีทา ขยเสโน และ หลวงปู่เสาร์ กนตสีโล เคยมาปฏิบัติธรรม ณ ที่นี้ ต่อมาหลวงปู่มน ภูริทัตโต ทราบจึงได้เดินทางมาฝากตัวเป็นศิษย์ร่วมปฏิบัติธรรมด้วย ซึ่งสมัยนั้นยังเป็นสำนักสงฆ์อยู่ ต่อมากรมหลวงสรรพสิทธิประสงค์ (ข้าหลวงต่างพระองค์) ได้เกิดศรัทธา จึงได้บริจาค

ที่ดินและทรัพย์สินเพื่อให้ได้สร้างเป็นวัด จึงกล่าวได้ว่าวัดบูรพารามเป็นต้นกำเนิดของวัดสายวิปัสสนากรรมฐาน

ตลาดพาเพลินเดินยามแลง ตั้งอยู่บริเวณด้านหน้า ศูนย์การค้าเซ็นทรัลพลาซ่า อุบลราชธานี เป็นแหล่งรวมแฟชั่นและสินค้าหลากหลายชนิด ทั้งเสื้อผ้า เครื่องประดับ อาหาร สินค้าแฮนด์เมด และสินค้า OTOP เปิดทุกวันอังคาร-พฤหัสบดี ตั้งแต่เวลา ๑๘.๐๐ น. เป็นต้นไป

ศูนย์การเรียนรู้เทียนพระราชศรีประดู่ ตั้งอยู่เลขที่ ๖ ถนนสรรพสิทธิ์ หน้าวัดศรีประดู่ ตำบลในเมือง ดำเนินงานโดย อาจารย์สมคิด สอนอาจ ครูภูมิปัญญาไทยสาขาศิลปะเทียนพรรษา ศูนย์แห่งนี้เปิดให้เยาวชนและผู้สนใจศิลปะการทำเทียนพรรษาทั้งประเภทตีพิมพ์และแกะสลัก ได้มาเรียน



วัดพระธาตุหนองบัว

รู้เพื่อเป็นการสืบทอดวัฒนธรรมประเพณีการทำ
เทียนพรรษา ผู้สนใจสามารถนัดหมายล่วงหน้า เพื่อ
เข้าชมการสาธิตการทำเทียนและสามารถทดลองแกะ
สลักเทียนด้วยตัวเอง ศูนย์การเรียนรู้แห่งนี้เปิดทุกวัน
เวลา ๐๙.๐๐-๑๖.๐๐ น. สอบถามข้อมูล โทร. ๐๘
๑๐๖๙ ๕๑๙๑

นอกจากนี้วัดศรีประดู่ ซึ่งตั้งอยู่ห่างจากศูนย์การเรียนรู้
รฐ์ฯ ประมาณ ๑๐๐ เมตร ภายในวัดยังเป็นที่ตั้งของ
ชมรมผู้สูงอายุวัดศรีประดู่ ซึ่งมีผู้สูงอายุในชุมชนรวม
ตัวกันประดิษฐ์กระเป่าและตะกร้าสานจากวัสดุต่าง ๆ
สามารถแวะชมและอุดหนุนสินค้าของชุมชนได้

หาดวัดใต้ อยู่ตำบลในเมือง ลักษณะเป็นเกาะ
หาดทรายกลางแม่น้ำมูล ในฤดูแล้งจะมีหาดทราย
ละเอียด น้ำใสสะอาด บนเกาะมีต้นไม้เขียวชอุ่มให้
ความร่มรื่น และมีร้านอาหารบนแพให้บริการแก่ผู้

ที่มาพักผ่อนชมบรรยากาศแม่น้ำมูล ฤดูกาลที่เหมาะสม
ในการท่องเที่ยวคือช่วงฤดูแล้ง ระหว่างเดือน
มกราคมถึงพฤษภาคม

**ศูนย์ศิลปวัฒนธรรมกาญจนาภิเษก มหาวิทยาลัย
ราชภัฏอุบลราชธานี** อยู่ถนนแจ้งสนิท ตำบลในเมือง
สร้างขึ้นในวโรกาสที่พระบาทสมเด็จพระปรมินทรมหาภูมิพลอดุลยเดช รัชกาลที่ ๙ ทรงครองสิริราช
สมบัติครบ ๕๐ ปี โดยสมเด็จพระเทพรัตนราชสุดาฯ
สยามบรมราชกุมารี เสด็จพระราชดำเนินเป็นองค์
ประธานประกอบพิธีเปิด เมื่อวันที่ ๑๑ ธันวาคม
พ.ศ. ๒๕๔๔ เป็นอาคารสูง ๗ ชั้น สร้างโดยเน้น
ความงามตามแบบสถาปัตยกรรมอีสานประยุกต์ มี
หอวัฒนธรรมอุบลนิทัศน์ ซึ่งเป็นศูนย์การเรียนรู้ท้องถิ่น
ของชุมชนและแหล่งรวบรวมภูมิปัญญาท้องถิ่น
มีห้องจัดนิทรรศการถาวรและนิทรรศการหมุนเวียน

และเป็นศูนย์กลางการประชุมสัมมนาทางวิชาการ มีบริการห้องจัดประชุม ห้องจัดงานเลี้ยง รวมทั้งสิ่งอำนวยความสะดวกต่าง ๆ มากมาย สอบถามข้อมูล โทร. ๐ ๔๕๓๕ ๒๐๓๑

วัดพระธาตุหนองบัว ตั้งอยู่ถนนธรรมวิถี ตำบลในเมือง เป็นวัดธรรมยุติกนิกาย ที่มีสถาปัตยกรรมงดงาม มี “พระธาตุเจดีย์ศรีมหาโพธิ์” เป็นปูชนียสถานที่สำคัญของวัด โดยพระธาตุเจดีย์ได้สร้างขึ้นครั้งแรกเพื่อเป็นสัญลักษณ์ครบรอบ ๒๕ ศตวรรษของพุทธศาสนาในปี พ.ศ. ๒๕๐๐ จำลองแบบมาจากเจดีย์ที่พุทธคยาในประเทศอินเดีย โดยพระธาตุเจดีย์องค์เดิม มีความกว้างด้านละ ๕ เมตร ความสูง ๑๗ เมตร และมีประตูทางเข้าทั้งสี่ด้าน ภายในเป็นที่ประดิษฐานพระบรมสารีริกธาตุ รอบองค์พระธาตุเจดีย์เป็นกำแพงแก้ว ซึ่งตั้งล้อมประดิษฐานพระเจดีย์ขนาดเล็กอีก ๔ องค์

ในเวลาต่อมามีการบูรณะพระธาตุเจดีย์ โดยการสร้างเจดีย์ใหม่ครอบองค์เดิม ซึ่งก็คือพระธาตุเจดีย์ศรีมหาโพธิ์ที่เห็นกันในปัจจุบัน โดยมีความกว้างด้านละ ๑๗ เมตร ความสูง ๕๖ เมตร บูรณะแล้วเสร็จสมบูรณ์ในปี พ.ศ. ๒๕๑๒

การเดินทาง จากทุ่งศรีเมือง ใช้ทางหลวงหมายเลข ๒๔ (ถนนอุปราชา) ต่อด้วยทางหลวงหมายเลข ๒๑๒ (ถนนชยางกูร) เส้นทางไปจังหวัดอำนาจเจริญ ผ่านกองกำกับการตำรวจตระเวนชายแดนที่ ๒๒ จนพบสามแยกไฟแดง ให้เลี้ยวซ้ายเข้าถนนธรรมวิถี ตรงไปอีก ๖๐๐ เมตร จะพบวัดพระธาตุหนองบัวอยู่ทางขวามือ ริมระยะทางจากทุ่งศรีเมืองประมาณ ๔.๕ กิโลเมตร

แหล่งโบราณคดีบ้านก้านเหลือง ตั้งอยู่ในบริเวณวัดก้านเหลือง ตำบลขามใหญ่ กรมศิลปากรได้ทำการขุดค้นเมื่อปี พ.ศ. ๒๕๓๙ พบโบราณวัตถุมากมาย เช่น



ภายในพระธาตุหนองบัว

ลูกปัด เครื่องปั้นดินเผา กระจพรรวนสัมฤทธิ์ ขวานเหล็กและกลบข้าวจำนวนมาก แต่ไม่พบโครงกระดูกมนุษย์ สันนิษฐานว่าชุมชนโบราณแห่งนี้มีอายุระหว่าง ๒,๕๐๐-๒,๘๐๐ ปี อยู่ในยุคโลหะตอนปลาย ต่อมา มีการสร้างอาคารคลุมหลุมขุดค้นดังกล่าวและปรับภูมิทัศน์รอบหลุมขุดค้นให้เหมาะสมแก่การเยี่ยมชม และมีการจัดนิทรรศการให้ข้อมูลความรู้เกี่ยวกับหลักฐานทางโบราณคดีที่ขุดค้นพบ นักท่องเที่ยวและผู้สนใจสามารถเข้าชมได้ทุกวัน โดยไม่เสียค่าใช้จ่าย

การเดินทาง จากทุ่งศรีเมือง ใช้ทางหลวงหมายเลข ๒๔ (ถนนอุปราชา) ต่อด้วยทางหลวงหมายเลข ๒๑๒ (ถนนชยางกูร) เส้นทางไปจังหวัดอำนาจเจริญ จนถึง



วัดสระประสานสุข

สี่แยกวนารมย์ ให้เลี้ยวขวาเข้าทางหลวงหมายเลข ๒๓๑ ทางไปอำเภอตระการพืชผล ตรงไปประมาณ ๑.๕ กิโลเมตร จะพบวัดก้านเหลืองอยู่ริมถนนทางซ้ายมือ รอมระยะทางจากทุ่งศรีเมืองประมาณ ๖.๕ กิโลเมตร

วัดสระประสานสุข (วัดบ้านนาเมือง) ตั้งอยู่บ้านนาเมือง ทางด้านทิศเหนือของสนามบิน เป็นวัดที่มีพระอุโบสถบนเรือสุพรรณหงส์ ซึ่งประดับตกแต่งด้วยเซรามิกสีน้ำตาลแดง โดยด้านหน้าพระอุโบสถจะหันไปทางส่วนหัวของเรือสุพรรณหงส์จำลอง ในอดีตวัดนี้มีหลวงปู่บุญมีเป็นเจ้าของาวาส (ปัจจุบันท่านมรณภาพแล้ว) ท่านเป็นพระภิกษุที่เคารพนับถือของชาวอุบลราชธานีและจังหวัดใกล้เคียง ภายในวัดจึงมี พิพิธภัณฑหลวงปู่บุญมี ภายในประดิษฐาน

พระพุทธรูปองค์ใหญ่ และสังขารของหลวงปู่บุญมีซึ่งไม่เน่าเปื่อยอยู่ในโลงแก้ว นอกจากนี้ยังมี วิหารกลางน้ำเรือธรรมนาคราช ซึ่งวิหารจะตั้งอยู่กลางลำตัวของเรือที่เป็นรูปนาคราชจำลอง ตั้งยื่นออกมากลางสระน้ำ โดยด้านหน้าวิหารหันไปทิศทางเดียวกับส่วนหัวนาค

การเดินทาง จากทุ่งศรีเมือง ใช้ทางหลวงหมายเลข ๒๔ (ถนนอุปราชา) ต่อด้วยทางหลวงหมายเลข ๒๑๒ (ถนนชยางกูร) เส้นทางไปจังหวัดอำนาจเจริญ จนถึงสี่แยกวนารมย์ ให้เลี้ยวขวาเข้าทางหลวงหมายเลข ๒๓๑ เลี้ยวหล่งโบราณคดีบ้านก้านเหลือง จนพบสามแยกให้เลี้ยวขวา และตรงไปจนพบสี่แยกให้เลี้ยวขวาอีกครั้ง ตรงไปจนถึงโรงเรียนบ้านนาเมือง วัดสระประสานสุขจะตั้งอยู่ในซอยข้างโรงเรียน รอมระยะทางจากทุ่งศรีเมืองประมาณ ๑๑ กิโลเมตร

สวนสัตว์อุบลราชธานี ตั้งอยู่เลขที่ ๑๑๒ หมู่ที่ ๑๗ ตำบลขามใหญ่ ชื่อเดิมคือ อุทยานสัตว์ป่าอุบลราชธานี ภายใต้การกำกับดูแลขององค์การสวนสัตว์ในพระบรมราชูปถัมภ์ ตั้งอยู่ในพื้นที่ป่าสวนแห่งชาติดงฟ้าห่วน มีการวางรูปแบบของสวนสัตว์แห่งนี้ให้เป็น Jungle Park คือ การนำสวนสัตว์เข้ามาผสมผสานกับความสมบูรณ์ของป่าไม้ภายในพื้นที่ มีวัตถุประสงค์เพื่อเป็นศูนย์วิจัยและขยายพันธุ์สัตว์ป่าหายากและการฟื้นฟูระบบนิเวศ สวนสัตว์เปิดอย่างเป็นทางการเมื่อวันที่ ๑๒ กรกฎาคม ๒๕๕๖ ต่อมาในวันที่ ๒๖ มีนาคม ๒๕๕๖ สมเด็จพระเทพรัตนราชสุดาฯ สยามบรมราชกุมารี พระราชทานชื่อว่า “สวนสัตว์อุบลราชธานี”

ประเภทของสัตว์ที่นำมาจัดแสดง ได้แก่ สัตว์ตระกูล กวางพันธุ์ไทย เช่น กวางป่า เก้ง ละอง-ละมั่ง และ สัตว์ตระกูลกวางพันธุ์ต่างประเทศ เช่น แบล็คบัค เนื้อทราย กวางซีก้า บาราซิงค์ และได้นำสัตว์ชนิดอื่น ๆ เข้ามาจัดแสดงตามสภาพผืนป่าภายในสวนสัตว์ ได้แก่ สัตว์กลุ่มนกต่าง ๆ คือ เสือโคร่ง เสือขาว สิงโตขาว สิงโตแอฟริกา กลุ่มสัตว์ทุ่งแอฟริกา คือ ยีราฟ ม้าลาย นกกระจอกเทศ ไนอาล่า และอีแลนด์ กลุ่มสัตว์ขนาดเล็ก คือ จิงโจ้แดง เมียร์แคท หมูขอ จระเข้ไคแมน

สวนสัตว์เปิดให้บริการทุกวัน เวลา ๐๘.๓๐-๑๘.๐๐ น. ค่าเข้าชม (ชาวไทย) ผู้ใหญ่ ๑๐๐ บาท เด็ก ๒๐ บาท (ชาวต่างชาติ) ผู้ใหญ่ ๑๕๐ บาท เด็ก ๗๐ บาท ผู้สูงอายุ ๖๐ ปีขึ้นไป ผู้พิการ พระภิกษุ สามเณร ไม่เสียค่าเข้าชม นอกจากนี้ยังมีบ้านพัก ค่ายเยาวชน ห้องประชุมสัมมนาให้บริการ สอบถามข้อมูล โทร. ๐ ๔๕๒๕ ๒๗๖๑ หรือ www.ubon.zoothailand.org

การเดินทาง จากตัวเมืองอุบลราชธานี ใช้ทางหลวงหมายเลข ๒๓ เส้นทางไปจังหวัดยโสธร ตรงไปจนถึงสำนักงานบังคับคดีจังหวัดอุบลราชธานีซึ่งอยู่ทาง



หมู่บ้านหัตถกรรมทองเหลืองบ้านปะอาว

ขวามือ จากนั้นให้เลี้ยวขวาตรงสามแยกเข้าทางหลวงชนบท อบ.๒๐๖๐ ต่อด้วยทางหลวงชนบท อบ. ๕๑๐๕ ตรงไปจนถึงสวนสัตว์ รวมระยะทางจากทุ่งศรีเมืองประมาณ ๙ กิโลเมตร

หาดคูเต๋อ เป็นหาดทรายริมฝั่งแม่น้ำมูล บริเวณหาดจะมีร้านอาหารทั้งแบบที่ตั้งอยู่บนฝั่งริมแม่น้ำและเป็นแพริมน้ำให้บริการอยู่หลายร้าน เป็นที่นิยมของชาวอุบลราชธานีและนักท่องเที่ยว

การเดินทาง จากทุ่งศรีเมือง ใช้ทางหลวงหมายเลข ๒๔ (ถนนอุปราชา) จากนั้นเลี้ยวซ้ายเข้าถนนพโลชัยตรงไปจนถึงแยกสำนักงานประกันสังคมอุบลราชธานีให้เลี้ยวขวาและตรงไปจนถึงแยกสำนักงานประปาอุบลราชธานี ให้เลี้ยวซ้ายเข้าถนนเลียบริมแม่น้ำมูลและตรงไปจนถึงหาดคูเต๋อ รวมระยะทางจากทุ่งศรีเมืองประมาณ ๑๒ กิโลเมตร

หมู่บ้านหัตถกรรมทองเหลืองบ้านปะอาว ตั้งอยู่บ้านปะอาว ตำบลหนองขอน เป็นหมู่บ้านเก่าแก่มาากแห่งหนึ่งในอดีตบรรพบุรุษชาวบ้านปะอาวได้อพยพ



วัดทุ่งศรีวิไล

มาจากนครเวียงจันทน์ สาธารณรัฐประชาธิปไตยประชาชนลาวตั้งแต่สมัยของพระเจ้าสิริบุญสาร มายังหนองบัวลำภูนครเพื่อนชั้นกบแก้วบัวบาน จนกระทั่งถึงบ้านปะอ่าวแห่งนี้ หมู่บ้านปะอ่าวมีอายุกว่า ๒๐๐ ปี และเป็นหมู่บ้านที่มีอาชีพการทำเครื่องทองเหลืองที่เป็นเอกลักษณ์ ซึ่งได้รับการสืบทอดมาจากบรรพบุรุษ มีกรรมวิธีการผลิตแบบโบราณ

ภายในหมู่บ้านมีศูนย์หัตถกรรมเครื่องทองเหลือง ซึ่งชาวบ้านจะทำการผลิตกันทุกวัน มีทั้งผลิตภัณฑ์ที่ทำขึ้นเพื่อจำหน่ายแก่ลูกค้าทั่วไปและทำตามแบบที่ลูกค้าสั่งโดยเฉพาะ และมีศูนย์หัตถกรรมทอผ้าไหมตั้งอยู่บริเวณโรงเรียนบ้านปะอ่าว มีการทอผ้าไหมกันทุกวันและมีผลิตภัณฑ์ผ้าไหมจำหน่ายด้วย นอกจากนี้ยังมีพิพิธภัณฑ์ของเก่าโบราณของชุมชนหมู่บ้านปะอ่าวในอดีต ตั้งอยู่ที่วัดบูรพาปะอ่าวเหนือ ให้นักท่องเที่ยวและผู้สนใจทั่วไปได้ศึกษาและเที่ยวชม

ทั้งศูนย์หัตถกรรมเครื่องทองเหลืองและศูนย์หัตถกรรมทอผ้าไหม เปิดให้เข้าชมทุกวัน เวลา ๐๘.๐๐-๑๗.๐๐ น. หากสนใจเยี่ยมชมเป็นหมู่คณะควรมนัดหมายทางศูนย์ฯ ล่วงหน้า สอบถามข้อมูลได้ที่ คุณทัศนีย์ โทร. ๐๘ ๑๐๗๖ ๑๒๔๙

การเดินทาง จากตัวเมืองอุบลราชธานี ใช้ทางหลวงหมายเลข ๒๓ เส้นทางไปจังหวัดยโสธร ประมาณ ๑๘ กิโลเมตร จะผ่านโรงเรียนบ้านหนองช้าง (ริมถนนทางซ้ายมือ) จากนั้นเลยไปอีกประมาณ ๒๐๐ เมตร จะพบทางเข้าหมู่บ้านปะอ่าวอยู่อีกฟากถนนทางขวามือ รวมระยะทางจากทุ่งศรีเมืองประมาณ ๒๐ กิโลเมตร

อำเภอเชียงใน

วัดทุ่งศรีวิไล ตั้งอยู่บ้านชีทวน ตำบลชีทวน ภายในวัดมีวิหารประดิษฐาน หลวงพ่อพระพุทธรูปพิเศษ เป็นพระพุทธรูปหินศิลาแลงแกะสลักปางนาคปรก ศิลปะ



ธรรมาสถ์สิ่งหัตถ์ศิลปะภูวนที่บ้นชีทวน

ทวารวดี ขนาดหน้าตักกว้าง ๕๕ เซนติเมตร สูง ๙๐ เซนติเมตร ซึ่งเป็นที่เคารพสักการะของชาวบ้านชีทวน นอกจากนี้บริเวณวัดยังมีโบสถ์หลายชั้น ล้อมรอบพระอุโบสถและวิหารหลังเก่าไปเป็นชั้น ๆ ถึงกำแพงรอบวัดทุกสารทิศ ตลอดทั้งมีสระน้ำใหญ่พร้อมด้วยชากของหอไตรรวมธรรมาสถ์ ซึ่งก่อด้วยอิฐสมัยก่อน สันนิษฐานว่า ที่ตั้งของวัดจะเป็นโนนนกเขียน (นากเขียน) ตามประวัติอันยาวนานและตำนานที่เล่าขานสืบต่อกันมาของชาวชีทวนที่ว่า “ทุ่งสามขา นากเขียน เงินสามเกวียน อยู่ได้ร่มพลับ” และวัดนี้ยังมีโบราณวัตถุที่สำคัญ คือ พระมหาธาตุอัญญาท่นด้น ซึ่งเป็นที่บรรจุอัฐิธาตุของอัญญาท่นด้น อดีตเจ้าอาวาสวัดทุ่งศรีไล ซึ่งเป็นพระ

ภิกษุที่เคร่งครัดในพระธรรมวินัยและแตกฉานในมูลกัจจายน์ (คัมภีร์ไวยการณบปัสสีชื่อ “กัจจายนะ”)

การเดินทาง จากตัวอำเภอเขื่องใน ใช้ทางหลวงหมายเลข ๒๓ เส้นทางเข้าตัวเมืองอุบลราชธานี จนเลยบ้านท้าวาริจะพบทางแยก ให้แยกขวาเข้าทางหลวงหมายเลข ๒๔๑๒ ตรงไปจะพบทางแยกให้เลี้ยวขวาไปบ้านชีทวน จากนั้นตรงไปจนถึงสามแยกให้เลี้ยวขวาอีกครั้ง และตรงไปประมาณ ๕๐๐ เมตร ถึงวัดทุ่งศรีไล รวมระยะทางจากตัวอำเภอเขื่องในประมาณ ๒๓ กิโลเมตร

ธรรมาสถ์สิ่งหัตถ์ศิลปะภูวนที่บ้นชีทวน ตั้งอยู่ศาลาการเปรียญ วัดศรีนวลแสงสว่างอารมณ์ บ้านชีทวน ตำบลชีทวน เป็นธรรมาสถ์ที่แตกต่างจากธรรมาสถ์



สะพานข้ามทุ่งบ้านชีทวน

โดยทั่วไป คือ มีลักษณะเป็นรูปสิงห์ยืนเทินบุษบก (ตัวธรรมาสน์) สร้างด้วยอิฐถือปูน ยอดปราสาท เป็นเครื่องไม้ทำเป็นชั้นซ้อนลดหลั่น ประดับตกแต่ง ลายปูนปั้นและลายเขียนสีแบบศิลปะฉนวนทั้งหลัง ธรรมาสน์นี้สันนิษฐานว่าสร้างขึ้นในปี พ.ศ. ๒๔๖๘ โดยช่างชาวนวน และถือเป็นประติมากรรมที่มีคุณค่า ยิ่งทางด้านศิลปวัฒนธรรมพื้นเมือง

การเดินทาง จากตัวอำเภอเมืองใน ใช้ทางหลวง หมายเลข ๒๓ เส้นทางเข้าตัวเมืองอุบลราชธานี จนเลยบ้านท่าวาริจจะพบทางแยก ให้แยกขวาเข้า ทางหลวงหมายเลข ๒๔๑๒ ตรงไปจะพบทางแยกให้ เลี้ยวขวาไปบ้านชีทวน จากนั้นตรงไปจนถึงสามแยก ให้เลี้ยวซ้าย และตรงไปจนถึงทางถนนคือที่ตั้งของวัด ศรีนวลแสงสว่างอารมณ์ ริมระยะทางจากตัวอำเภอ เมืองในประมาณ ๒๔ กิโลเมตร

สะพานข้ามทุ่งบ้านชีทวน (ชั่วน้อย) ตั้งอยู่กลางทุ่ง นาเชื่อมระหว่างบ้านชีทวนและบ้านหนองแคน ตำบล ชีทวน คำว่า “ชั่วน” เป็นภาษาท้องถิ่น หมายถึง สะพาน แต่เดิมสะพานแห่งนี้สร้างขึ้นจากไม้ ด้วยแรงศรัทธา ของชาวบ้าน ๒ หมู่บ้าน คือ บ้านชีทวนและบ้านหนอง แคน ซึ่งอยู่คนละฟากฝั่งสะพาน เพื่อให้พระภิกษุสงฆ์ และสามเณรเดินข้ามมาบิณฑบาตได้โดยสะดวก ไม่ เหยียบต้นข้าว และชาวบ้านเดินทางไปมาหาสู่กันได้ ง่าย หลังจากใช้สัญจรมาไ้ระยะหนึ่งสะพานเกิดชำรุด ผุพังไปตามกาลเวลา ชาวบ้านจึงพร้อมใจกันรวบรวม เงินและนำมาบูรณะใหม่ จากของเดิมที่เป็นสะพานไม้ มาเป็นสะพานคอนกรีตที่เห็นกันในปัจจุบัน

สะพานมีขนาดความกว้าง ๑.๔ เมตร ความยาว ๒๗๑.๕ เมตร และความสูง ๑.๕ เมตร นอกจากใช้ สัญจรเดินเท้าไปมาของชาวบ้านในพื้นที่แล้ว ยังเป็น



ถนนคนเดินเขมราฐ

จุดทิวทัศน์ที่สวยงามเหมาะแก่การท่องเที่ยวและถ่ายภาพ หากมาเที่ยวช่วงฤดูฝน (เดือนมิถุนายน-กันยายน) จะได้ชมท้องทุ่งนาสีเขียว แต่หากมาในช่วงปลายฝนต้นหนาว (เดือนตุลาคม-พฤศจิกายน) ท้องทุ่งนาจะเป็นสีเหลืองทอง เพราะข้าวกำลังออกรวงพร้อมให้เก็บเกี่ยว แนะนำให้มาเที่ยวในช่วงเวลาเช้าหรือเย็น เพราะจะมีลมพัดเย็นสบายและแสงแดดกำลังดีทำให้ถ่ายภาพสวย

การเดินทาง ใช้เส้นทางเดียวกับทางไปวัดทุ่งศรีวิไล

อำเภอเขมราฐ

เขมราฐ แปลว่า ดินแดนแห่งความสุข เป็นอำเภอที่ตั้งอยู่ริมแม่น้ำโขง และมีพื้นที่ชนานไปกับ

แนวแม่น้ำโขงเป็นระยะทางยาวกว่า ๔๐ กิโลเมตร ฝั่งตรงข้ามอำเภอเขมราฐ คือ เมืองสองคอน แขวงสะหวันนะเขต สาธารณรัฐประชาธิปไตยประชาชนลาว

ถนนคนเดินเขมราฐ ตั้งอยู่ถนนวิศิษฐ์ศรี เป็นย่านเมืองเก่าในตัวอำเภอ เกิดจากแนวคิดที่จะพัฒนาบ้านเมืองเก่าที่มีประวัติศาสตร์และเศรษฐกิจที่เคยคึกคักในอดีต ให้กลับมามีชีวิตชีวาขึ้นอีกครั้งในบรรยากาศแบบย้อนยุค โดยจัดให้มีการออกร้านจำหน่ายสินค้าพื้นเมือง ทั้งของกิน ของใช้ ช่างานศิลปะ และมีการแสดงศิลปวัฒนธรรม รวมถึงนิทรรศการภาพเก่าแก่ของอำเภอเขมราฐ ถนนคนเดินเขมราฐมีทุกวันเสาร์ เวลา ๑๖.๐๐-๒๒.๐๐ น.



วัดบุงชีเหล็ก



หาดทรายสูง

วัดบุงชีเหล็ก ตั้งอยู่บ้านบุงชีเหล็ก ตำบลนาแวง มีพระพุทธรูปปูนปั้นสีขาวปางมารวิชัย ประทับนั่งบนดอกบัว ประดิษฐานอยู่ลานกลางแจ้งของวัดหลายสิบบองค์ เป็นภาพที่สวยงามและมีบรรยากาศเงียบสงบ

การเดินทาง จากตัวอำเภอเขมรราชู ใช้ทางหลวงหมายเลข ๒๐๕๐ เส้นทางไปตัวเมืองอุบลราชธานี ประมาณ ๒.๕ กิโลเมตร ถึงสามแยกให้เลี้ยวซ้ายเข้าทางหลวงหมายเลข ๒๑๑๒ ตรงไปจะพบวัดบุงชีเหล็ก อยู่ริมถนนทางขวามือ รวมระยะทางจากตัวอำเภอเขมรราชูประมาณ ๑๐ กิโลเมตร

หาดทรายสูง ตั้งอยู่บ้านลาดเจริญ ตำบลนาแวง เป็นหาดทรายริมฝั่งแม่น้ำโขงที่เกิดจากการพัดพาทรายของกระแสน้ำและลมมาทับถมกันจนมีความสูงและมีความยาวหลายสิบบเมตร เป็นจุดชมทัศนียภาพริมฝั่งโขงที่สวยงาม และเป็นที่นิยมในการถ่ายภาพให้ดูเหมือนอยู่ในทะเลทราย โดยเฉพาะในช่วงฤดูร้อนระหว่างเดือนมีนาคม-พฤษภาคม หาดทรายสูงจะปรากฏเด่นชัด แนะนำให้มาเที่ยวในช่วงเวลาเช้าหรือเย็น เพราะแสงแดดกำลังสวยและไม่ร้อนเท่าช่วงกลางวัน

การเดินทาง จากตัวอำเภอเขมรราชู ใช้ทางหลวงหมายเลข ๒๐๕๐ เส้นทางไปตัวเมืองอุบลราชธานี ประมาณ ๒.๕ กิโลเมตร ถึงสามแยกให้เลี้ยวซ้ายเข้าทางหลวงหมายเลข ๒๑๑๒ ตรงไปและเลี้ยวซ้ายเข้าทางหลวงชนบท อบ. ๔๐๘๒ ผ่านโรงเรียนบ้านโบกม่วง ตรงไปถึงหาดทรายสูง รวมระยะทางจากตัวอำเภอเขมรราชูประมาณ ๒๗ กิโลเมตร

อำเภอนาดาล

หาดชมดาว หรือ **แก่งชมดาว** ตั้งอยู่บ้านโนนตาล ตำบลโนนตาล มีลักษณะเป็นแนวหาดหินและแก่งหินกว้างใหญ่ ซึ่งในช่วงฤดูฝนแก่งหินเหล่านี้จะจมอยู่



หาดชมดาว

ใต้แม่น้ำโขง และด้วยกำลังแรงของกระแสน้ำ จึงกัดเซาะแก่งหินทำให้กลายเป็นแอ่งเล็กใหญ่จำนวนมาก เกิดเป็นประติมากรรมหินธรรมชาติรูปร่างแปลกตาชวนให้จินตนาการ

หาดชมดาวมีจุดที่สวยงามลักษณะเป็นผาหินสูงใหญ่และเว้าแหว่งยาวคล้ายช่องแคบ มีสายน้ำไหลผ่านและมีก้อนหินเล็กกลางน้ำให้ลงไปยืนถ่ายรูป ช่วงเวลาที่เหมาะสมในการไปเที่ยว คือ เช้าและเย็น เพราะแดดจะไม่ร้อนและถ่ายภาพออกมาได้แสงที่สวยงามและสามารถไปเที่ยวได้ในช่วงเดือนพฤศจิกายน-พฤษภาคม ของทุกปี เพราะระดับน้ำในแม่น้ำโขงยังไม่สูงมาก จะเห็นเกาะแก่งกลางน้ำชัดเจน

การเดินทาง จากตัวอำเภอนาตาล ใช้ทางหลวงชนบท อบ ๔๐๗๖ จนถึงสี่แยกจุดตัดกับทางหลวงหมายเลข ๒๑๑๒ จากนั้นเลี้ยวซ้ายใช้ทางหลวงหมายเลข ๒๑๑๒ ตรงไปจนถึงหลักกิโลเมตรที่ ๒๕ จะพบทางแยกขวามือ ให้เลี้ยวเข้าไป ๒ กิโลเมตร ถึงทางลงไปหาดชมดาว หากมาจากตัวเมืองอุบลราชธานี ใช้ทางหลวงหมายเลข ๒๐๕๐ ผ่านอำเภอตระการพืชผล ตรงไปจนถึงป้อมตำรวจห้วยยาง ให้เลี้ยวขวาใช้ทางหลวงหมายเลข ๒๓๓๗ ตรงไปจนถึงจุดบรรจบระหว่างทางหลวงหมายเลข ๒๓๓๗ กับทางหลวงหมายเลข ๒๑๑๒ ให้เลี้ยวซ้ายใช้ทางหลวงหมายเลข ๒๑๑๒ ตรงไปจนถึงหลัก



สามพันโบก

กิโลเมตรที่ ๒๕ จะพบทางแยกขวามือ ให้เลี้ยวเข้าไป ๒ กิโลเมตร ถึงทางลงไปหาดชมดาว รวมระยะทาง จากตัวเมืองอุบลราชธานีประมาณ ๑๑๕ กิโลเมตร

อำเภอโพธิ์ไทร

สามพันโบก ตั้งอยู่บริเวณบ้านสองคอน เป็นแก่งหินที่อยู่ใต้ลำน้ำโขงซึ่งเกิดจากแรงน้ำที่กัดเซาะในช่วงฤดูน้ำหลากกลายเป็นแอ่งจำนวนมาก ลักษณะคล้ายหาดชมดาวที่อำเภอนาดาล คำว่า “โบก” หมายถึง “แอ่ง” หรือ “บ่อน้ำลึก” สามพันโบกจะปรากฏให้เห็นในช่วงฤดูแล้งยามที่แม่น้ำโขงลดระดับลง ตั้งแต่เดือนธันวาคม-พฤษภาคม ชาวบ้านเรียก

ว่า “แกรนด์แคนยอนน้ำโขง” ทางเข้าแก่งสามพันโบกจะพบก้อนหินลักษณะคล้ายหัวสุนัข ซึ่งมีเรื่องเล่าว่า “แต่ก่อนมีเจ้าเมืองเป็นผู้เรืองอำนาจประทับใจความงามของสามพันโบก จึงได้ส่งเสนามาศึกษาเพิ่มเติม เมื่อมาแล้วพบขุมทรัพย์เป็นทองคำ จึงให้สุนัขเฝ้าทางเข้าจนกว่าเจ้าเมืองจะออกมา เมื่อเจ้าเมืองได้เห็นสมบัติเกิดความโลภกลัวเสนาจะได้ส่วนแบ่ง จึงได้ออกไปทางอื่น สุนัขผู้ภักดีก็เฝ้ารออยู่ตรงนั้นจนตาย” บางตำนานก็ว่า “ลูกพญานาคในลำน้ำโขงเป็นผู้ขุดเพื่อให้เกิดลำน้ำอีกสายหนึ่ง และได้ให้สุนัขเฝ้าทางเข้าระหว่างการขุดจนกระทั่งสุนัขได้ตายลง กลายเป็นหินรูปสุนัขในที่สุด”



หาดหงส์

หาดสลึง หาดทรายขาวละเอียดทอดยาวตลอดแนวลำน้ำโขงกว่า ๘๖๐ เมตร ตั้งอยู่ที่บ้านปากกะกลาง ตำบลสองคอน นอกจากจะเป็นสถานที่พักผ่อนหย่อนใจแล้ว หาดสลึงยังเป็นจุดขึ้นเรือเพื่อไปยังสามพันโบก และแหล่งท่องเที่ยวอื่น ๆ ได้อีกด้วย

ปากบ่อง เป็นจุดที่แม่น้ำโขงแคบที่สุดตลอดระยะทางยาวกว่า ๗๐๐ กิโลเมตร โดยมีความกว้างเพียง ๕๖ เมตร

หินหัวพะเนียง อยู่ในพื้นที่หมู่บ้านสองคอน ตำบลสองคอน ถัดจากบริเวณปากบ่องขึ้นไปทางเหนือ ๕๐๐ เมตร มีแก่งใหญ่ขวางกลางลำน้ำทำให้แม่น้ำโขงแยกเป็นสองสาย เป็นที่มาของบ้านสองคอน “พะเนียง” ในภาษาถิ่นของชาวอุบลราชธานี คือ แทนไม้ที่ใช้สวมใบไผ่เหล็ก แต่ลักษณะหินในบริเวณนี้บางกลุ่มจะเป็น

ข้อแหลมคม ซึ่งเกิดจากการปะทุขึ้นมาของหินทรายร้อนคล้ายหินภูเขาไฟ แต่ไม่ใช่แมกมาหรือลาวา เมื่อปะทุขึ้นมาปะทะกับกระแสน้ำเย็น จึงแข็งตัวกลายเป็นหินที่มีลักษณะเป็นข้อ

หาดสองคอน เป็นจุดที่สายน้ำโขงสองสายมาบรรจบกัน คือ สายหนึ่งอยู่ฝั่งไทย อีกสายหนึ่งอยู่ฝั่งลาว ซึ่งจุดนี้จะมีกระแสน้ำไหลแรงและทวนกระแสน้ำด้วย

หาดหงส์ เป็นเนินทรายละเอียดขนาดใหญ่ที่เกิดจากการพัดพาของน้ำและตะกอนที่มาทับถมกันคล้ายทะเลทราย จึงได้รับการขนานนามว่า “มินิซาฮารา” หรือ “มินิมุยเน่” (เวียดนาม) ตั้งอยู่ทางใต้ของสามพันโบกและอยู่ก่อนถึงหาดหินสี ด้านท้ายของหาดหงส์จะเป็นพื้นโคลนและดินที่แห้งจนแตกกริมแหล่งน้ำขนาดใหญ่มีฉากหลังเป็นผาหิน เมื่อแสงแดดในช่วง

ป้ายตกกระทบกับผืนทรายสีทองจะเกิดเป็นประกายระยิบระยับสวยงามมาก

หาดหินสี หรือ ลานหินสี หรือ หุ้งหินเหลื่อม ลานหินกว้างสลักับหาดทรายเป็นบางช่วง ตั้งอยู่ทางใต้ของสามพันโบก หินในบริเวณนี้ส่วนใหญ่จะมีผิวเรียบ เป็นมันวาวมีสีเหลือง เทา เขียว ม่วง ส้ม และน้ำเงิน และมี “หินแจกัน” เป็นก้อนหินขนาดใหญ่ที่มีลักษณะเหลี่ยมมุมหินเป็นรูปแจกัน

การเดินทาง จากตัวอำเภอโพธิ์ไทร ใช้ทางหลวงหมายเลข ๒๓๓๗ ตรงไปจนถึงจุดบรรจบระหว่างทางหลวงหมายเลข ๒๓๓๗ กับทางหลวงหมายเลข ๒๑๑๒ ให้เลี้ยวขวาใช้ทางหลวงหมายเลข ๒๑๑๒ และเลี้ยวซ้ายใช้ทางหลวงชนบท อบ. ๔๐๙๐ ตรงไปอีก ๓ กิโลเมตร ถึงริมแม่น้ำโขงซึ่งเป็นทางลงไปชมสามพันโบก รวมระยะทางจากตัวอำเภอโพธิ์

ไทร ประมาณ ๒๓ กิโลเมตร หากมาจากตัวเมืองอุบลราชธานี ใช้ทางหลวงหมายเลข ๒๐๕๐ ผ่านอำเภอตระการพืชผล ไปยังอำเภอโพธิ์ไทร และใช้ทางหลวงหมายเลข ๒๓๓๗ ต่อด้วยทางหลวงหมายเลข ๒๑๑๒ และทางหลวงชนบท อบ. ๔๐๙๐ จนถึงสามพันโบก รวมระยะทางจากตัวเมืองประมาณ ๑๑๘ กิโลเมตร

บริเวณทางลงไปยังสามพันโบก มีรถสองแถวของชาวบ้านในพื้นที่ให้บริการขับพาลงไปยังสามพันโบก คันละ ๒๐๐ บาท (หากเดินลงไปเองระยะทางประมาณ ๒๕๐ เมตร) และมีคฤหาสน์เก่าของขุนพินิจสำคัญ

อำเภอศรีเมืองใหม่

ภูหล่น ตั้งอยู่ตำบลสงยาง เป็นภูเขาขนาดย่อมมีต้นไม้ปกคลุมเป็นระยะสลักับโขดหินน้อยใหญ่ และยังมี



หาดหินสี



ทุ่งดอกไม้ป่า วนอุทยานน้ำตกผาหลวง

เป็นที่ตั้งของ “วัดภูหล่น” ซึ่งมีถ้ำที่ พระอาจารย์มั่น ภูริทัตโต เคยใช้เป็นที่พักบิณฑบาต บริเวณโดยรอบ ร่มรื่น เย็นสบาย และเงียบสงบ

การเดินทาง จากตัวอำเภอศรีเมืองใหม่ ใช้ทางหลวง หมายเลข ๓๓๒๙ ผ่านที่ทำการองค์การบริหารส่วน ตำบลสงยาง จนถึงสามแยกวัดเวฬุวัน ให้แยกไปทาง ขวาผ่านโรงเรียนบ้านหนองไผ่ ตรงไปจะพบทางขึ้น ภูหล่นอยู่ทางขวามือ รวมระยะทางจากตัวอำเภอศรี เมืองใหม่ ประมาณ ๒๐ กิโลเมตร

วนอุทยานน้ำตกผาหลวง ตั้งอยู่บ้านนาเลน ตำบล นาเลน ในเขตป่าสงวนแห่งชาติป่าดงภูหล่น มีพื้นที่ ประมาณ ๑๘ ตารางกิโลเมตร ภายในวนอุทยานฯ มี น้ำตกที่สวยงาม คือ น้ำตกผาหลวง และ ทุ่งดอกไม้

ป่า เช่น ดอกมณีเทวา ดุสิตา สร้อยสุวรรณ รวมทั้ง กล้วยไม้ป่า เช่น กล้วยไม้ใบกลุ่มช้านาว และสิ่งโต ผลิข้อดอกเบ้งบานในช่วงปลายฝนต้นหนาวราวเดือน ตุลาคม-ธันวาคม ของทุกปี นอกจากนี้ยังมีเสาเฉลียง รูปร่างคล้ายหม้อดินโบราณ ชาวบ้านจึงตั้งชื่อให้ว่า ผาหม้อ ซึ่งเป็นจุดชมทิวทัศน์ที่สวยงาม

การไปชมทุ่งดอกไม้ป่าและผาหม้อ ต้องเดินเท้าจาก ที่ทำการวนอุทยานฯ ประมาณ ๒-๓ กิโลเมตร ควร มีเจ้าหน้าที่นำทาง และยังมีจุดกางเต็นท์ให้บริการ สำหรับผู้ต้องการพักค้างคืน สอบถามข้อมูลได้ที่ วนอุทยานน้ำตกผาหลวง โทร. ๐๙ ๖๙๐๓ ๗๗๑๒, ๐๖ ๑๙๔๕ ๑๐๒๘ อบต. นาเลน โทร. ๐ ๔๕๒๕ ๒๕๗๔



ผาหม้อ วนอุทยานน้ำตกผาหลวง

การเดินทาง จากตัวอำเภอศรีเมืองใหม่ ใช้ทางหลวงหมายเลข ๒๑๓๕ ประมาณ ๖.๕ กิโลเมตร จะพบสามแยกให้ตรงต่อไปเข้าใช้ทางหลวงหมายเลข ๔๐๐๑ ผ่านบ้านฟ้าห่วน ต่อด้วยทางหลวงชนบท อบ. ๔๐๖๖ ผ่านบ้านป่ากุงใหญ่ บ้านนาโป่งโพน จนถึงบ้านนาเลิน จากถนนในหมู่บ้านจะพบป้ายบอกทางให้เลี้ยวขวาเข้าไปอีก ๑.๕ กิโลเมตร ถึงวนอุทยานฯ รวมระยะทางจากตัวอำเภอศรีเมืองใหม่ ๑๘ กิโลเมตร

อำเภอโขงเจียม

แม่น้ำสองสี หรือ **ดอนด่านปากแม่น้ำมูล** อยู่ในเขตบ้านเวินบึก เป็นบริเวณที่แม่น้ำมูลไหลลงสู่แม่น้ำโขง เกิดเป็นสีของแม่น้ำที่ต่างกัน คือ “โขงสีปูน มูลสีคราม” จุดที่สามารถมองเห็นแม่น้ำสองสีได้ชัดเจนที่สุดในช่วงเดือนเมษายน คือ บริเวณบางส่วนของหมู่บ้านห้วยหมากและบริเวณศาลาริมตลิ่ง

ในวัดโขงเจียม ซึ่งบริเวณหน้าวัดโขงเจียมเป็นจุดที่ชม “โขงสีปูน มูลสีคราม” ได้ชัดเจนมาก บริเวณใกล้เคียงยังมีบริการเรือพาล่องชมทัศนียภาพสองฝั่งและจุดชมแม่น้ำสองสี บ้านเวินบึก แก่งตะนะ และผาแต้ม โดยสามารถแวะที่ตลาดในหมู่บ้านฝั่งสาธารณรัฐประชาธิปไตยประชาชนลาวเพื่อซื้อของที่ระลึกได้อีกด้วย

หากนักท่องเที่ยวสนใจล่องเรือชมทัศนียภาพ “โขงสีปูน มูลสีคราม” สามารถติดต่อเช่าเรือหางยาวได้จากท่าเรือริมแม่น้ำโขงและจากร้านอาหารต่าง ๆ ริมแม่น้ำโขงในเขตอำเภอโขงเจียม ราคาขึ้นอยู่กับระยะทางและการต่อรอง

การเดินทาง จากที่ทำการอำเภอโขงเจียม วิ่งตรงตามถนนโขงมูล ระยะทาง ๘๐๐ เมตร ถึงวัดโขงเจียม

วัดถ้ำคูหาสวรรค์ ตั้งอยู่ตำบลบ้านด่านริมทางหลวงหมายเลข ๒๒๒๒ ก่อนเข้าตัวอำเภอโขงเจียม ประมาณ ๓ กิโลเมตร ก่อสร้างเมื่อปี พ.ศ. ๒๕๒๑ โดยพระนักวิปัสสนาที่มีชื่อเสียง “หลวงปู่คำคิ่ง จุลมณี” ซึ่งใช้เป็นสถานที่ปฏิบัติธรรมจำพรรษา ปัจจุบันหลวงปู่ได้มรณภาพแล้ว แต่สังฆารของท่านไม่เนา เปื่อย บรรดาลูกศิษย์ได้เก็บร่างของท่านไว้ในโลงแก้วเพื่อบูชา โดยโลงแก้วตั้งอยู่ใน ถ้ำคูหาสวรรค์ ซึ่งอยู่บริเวณริมหน้าผาของวัด

นอกจากนี้ภายในวัดยังมี พระอุโบสถสีขาว ที่มีสถาปัตยกรรมวิจิตรงดงาม และ พระธรรมเจดีย์ศรีไตรภูมิ ซึ่งภายในประดิษฐานพระพุทธรูปปางสมาธิ และบริเวณสวนดอกไม้ภายในวัดยังเป็นแหล่งอนุรักษ์พันธุ์กล้วยไม้ไทย มีการนำกล้วยไม้สายพันธุ์ต่าง ๆ



พระธรรมเจดีย์ศรีไตรภูมิ วัดถ้ำคูหาสวรรค์





เสาเฉลียง อุทยานแห่งชาติผาแต้ม

มาปลูกไว้ตามลำต้นของต้นไม้ใหญ่ด้วย และบริเวณริมหน้าผาของวัดมีจุดชมทัศนียภาพของลำน้ำโขงสามารถมองเห็นบ้านเรือนในตัวอำเภอโขงเจียมและฝั่งตรงข้ามคือสาธารณรัฐประชาธิปไตยประชาชนลาวได้อย่างชัดเจน

อุทยานแห่งชาติผาแต้ม มีพื้นที่ประมาณ ๓๔๐ ตารางกิโลเมตร ครอบคลุมพื้นที่อำเภอโขงเจียม อำเภอศรีเมืองใหม่ และอำเภอโพธิ์ไทร มีอาณาเขตติดกับสาธารณรัฐประชาธิปไตยประชาชนลาว โดยมีแม่น้ำโขงเป็นเส้นแบ่งพรมแดน ที่ทำการอุทยาน

แห่งชาติผาแต้ม ตั้งอยู่บริเวณบ้านหนองผือน้อย ตำบลห้วยไผ่ อำเภอโขงเจียม สภากงภูมิประเทศโดยทั่วไปของอุทยานฯ เป็นที่ราบสูงและเนินเขา มีหน้าผาสูงชันซึ่งเกิดจากการแยกตัวของผิวโลก สภาพป่าเป็นป่าเต็งรัง มีหินทรายลักษณะแปลกตากระจายอยู่ทั่วบริเวณ และมีพันธุ์ไม้ดอกที่สวยงามขึ้นอยู่ตามลานหิน

ภายในอุทยานฯ มีบ้านพักและจุดกางเต็นท์รองรับนักท่องเที่ยวอยู่หลายจุด เช่น บริเวณที่ทำการอุทยานฯ ใกล้ผาแต้ม น้ำตกสร้อยสวรรค์ และป่าดงนาทาม โดยศูนย์บริการนักท่องเที่ยวหลักของอุทยานฯ ตั้งอยู่บนลานหินทรายของภูผาฆาม ร้านค้าสวัสดิการ และร้านกาแฟให้บริการ สอบถามข้อมูล โทร. ๐ ๔๕๒๕ ๒๕๘๑

การเดินทาง จากตัวอำเภอโขงเจียมใช้ทางหลวงหมายเลข ๒๑๓๔ (โขงเจียม-ศรีเมืองใหม่) และเลี้ยวขวาใช้ทางหลวงหมายเลข ๒๑๑๒ ไปอำเภอเขมราฐ ถึงกิโลเมตรที่ ๘ แล้วเลี้ยวขวาไปอีก ๕ กิโลเมตร ถึงที่ทำการอุทยานแห่งชาติผาแต้ม รวมระยะทางจากโขงเจียมประมาณ ๑๘ กิโลเมตร

สถานที่ที่น่าสนใจในเขตอุทยานฯ ได้แก่

เสาเฉลียง จากถนนทางขึ้นอุทยานฯ จุดนี้อยู่ก่อนถึงผาแต้มและศูนย์บริการนักท่องเที่ยวประมาณ ๑ กิโลเมตร เป็นเสาหินธรรมชาติที่เกิดจากการกัดเซาะของน้ำและลม มีลักษณะคล้ายดอกเห็ดเรียงรายกันอยู่ หินดังกล่าวจะปรากฏเห็นซากเปลือกหอย กรวดทราย อยู่ในเนื้อหิน สันนิษฐานว่าเมื่อประมาณล้านกว่าปีมาแล้วบริเวณนี้เคยเป็นทะเลมาก่อน ชาวบ้านเรียกเสาหินที่คล้ายดอกเห็ดนี้ว่า “เสาเฉลียง” แผลงมาจากคำว่า “สะเสียง” ที่หมายถึง “เสาหิน”



ผาแต้ม จุดชมพระอาทิตย์ขึ้นที่สวยงามอีกแห่งของไทย

ผาแต้มและผาขาม ลักษณะเป็นลานหินโล่งมีพื้นที่ต่อเนื่องกันและชายขอบเป็นหน้าผาสูง เบื้องล่างคือแม่น้ำโขงซึ่งเป็นพรมแดนธรรมชาติกั้นระหว่างไทยและสาธารณรัฐประชาธิปไตยประชาชนลาว ผาแต้มได้ชื่อว่าเป็นจุดชมพระอาทิตย์ขึ้นที่สวยงามที่สุดแห่งหนึ่งในประเทศไทย

นอกจากนี้บริเวณผาแต้มและผาขามมีทางเดินลงไปชมภาพเขียนสีโบราณยุคก่อนประวัติศาสตร์ อายุไม่ต่ำกว่า ๓,๐๐๐ ปี เป็นภาพเขียนบนผนังหินปรกฏเรียงรายอยู่เป็นระยะ จากทางลงบริเวณผาขามต้องเดินเท้าตามเส้นทางศึกษาธรรมชาติระยะทางประมาณ ๓๐๐ เมตร จะพบภาพเขียนสีกลุ่มที่ ๑ (ผาขาม) และเดินไปอีกตามเส้นทางเดิม ๓๐๐ เมตร

จะพบภาพเขียนสีกลุ่มที่ ๒ (ผาแต้ม) ซึ่งเป็นกลุ่มภาพเขียนสีที่มีขนาดใหญ่ มีความยาวของภาพต่อเนื่องกันประมาณ ๑๘๐ เมตร ภาพเขียนสีที่มองเห็นได้ มี ๕ ประเภท ได้แก่ ๑. คน ๒. สัตว์ (ช้าง เต่า ปลาบึก ปลาระเบนน้ำจืด) ๓. วัตถุ (เครื่องมือจับปลาที่ชาวอีสานเรียกว่า ตุ่ม) ๔. สัญลักษณ์ และ ๕. ฝ่ามือคน โดยเป็นภาพเขียนสีที่มีเทคนิควิธีการ คือ การลงสี เน้นการใช้สีแดง สีดำ และมีสีขาวบ้าง จำนวนกว่า ๓๐๐ รูป และเทคนิคการสลักหินหรือการทำรอยลงในเนื้อหินโดยใช้วิธีการฝนเซาะร่องอยู่ด้วย และหากเดินต่อไปตามเส้นทางเดิมอีกราว ๘๐๐ เมตร จะพบภาพเขียนสีกลุ่มที่ ๓ (ผาหมอน)



น้ำตกสร้อยสวรรค์

น้ำตกสร้อยสวรรค์ อยู่ในพื้นที่ตำบลนาโพธิ์กลาง ห่างจากที่ทำการอุทยานฯ ไปตามทางหลวงหมายเลข ๒๑๑๒ ประมาณ ๒๐ กิโลเมตร เป็นน้ำตกเกิดจากลำธาร ๒ สาย คือ ห้วยสร้อยและห้วยไผ่ที่ไหลจากหน้าผาคนละด้านมาบรรจบกัน มีความสูงของสายน้ำตกประมาณ ๒๐ เมตร มองดูคล้ายสร้อยคอ บริเวณโดยรอบน้ำตกเขียวชอุ่มไปด้วยต้นไม้และดอกไม้ป่า นานาพรรณ โดยเฉพาะช่วงปลายฝนต้นหนาวเดือนตุลาคม-ธันวาคม จะมีดอกไม้ป่าบานเป็นทุ่งเล็ก ๆ ใกล้ทางเดินลงน้ำตก เช่น ดอกกุหลิดา สร้อยสุวรรณาลา มีร้านอาหารและห้องน้ำบริการนักท่องเที่ยวอยู่บริเวณลานจอดรถ โดยต้องเดินเท้าตามทางเดินระยะทางประมาณ ๕๐๐ เมตร จึงถึงทางลงไปน้ำตกและทางแยกไปชมทุ่งดอกไม้ป่า

น้ำตกแสงจันทร์ (น้ำตกลุงรุ) อยู่ในพื้นที่ตำบลนาโพธิ์กลาง ห่างจากที่ทำการอุทยานฯ ไปตามทางหลวงหมายเลข ๒๑๑๒ ประมาณ ๔๐ กิโลเมตร เป็นน้ำตกขนาดเล็กที่เกิดจากลำห้วยท่าเล้งไหลผ่านลานหินและหน้าผาหินที่มีลักษณะเป็นช่องลงสู่ด้านล่าง หากเดินทางมาชมช่วงเที่ยงวัน ซึ่งเป็นเวลาที่แสงอาทิตย์ลอดผ่านช่องพอดีจะมองเห็นสายน้ำตกและละอองน้ำที่กระทบแสงอาทิตย์สวยเหมือนแสงของพระจันทร์

น้ำตกทุ่งนาเมือง อยู่ห่างจากน้ำตกแสงจันทร์ ๑ กิโลเมตร เป็นน้ำตกขนาดกลางที่ไหลลดหลั่นลงมาจาก โขดหินชั้นบน สูงประมาณ ๒๕ เมตร บริเวณน้ำตกมีเถาวัลย์ยักษ์ให้ถ่ายภาพ ในช่วงปลายฝนต้นหนาวเดือนตุลาคม-ธันวาคม จะมีดอกไม้ป่านานาชนิดบานสะพรั่งให้ชม

น้ำตกลอง





น้ำตกทุ่งนาคี

ป่าดงนาทาม อยู่ในพื้นที่ภูวนาทาม ตำบลนาโพธิ์กลาง ห่างจากที่ทำการอุทยานฯ ไปตามทางหลวงหมายเลข ๒๑๑๒ ประมาณ ๓๖ กิโลเมตร เป็นเส้นทางที่นักท่องเที่ยวนิยมเดินป่าหรือใช้รถขับเคลื่อนสี่ล้อขึ้นไปชมธรรมชาติ จุดที่น่าสนใจ ได้แก่ ลานหินพลานถ้าไฮ เสาดเลียงคู่ สนสองใบ น้ำตกกล้วยพอก ผาชนะไต่ ผากำป่น ผาหินแตก น้ำตกวางโตน หินโยก ภูจอมก้อม เป็นต้น โดยเฉพาะบริเวณลานหินใกล้กับเสาดเลียงคู่ถือเป็นจุดชมพระอาทิตย์ตกที่สวยงาม และผาชนะไต่ซึ่งอยู่ทางตะวันออกสุดของป่าดงนาทามถือเป็นจุดที่จะได้เห็นแสงอาทิตย์แรก

ของวันจุดแรกในประเทศไทย นอกจากนี้ช่วงปลายฝนต้นหนาวเดือนตุลาคม-ธันวาคม ของทุกปี ในเขตป่าดงนาทามจะมีทุ่งดอกไม้ป่าบานสะพรั่งให้เที่ยวชม ซึ่งดอกไม้ป่าเหล่านี้ได้รับชื่อพระราชทานจาก สมเด็จพระนางเจ้าสิริกิติ์ พระบรมราชินีนาถ ในรัชกาลที่ ๙ เช่น ดุสิตา (สีม่วง) สร้อยสุวรรณา (สีเหลืองสด) มณีเทวา (สีขาว) ทิพเกสร (สีม่วงอ่อนแกมชมพู) สร้อยจันทร์ (สีม่วงแกมขาว ปลายกลีบบนสีเหลือง) เป็นต้น

การขึ้นไปเที่ยวที่ป่าดงนาทามซึ่งอยู่บนเขาและมีจุดท่องเที่ยวเด่น คือ ผาชนะไต่ ซึ่งอยู่ห่างจาก อ.บต. นาโพธิ์กลาง ที่ตั้งอยู่ถนนหลักด้านข้างประมาณ ๒๕ กิโลเมตร ต้องใช้รถขับเคลื่อนสี่ล้อในการเดินทาง เนื่องจากสภาพถนนเป็นลานหินขรุขระ ไม่แนะนำให้ขับรถยนต์ส่วนตัวขึ้นไปเพราะอาจเกิดอันตรายได้ นักท่องเที่ยวสามารถติดต่อใช้บริการรถรับ-ส่งได้ที่ ศูนย์บริการนักท่องเที่ยวป่าดงนาทาม (อ.บต. นาโพธิ์กลาง) โทร. ๐๘ ๑๐๗๐ ๘๔๓๒, ๐๘ ๙๕๐๑ ๖๒๐๕ (รถกระบะนั่งได้คนละไม่เกิน ๑๐ คน) ราคา ๒,๐๐๐-๒,๕๐๐ บาท

วัดภูอานนท์ อยู่ห่างทิศเหนือของบ้านชะขอม ห่างจากทางหลวงหมายเลข ๒๑๑๒ ที่บ้านนาโพธิ์กลาง ประมาณ ๑๐ กิโลเมตร รถยนต์เข้าถึงสะดวก ภายในบริเวณวัดมีสภาพธรรมชาติที่น่าสนใจ เช่น ลานหินรอยเท้าใหญ่ ตุ่มหินธรรมชาติ และภาพเขียนสี เป็นต้น เหมาะสำหรับการท่องเที่ยวชมธรรมชาติในช่วงสั้น ๆ

อำเภอสิรินธร

จุดผ่านแดนถาวรช่องเม็ก ตั้งอยู่บ้านช่องเม็ก ตำบลช่องเม็ก เป็นจุดผ่านแดนถาวรไทย-ลาว และเป็นจุดผ่านแดนจุดเดียวในภาคอีสานของไทย ที่สามารถเดินทางไปสาธารณรัฐประชาธิปไตยประชาชนลาวได้โดยทางบก ในขณะที่จุดอื่นจะต้องข้ามลำน้ำโขง



ผาชนะได อุทยานแห่งชาติผาแต้ม

และยังเป็นจุดสิ้นสุดของทางหลวงหมายเลข ๒๑๗ ที่เริ่มมาจากตัวเมืองอุบลราชธานี โดยถนนสายนี้เชื่อมกับถนนในเขตลาว เชื่อมต่อสู่แขวงจำปาสักซึ่งเป็นแหล่งท่องเที่ยวที่สำคัญทางภาคใต้ของสาธารณรัฐประชาธิปไตยประชาชนลาว

จุดผ่านแดนถาวรช่องเม็ก เปิดทำการทุกวัน เวลา ๐๖.๐๐-๒๐.๐๐ น. บริเวณจุดผ่านแดนนอกจากจะเป็นที่ตั้งของหน่วยราชการแล้ว ยังมีตลาดสินค้าชายแดนและร้านค้าปลอดภาษี ซึ่งนักท่องเที่ยวสามารถเข้าไปเที่ยวชมและซื้อหาสินค้าได้ สำหรับแหล่งท่องเที่ยวที่น่าสนใจในแขวงจำปาสัก ได้แก่ เมืองปากเซ ปราสาทวัดภู มหานทีสีทันดอน หรือสีทันดอน เป็นบริเวณที่แม่น้ำโขงครอบคลุมพื้นที่กว่า ๗ กิโลเมตร ทำให้มีเกาะแก่งจำนวนมาก จุดที่น่าสนใจคือ น้ำตกหลี่ผี และน้ำตกคอนพะเพ็ง



จุดผ่านแดนถาวรช่องเม็ก

ระเบียบการข้ามแดน

(ชาวไทย)

๑. ใช้หนังสือเดินทาง (Passport) ประทับตราผ่านเข้า-ออก ณ จุดผ่านแดน อนุญาตให้พำนักอยู่ในสาธารณรัฐประชาธิปไตยประชาชนลาวได้ ๓๐ วัน



วัดสิรินธรวรารามภูพร้าว

๒. ใช้บัตรผ่านแดนชั่วคราว (Temporary Border Pass) ซึ่งสามารถเดินทางเข้าไปได้เฉพาะในพื้นที่ที่แขวงจำปาศักดิ์เท่านั้น และอนุญาตให้พำนักอยู่ได้ ๓ วัน ๒ คืน ติดต่อทำบัตรผ่านแดนชั่วคราวได้ที่สำนักงานทำบัตรผ่านแดนชั่วคราวด้านหน้าจุดผ่านแดนช่องเม็ก ที่ว่าการอำเภอสิรินธร และสำนักงานจังหวัดอุบลราชธานี เอกสารที่ใช้ในการทำบัตรผ่านแดนชั่วคราว ได้แก่ บัตรประชาชน และค่าธรรมเนียม ๓๐ บาท

(ชาวต่างชาติ)

ใช้หนังสือเดินทาง (Passport) และวีซ่า (Visa) ประทับตราผ่านเข้า-ออก ณ จุดผ่านแดน และสามารถขอ Visa on Arrival ได้ ณ สำนักงานจุดผ่านแดนที่ช่องเม็ก

กรณีนำรถยนต์จากฝั่งไทยข้ามแดนไปยังสาธารณรัฐประชาธิปไตยประชาชนลาว สามารถติดต่อทำเอกสารข้ามแดนได้ ณ สำนักงานขนส่งจังหวัดอุบลราชธานี โทร. ๐ ๔๕๒๔ ๔๔๕๐, ๐ ๔๕๒๔ ๑๒๙๔

การเดินทาง ไม่ว่าจะมาจากตัวเมืองอุบลราชธานีหรือจากตัวอำเภอสิรินธร ให้ใช้ทางหลวงหมายเลข ๒๑๗ วังตรงมาจนสุดสาย คือที่ตั้งของจุดผ่านแดนถาวรช่องเม็ก โดยมีระยะทางห่างจากตัวเมืองอุบลราชธานี ๙๐ กิโลเมตร และห่างจากตัวอำเภอสิรินธร ๑๘ กิโลเมตร

วัดสิรินธรวรารามภูพร้าว ตั้งอยู่ตำบลช่องเม็ก เป็นวัดที่ตั้งอยู่บนยอดภูพร้าว มีจุดเด่นคือ พระอุโบสถ

เรื่องแสง เป็นพระอุโบสถที่มีสถาปัตยกรรมงดงาม และด้านหลังพระอุโบสถมีจิตรกรรมต้นกัลปพฤกษ์ เรื่องแสง ในเวลาพลบค่ำต้นกัลปพฤกษ์จะเรืองแสง โดดเด่นสะดุดตา และด้วยวัดนี้ตั้งอยู่บนภูเขาจึงกลายเป็นจุดชมทิวทัศน์ที่สวยงาม มองเห็นทัศนียภาพอ่างเก็บน้ำและจุดผ่านแดนถาวรช่องเม็ก

จากประวัติวัดนี้สร้างโดย พระอาจารย์บุญมาก ซึ่งเป็นชาวลาวจำปาสักเข้ามาเผยแผ่พระพุทธศาสนา ธรรมฐานในฝั่งไทย และได้ปักกลดที่ภูพร้าวแห่งนี้ ต่อมาราวปี พ.ศ. ๒๕๑๖ ท่านได้ขอขบดินทาบพื้นที่ จากทางราชการให้เป็นวัด ทางอำเภอจึงให้ตั้งชื่อวัดว่า วัดสิรินธรวราราม หลังจากนั้นท่านพระอาจารย์บุญมากต้องกลับประเทศลาว ทั่งให้วัดร้างนานหลายสิบปี จนกระทั่งปี พ.ศ. ๒๕๔๒ พระครูกรมล ลูกศิษย์ของท่านได้ค้นพบวัดอีกครั้งและบูรณะให้กลับมาเป็น

สถานที่ปฏิบัติธรรมได้ดั้งเดิม หลังจากพระครูกรมล ละสังขารไปในปี พ.ศ. ๒๕๔๙ พระครูปัญญาได้เข้ามารับตำแหน่งเจ้าอาวาสวัดและสานต่องานสร้างวัด อย่างเช่น ต้นกัลปพฤกษ์เรืองแสง และการแต่งเติมพระอุโบสถ

การเดินทาง จากตัวอำเภอสิรินธร ใช้ทางหลวงหมายเลข ๒๑๗ เส้นทางเดียวกับไปจุดผ่านแดนถาวรช่องเม็ก จนถึงหลักกิโลเมตรที่ ๘๓ จะพบถนนทางเข้าวัดอยู่ทางซ้ายมือ เลี้ยวซ้ายแล้วตรงไป ๒ กิโลเมตร ถึงวัด รวมระยะทางจากตัวอำเภอสิรินธร ประมาณ ๑๗ กิโลเมตร และห่างจากจุดผ่านแดนถาวรช่องเม็ก ประมาณ ๓ กิโลเมตร

เขื่อนสิรินธร ตั้งอยู่ตำบลนิคมสร้างตนเองลำโดมน้อย เป็นเขื่อนหินถมแกนดินเหนียว ชาวบ้านเรียกว่า “เขื่อนโดมน้อย” เพราะสร้างกั้นลำโดมน้อยซึ่ง



เป็นสาขาของแม่น้ำมูลที่บริเวณแก่งแซน้อย ตัวเขื่อนสูง ๔๒ เมตร ยาว ๙๔๐ เมตร สันเขื่อนกว้าง ๗.๕ เมตร อ่างเก็บน้ำมีพื้นที่ ๒๘๘ ตารางกิโลเมตร เพื่อประโยชน์ในการผลิตกระแสไฟฟ้า การชลประทาน การประมง และการท่องเที่ยว

บริเวณใกล้กับแนวสันเขื่อนมีสวนเฉลิมพระเกียรติ ที่ การไฟฟ้าฝ่ายผลิตแห่งประเทศไทยจัดสร้างขึ้น เพื่อเป็นถวายเป็นราชสักการะต่อองค์สมเด็จพระเทพรัตนราชสุดาฯ สยามบรมราชกุมารี เนื่องในวโรกาสคล้ายวันพระราชสมภพ ทรงมีพระชนมายุ ๓๖ พรรษา เมื่อวันที่ ๒ เมษายน ๒๕๓๔ โดยจัดเป็นสวนสาธารณะร่มรื่นสวยงาม นำพักผ่อนหย่อนใจ เขื่อนสิรินธรมีบริการบ้านพักสำหรับนักท่องเที่ยว สอบถามข้อมูลได้ที่เขื่อนสิรินธร โทร. ๐ ๔๕๓๖ ๖๐๘๑-๓, ๐๘ ๙๒๘๐ ๓๐๙๗ นอกจากนี้รอบเขื่อนยังมีแพอาหารริมน้ำของเอกชนให้บริการอยู่หลายร้าน เช่น พัทยาน้อย ซึ่งเป็นจุดที่อยู่ใกล้ทางหลวงหมายเลข ๒๑๗ เส้นเลียบริมเขื่อน

การเดินทาง จากตัวเมืองอุบลราชธานี ใช้ทางหลวงหมายเลข ๒๑๗ ผ่านอำเภอพิบูลมังสาหาร จากนั้นเลีย่วขวาที่กิโลเมตร ๗๑ ประมาณ ๕๐๐ เมตร

อุทยานแห่งชาติแก่งตะนะ มีพื้นที่ประมาณ ๘๐ ตารางกิโลเมตร ครอบคลุมพื้นที่อำเภอสิรินธรและอำเภอโขงเจียม ภูมิประเทศเป็นที่ราบสูงและเนินเขาเตี้ย มียอดเขาบรรทัดเป็นจุดสูงสุด สภาพป่าทั่วไปมีต้นไม้ลักษณะแคระแกร็น บางส่วนเป็นทุ่งหญ้า มีแม่น้ำมูลและแม่น้ำโขงไหลผ่าน โดยมีที่ทำการอุทยานฯ ตั้งอยู่ริมแม่น้ำมูลบริเวณแก่งตะนะ

คำว่า “ตะนะ” จากการเล่าขานตามความเชื่อของชาวบ้านและประชาชนทั่วไป เดิมมาจากคำว่า “มรณะ” เนื่องจากบริเวณแก่งตะนะนี้มีกระแสน้ำที่

เชี่ยวกราก และมีโขดหินใหญ่น้อยอยู่ทั่วไป ตลอดจนมีถ้ำใต้น้ำอยู่หลายแห่ง ชาวบ้านที่สัญจรทางน้ำหรือออกจับปลา มักประสบอุบัติเหตุเสียชีวิตอยู่เป็นประจำ ชาวบ้านจึงเรียกแก่งนี้ว่า “แก่งมรณะ” แต่ต่อมาได้เรียกว่า “แก่งตะนะ” จึงตั้งเป็นชื่ออุทยานแห่งชาติ

บริเวณที่ทำการอุทยานฯ มีบ้านพัก จุดกางเต็นท์ ร้านค้าสวัสดิการให้บริการนักท่องเที่ยว สอบถามข้อมูล โทร. ๐ ๔๕๒๕ ๒๗๒๒-๓

การเดินทาง จากตัวอำเภอสิรินธร ใช้ทางหลวงหมายเลข ๒๑๗ ต่อด้วยทางหลวงหมายเลข ๒๑๗๓ ก่อนเข้าตัวอำเภอโขงเจียมจะพบสามแยกใหญ่ ให้เลี้ยวซ้ายเข้าทางหลวงหมายเลข ๒๒๒๒ ผ่านวัดถ้ำคูหาสวรรค์ และเลี้ยวซ้ายเข้าเขื่อนปากมูล ข้ามสันเขื่อนปากมูลมาอีกฟากหนึ่ง ตรงไปตามทางหลักจนพบสามแยก ให้เลี้ยวขวาและตรงไปอีก ๑ กิโลเมตร ถึงที่ทำการอุทยานฯ รวมระยะทางจากตัวอำเภอสิรินธร ๓๓ กิโลเมตร

หากมาจากตัวเมืองอุบลราชธานี ใช้ทางหลวงหมายเลข ๒๑๗ จนถึงตัวอำเภอพิบูลมังสาหาร ให้เลี้ยวซ้ายเข้าทางหลวงหมายเลข ๒๒๒๒ ข้ามสะพานพิบูลมังสาหาร (ข้ามแม่น้ำมูล) ลงจากสะพานให้ตรงไปจนพบสี่แยกแรก ให้เลี้ยวขวาใช้ทางหลวงหมายเลข ๒๒๒๒ เส้นเดิม ตรงไปและเลี้ยวขวาเข้าเขื่อนปากมูล ข้ามสันเขื่อนปากมูลมาอีกฟากหนึ่ง ตรงไปตามทางหลักจนพบสามแยก ให้เลี้ยวขวาและตรงไปอีก ๑ กิโลเมตร ถึงที่ทำการอุทยานฯ รวมระยะทางจากตัวอำเภอเมืองอุบลราชธานี ๘๐ กิโลเมตร

สถานที่ที่น่าสนใจในเขตอุทยานฯ ได้แก่

ดอนตะนะ เป็นเกาะกลางที่เกิดขวางแม่น้ำมูล มีความกว้าง ๔๕๐ เมตร ยาว ๗๐๐ เมตร มีสะพานแขวนทอดข้ามทั้ง ๒ ด้านของเกาะ ทางตอนเหนือของดอน



แก่งตะนะ

ตะนะมีหาดทรายเหมาะแก่การพักผ่อน บนดอนตะนะยังมีป่าอยู่ทั่วไปเป็นสภาพป่าดงดิบแล้งมีต้นไม้ใหญ่ให้ความร่มรื่น ในช่วงเช้าและช่วงเย็นมีการทำประมงพื้นบ้านรอบ ๆ เกาะ

แก่งตะนะ เป็นเกาะกลางลำน้ำมูลที่ใหญ่ที่สุด กลางแก่งตะนะมีโขดหินทรายขนาดใหญ่ เกิดจากกระแส น้ำมูลที่กัดเซาะลงไปในแนวหินสูงประมาณ ๑ เมตร เกาะกลางแก่งตะนะมีสิ่งก่อสร้างรูปสี่เหลี่ยม สร้างขึ้นเพื่อใช้เป็นเครื่องชั่งร่อนน้ำในการเดินเรือในสมัยฝรั่งเศสล่าอาณานิคม บริเวณแก่งตะนะมีสายน้ำที่เชี่ยวและลึก ไต่ท่องน้ำเป็นหลุมหิน โขดหิน ทั้งยังมีโพรงถ้ำใต้น้ำหลายแห่งจึงทำให้มีปลามาอาศัย บริเวณแก่งตะนะชุกชุม ช่วงที่เหมาะสมในการเดินทางท่องเที่ยว คือ เดือนพฤศจิกายน-มิถุนายน

สะพานแขวน เป็นสะพานที่เชื่อมจากฝั่งที่ทำการอุทยานฯ กับดอนตะนะ โครงสร้างเป็นเหล็กยึดโยงด้วยลวดสลิงขนาดใหญ่ เป็นจุดชมทิวทัศน์สองฝั่งของแม่น้ำมูลและเดินข้ามเข้าไปชมธรรมชาติบนดอนตะนะได้

ถ้ำพระ อยู่ห่างจากศูนย์บริการนักท่องเที่ยวประมาณ ๑ กิโลเมตร เป็นชะง่อนผายื่นออกจากฝั่งแม่น้ำมูลกว้าง ๔๕ เมตร ลึก ๑๐ เมตร ภายในถ้ำพบศิลาจารึกและแท่นศิวิลิ่ง (ฐานโยนีย์) อายุราวพุทธศตวรรษที่ ๑๒-๑๓ สมัยพระเจ้าศรีมเหศวรมัน (เจ้าชายจิตรเสน) ปัจจุบันศิลาจารึกตัวจริงได้นำไปเก็บรักษาไว้ที่พิพิธภัณฑสถานแห่งชาติอุบลราชธานี และกรมศิลปากรได้จำลองศิลาจารึกประดิษฐานไว้แทน



น้ำตกตาดโตน




แซ่ห้วยหมาก

เส้นทางศึกษาธรรมชาติน้ำตกกรากไทร ห่างจากศูนย์บริการนักท่องเที่ยว ประมาณ ๕๐๐ เมตร และอยู่ในเส้นทางเดียวกับถ้ำพระ มีเส้นทางเดินเลียบริมน้ำผา ระยะทางประมาณ ๑ กิโลเมตร เป็นน้ำตกที่ไหลลงมาตามหน้าผาผ่านรากไทรริมฝั่งแม่น้ำมูลมองดูคล้ายม่านมู่ลี่ มีพันธุ์ไม้จำพวกไคเคนส์ มอส เฟิร์น ขึ้นอยู่ทั่วไปบริเวณ ทำให้บริเวณนี้มีอากาศสดชื่นเย็นสบายเหมาะ สำหรับการเดินป่าชมธรรมชาติในช่วงเวลาสั้น ๆ

ลานผาผึ้ง อยู่ห่างจากที่ทำการอุทยาน ๑.๕ กิโลเมตร เป็นพลาญหินทรายและหน้าผาชันโดยหน้าผาจะหันหน้าสู่ด้านทิศตะวันออกเหมาะแก่การชมทิวทัศน์ช่วงพระอาทิตย์ขึ้น และสามารถมองเห็นสาธารณรัฐประชาธิปไตยประชาชนลาวได้ ในช่วงเดือนตุลาคม-ธันวาคม จะได้ชมดอกไม้ป่า เช่น ดุสิตา สร้อยสุวรรณา กระดุมเงิน หยาดน้ำค้าง และแววมยุรา เป็นต้น

น้ำตกตาดโตน อยู่ห่างจากที่ทำการอุทยานฯ ๕ กิโลเมตร เป็นน้ำตกที่มีความสวยงามแห่งหนึ่ง เกิดจากลำห้วยตาดโตนไหลผ่านลานหินแล้วตกลงสู่เบื้องล่าง เกิดเป็นแอ่งน้ำเย็นใสสะอาด สามารถลงเล่นได้ บริเวณโดยรอบเป็นป่าไม้และดอกไม้ป่านานาพรรณ ช่วงเวลาที่เหมาะแก่การเที่ยวชมคือระหว่างเดือนกันยายน-ธันวาคม ของทุกปี

แซห้วยหมาก อยู่ห่างจากที่ทำการอุทยานฯ ๑๐ กิโลเมตร อยู่ในพื้นที่บ้านห้วยหมากใต้ หมู่ ๗ ตำบลโขงเจียม แซห้วยหมากเกิดจากน้ำในลำห้วยหมากไหลซอกซอนผ่านพลาญหินเป็นชั้น ๆ กว้างประมาณ ๕๐ เมตร ยาวประมาณ ๑๕๐ เมตร ทอดต่ำลงหล่นลงไปก่อนไหลลงสู่แม่น้ำโขง ช่วงเวลาที่เหมาะแก่การเที่ยวชมคือ ระหว่างเดือนกันยายน-ธันวาคมของทุกปี



แก่งสะพือ

อำเภอพิบูลมังสาหาร

แก่งสะพือ เป็นแก่งหินน้อยใหญ่สลับซับซ้อนในแม่น้ำมูล คำว่า “สะพือ” เพี้ยนมาจากคำว่า “ซำพืด” หรือ “ซำปืด” ซึ่งเป็นภาษาส่วย แปลว่า ภูเขาใหญ่หรือ ภูเขาสูง เมื่อกระแสน้ำไหลผ่านกระแทกหิน เกิดเป็นฟองขาวมีเสียงดังตลอดเวลา ช่วงที่เหมาะในเที่ยวชมแก่งสะพือ คือ เดือนกุมภาพันธ์-พฤษภาคม เพราะระดับน้ำจะลดลงจนเห็นแก่งหินชัดเจน ริมฝั่งแม่น้ำมีศาลาพักผ่อนและร้านอาหารและสินค้าต่าง ๆ และในช่วงเทศกาลสงกรานต์จะมีการจัดงานสงกรานต์บริเวณริมแก่งนี้ด้วย



วัดกุเขาแก้ว

การเดินทาง แก่งสะพือตั้งอยู่ในตัวอำเภอพิบูลมังสาหาร ห่างจากที่ว่าการอำเภอฯ ประมาณ ๒.๕ กิโลเมตรหากมาจากตัวเมืองอุบลราชธานี ใช้ทางหลวงหมายเลข ๒๑๗ จนถึงตัวอำเภอพิบูลมังสาหาร จะพบสามแยกใหญ่ ให้เลี้ยวซ้ายเข้าทางหลวงหมายเลข ๒๒๒๒ ตรงไปก่อนถึงสะพานพิบูลมังสาหาร (ข้ามแม่น้ำมูล) ให้เลี้ยวขวาเข้าถนนเลียบริมแม่น้ำ ตรงไป ๑ กิโลเมตร ถึงแก่งสะพือ ระยะเวลาจากตัวเมืองอุบลราชธานี ๔๕ กิโลเมตร

วัดกุเขาแก้ว ตั้งอยู่บนเนินเขา ริมทางหลวงหมายเลข ๒๑๗ ห่างจากที่ว่าการอำเภอพิบูลมังสาหาร ๕๐๐ เมตร ภายในวัดมีพระอุโบสถที่มีสถาปัตยกรรมงดงาม ตัวพระอุโบสถประดับด้วยกระเบื้องเคลือบ ทั้งหลัง ศิลปะแบบไทย ภายในพระอุโบสถมีพระบรมสารีริกธาตุประดิษฐานบนฐานสูงสุดของบุษบก โดย

มีพระพุทธรูปประธานประดิษฐานลดหลั่นลงมา ฝาผนังของอุโบสถไม่ได้มีภาพจิตรกรรมฝาผนังเหมือนโบสถ์แห่งอื่น แต่สร้างเป็นงานปูนตำรูปพระธาตุองค์ต่าง ๆ ที่สำคัญในประเทศไทย มีลักษณะนูนลอยออกมาครึ่งองค์พระธาตุ เช่น พระธาตุเชิงชุม พระธาตุไชยา พระปฐมเจดีย์ พระธาตุตอয়สุเทพ พระธาตุหริภุญชัย เป็นต้น

อำเภอสว่างวีระวงศ์

ตามรอยภาพยนตร์ อเล็กซานเดอร์มหาราช ตั้งอยู่ริมฝั่งแม่น้ำมูล บริเวณบ้านบัวเทิง หมู่ที่ ๔ ตำบลท่าช้างเป็นการจำลองบรรยากาศและฉากจากในภาพยนตร์ต่างประเทศเรื่อง Alexander ที่เคยเข้ามาถ่ายทำ ณ บริเวณผาแต้ม เมื่อปี พ.ศ. ๒๕๔๗ เช่น ประตูเมือง โดยจัดเป็นอาคารนิทรรศการบอกเล่าประวัติความเป็นมาการเข้ามาถ่ายทำภาพยนตร์



ทุ่งดอกไม้ป่า หนองหญ้าม้า

ต่างประเทศในประเทศไทย อีกด้านหนึ่งของประตูเมือง เป็นโรงภาพยนตร์ที่จัดฉายบันทึกเหตุการณ์และสถานที่สำคัญของจังหวัดอุบลราชธานี รวมทั้งภาพยนตร์ไทยที่มีความสำคัญในแต่ละยุคสมัย บริเวณโดยรอบมีกระโจมที่จัดแสดงการแต่งกายอาวุธ ท้องพระโรงที่เป็นส่วนหนึ่งของฉากการถ่ายทำ เปิดให้เข้าชมทุกวัน เวลา ๐๘.๓๐-๑๖.๓๐ น. ไม่เสียค่าเข้าชม สอบถามข้อมูลได้ที่ เทศบาลตำบลท่าช้าง โทร. ๐ ๔๕๒๐ ๒๒๑๓, ๐๘ ๗๒๕๐ ๐๑๖๙

อำเภอวารินชำราบ

ทุ่งดอกไม้ป่า หนองหญ้าม้า ตั้งอยู่ในพื้นที่การดูแลของมณฑลทหารบกที่ ๒๒ เป็นแหล่งท่องเที่ยวชมดอกไม้ป่าที่อยู่ไม่ไกลจากตัวเมืองอุบลราชธานี ซึ่ง

เป็นพื้นที่ทุ่งโล่งกว้างประมาณ ๒ ตารางกิโลเมตร โดยในช่วงปลายฝนต้นหนาว เดือนตุลาคม-ธันวาคม ของทุกปี บริเวณนี้จะเต็มไปด้วยดอกไม้ป่าเบ่งบานให้ได้ชมความสวยงาม โดยเฉพาะ *ดอกกระดุมเงิน (ดอกมณีเทวา)* ที่จะเบ่งบานเต็มทุ่งกว้างจนดูคล้ายกับมีพรมสีขาวนวลขนาดใหญ่มาปูประดับไว้ นอกจากนี้ยังมี *ดอกสร้อยสุวรรณมา* สีเหลืองสดขึ้นสลักกันจำนวนมาก ขณะที่ตามพื้นดินหลายจุดก็มี *ดอกจอกบัว* ขึ้นอยู่ตามพื้นดินในบางช่วง

การเดินทาง จากตัวอำเภอวารินชำราบ ใช้เส้นทางเลี่ยงเมืองแยกตลาดเจริญศรี เลี้ยวซ้ายไปตามถนนสายอุบล-พิบูลมังสาหาร ระยะทางประมาณ ๑๒ กิโลเมตร



พิพิธภัณฑ์บ้านคำปูน

พิพิธภัณฑ์บ้านคำปูน ตั้งอยู่เลขที่ ๑๓๑ หมู่ที่ ๙ ถนนศรีสะเกษ ตำบลคำน้ำแซบ เลยจากโรงพยาบาลวารินชำราบ ๘๐๐ เมตร เป็นกลุ่มเรือนไทยอีสานแบบประยุกต์ บ้านคำปูนเป็นแหล่งผ้าที่มีชื่อเสียงและเป็นแหล่งอนุรักษ์วัฒนธรรม สืบสานภูมิปัญญาชาวบ้าน ภายในพิพิธภัณฑ์จัดแสดงผ้าไหมโบราณที่หาดูได้ยากและ “ผ้าลายกาบบัว” ซึ่งเป็นผ้าไหมที่เป็นเอกลักษณ์ของบ้านคำปูน นางคำปูน ศรีใส ผู้มีผลงานดีเด่นทางวัฒนธรรม สาขาทัศนศิลป์-ปักทอ พ.ศ. ๒๕๓๗ และนายมีชัย แต่สุริยา เป็นผู้ออกแบบคิดค้น นอกจากนี้ยังมีการจัดแสดงโบราณวัตถุต่างๆ อีกด้วย พิพิธภัณฑ์บ้านคำปูนเปิดให้เข้าชมทุกวัน เวลา ๐๙.๐๐-๑๗.๐๐ น. ค่าเข้าชม ๑๐๐ บาท และยังมีร้านจำหน่ายผ้าทอพื้นเมืองด้วย สอบถามข้อมูล โทร. ๐ ๔๕๒๕ ๔๘๓๐

วัดหนองป่าพง ตั้งอยู่หมู่ที่ ๑๐ บ้านพงสว่าง ตำบลโนนผึ้ง สร้างโดย หลวงปู่ชา สุภัทโท (พระโพธิญาณเถร) ลูกศิษย์ของหลวงปู่มั่น ภูริทัตโต เมื่อปี พ.ศ. ๒๔๙๗ ภายในวัดมีสิ่งปลูกสร้างที่น่าสนใจ คือ พิพิธภัณฑ์พระโพธิญาณเถร (ชา สุภัทโท) เป็นอาคารที่จัดแสดงเครื่องอัฐบริขารและหุ่นขี้ผึ้งของหลวงปู่ชา สุภัทโท เครื่องทองเหลืองและพระพุทธรูป เปิดให้เข้าชม เวลา ๐๘.๐๐-๑๖.๓๐ น. และเจดีย์ศรีโพธิญาณ เป็นสถานที่พระราชทานเพลิงศพของหลวงปู่ชา

การเดินทาง จากตัวอำเภอวารินชำราบ ใช้ทางหลวงหมายเลข ๒๔ (ถนนเดชอุดม) จนถึงสี่แยกสี่คำหาญ ให้เลี้ยวขวาไปเข้าทางหลวงหมายเลข ๒๓๑ (ถนนเลี่ยงเมืองอุบลราชธานี) จนถึงกิโลเมตรที่ ๑๓ ให้เลี้ยวซ้ายเข้าซอยตามป้ายบอกทางเข้าวัด ระยะทาง ๒ กิโลเมตร จะพบวัดหนองป่าพงทางขวามือ รวมระยะจากตัวอำเภอวารินชำราบ ๘ กิโลเมตร



วัดป่านานาชาติ

วัดป่านานาชาติ ตั้งอยู่บ้านบุงหวาย ตำบลบุงหวาย เป็นวัดป่าสายวัดหนองป่าพง ก่อตั้งโดย หลวงปู่ชา สุภทฺโท (พระโพธิญาณเถระ) จากวัดหนองป่าพง เมื่อ ปี พ.ศ. ๒๕๑๘

มูลเหตุและแรงศรัทธาในการสร้างวัด คือ ราวปี พ.ศ. ๒๕๑๐ พระสุเมโธ (ปัจจุบัน คือ พระราชสุเมธาจารย์) ชาวอเมริกัน ได้มาอยู่กับหลวงปู่ชาเป็นครั้งแรก ณ วัดหนองป่าพง หลังจากนั้นได้มีพระต่างชาติทยอยเดินทางมาอยู่กับหลวงปู่มากขึ้น ทำให้วัดหนองป่าพงมีทั้งพระสงฆ์ชาวไทยและต่างชาติจำพรรษาอยู่เป็นจำนวนมาก ฟืนบ่มบวชที่หายาก หลวงปู่ชาจึงได้อนุญาตให้พระชาวต่างชาติบางรูป ออกมาหาฟืนที่ป่าช้าบ้านบุงหวาย ซึ่งมีต้นไม้มาก ฟืนก็หาง่าย ชาวบ้านบุงหวายมีจิตศรัทธาในพระสงฆ์วัดหนองป่าพง จึงได้นิมนต์คณะ

พระภิกษุสามเณรชุดแรกซึ่งมี ๖ รูป บ่มบวชที่ป่าช้าบ้านบุงหวายและปักกลด พักวิเวกปฏิบัติธรรมต่อ หลังจากนั้นไม่นานชาวบ้านบุงหวายได้ไปกราบหลวงปู่ชา ขอนิมนต์ให้พระเณรอยู่จำพรรษาต่อ หลวงปู่ชา จึงเมตตาให้สร้างสำนักสงฆ์ และมอบหมายให้พระอาจารย์สุเมโธเป็นหัวหน้าสำนัก ญาติโยมได้แบ่งกันเป็นเจ้าภาพในการสร้างกุฏิและเพิงมุงหญ้าคา จนกระทั่งปี พ.ศ. ๒๕๓๐ จึงได้รับการประกาศตั้งเป็นวัดในพระพุทธศาสนา

ในวัดป่านานาชาติจะมีพระภิกษุชาวต่างชาติมาจำพรรษา เพื่อศึกษาเล่าเรียนพระธรรมวินัยและปฏิบัติทางวิปัสสนากรรมฐานจำนวนหลายรูป เกือบทุกรูปสามารถพูดภาษาไทย สวดภาษาบาลีได้เป็นอย่างดี และยังเป็นพระที่เคร่งครัดในพระธรรมวินัยด้วย



น้ำตกห้วยทรายใหญ่

ศึกษาข้อมูลของวัดเพิ่มเติมได้ที่ www.watphananachat.org/new-page

การเดินทาง จากตัวอำเภวารินชำราบ ใช้ทางหลวงหมายเลข ๒๔ (ถนนกั้นทลักษ์) ระยะทาง ๑ กิโลเมตร เลี้ยวขวาตรงร้านข้าวต้มแต่ใจวิ่งเข้าสู่วางหลวงหมายเลข ๒๑๙๓ (ถนนศรีสะเกษ) ตรงไป ๕ กิโลเมตร จะพบสี่แยกให้ตรงไปเข้าทางหลวงหมายเลข ๒๒๖ และตรงไปอีก ๙ กิโลเมตร จนถึงตลาดชุมชนทุ่งหวายให้เลี้ยวขวาเข้าซอยฝั่งตรงข้ามตรงไปประมาณ ๓ กิโลเมตร ถึงวัด รวมระยะทางจากตัวอำเภวารินชำราบ ๑๙ กิโลเมตร

*หมายเหตุ ทั้งวัดหนองป่าพงและวัดป่านานาชาติเป็นวัดที่เน้นการปฏิบัติวิปัสสนากรรมฐาน ไม่ใช่แหล่งท่องเที่ยว พุทธศาสนิกชนสามารถไปทำบุญและปฏิบัติธรรมได้ แต่ควรสำรองกิริยาตลอดเวลาที่อยู่ในวัด

อำเภอบุณฑริก

น้ำตกห้วยทรายใหญ่ (แก่งอีเขียว) อยู่ในเขตรักษาพันธุ์สัตว์ป่าบุณฑริก-เขายอดมน เป็นน้ำตกที่ไหลมาตามลานหินลาดหล่นลงไปด้านล่าง สามารถลงเล่นน้ำได้ (แต่ในช่วงฤดูฝนกระแสน้ำจะแรงอาจเกิดอันตราย) บริเวณโดยรอบร่มรื่นไปด้วยป่าไม้ ไม่มีสิ่งอำนวยความสะดวกอะไร นักท่องเที่ยวต้องนำอุปกรณ์ไปเอง (ต้องไม่ลืมรักษาความสะอาดของพื้นที่) สามารถเที่ยวชมได้ในช่วงเดือนกันยายน-ธันวาคม ของทุกปี

การเดินทาง จากตัวอำเภอบุณฑริก ใช้ทางหลวงหมายเลข ๒๓๖๙ ทางไปบ้านห้วยทราย ตรงไปจนถึงสามแยกบ้านหลักป่าย ให้เลี้ยวขวาตามป้ายบอกทางเข้าเขตรักษาพันธุ์สัตว์ป่าบุณฑริก-เขายอดมน ผ่านโรงเรียนตำรวจตระเวนชายแดน ผ่านหน้าที่ทำการเขตรักษาพันธุ์สัตว์ป่าบุณฑริก-เขายอดมน และตรงไปจนสุดทางถนน จะพบป้ายทางเดินลงน้ำตก รวมระยะทางจากตัวอำเภอบุณฑริก ๒๕ กิโลเมตร

อำเภอนาจะหลวย

อุทยานแห่งชาติภูจอง-นายอย มีพื้นที่ประมาณ ๖๘๖ ตารางกิโลเมตร ครอบคลุมพื้นที่อำเภอบุณฑริก อำเภอนาจะหลวย และอำเภอน้ำยืน ทั้งยังมีอาณาเขตติดต่อกับสาธารณรัฐประชาธิปไตยประชาชนลาวและราชอาณาจักรกัมพูชา หรือที่เรียกว่า “สามเหลี่ยมมรกต” เป็นพื้นที่ในเขตอุทยานมรดก สภภาพป่ามีความอุดมสมบูรณ์ ได้รับการประกาศ มีที่ทำการอุทยานฯ ตั้งอยู่หมู่ที่ ๓ ตำบลนาจะหลวย



น้ำตกห้วยหลวง

อุทยานแห่งชาติภูจอง-นายอย มีบ้านพักและจุดกางเต็นท์ให้บริการนักท่องเที่ยวอยู่บริเวณที่ทำการอุทยานฯ ซึ่งอยู่ก่อนถึงน้ำตกห้วยหลวง ๓ กิโลเมตร สอบถามข้อมูล โทร. ๐๘ ๔๓๕๓ ๗๗๐๗, ๐๘ ๗๘๗๒ ๖๐๙๒, ๐๘ ๙๗๖๒ ๐๗๕๖, ๐๙ ๓๑๐๑ ๕๗๐๗ หรือ www.dnp.go.th

การเดินทาง ไปยังอุทยานฯ มี ๒ เส้นทาง คือ

๑. ใช้ทางหลวงหมายเลข ๒๔ เส้นทางอุบลราชธานี-เดชอุดม-น้ำยืน-นาจะหลวย ก่อนถึงอำเภอนาจะหลวย ๑๐ กิโลเมตร ให้เลี้ยวขวาเข้าทางหลวงชนบท อบ. ๔๐๕๗ ตรงเข้าไปอีก ๙ กิโลเมตร ถึงที่ทำการอุทยานฯ

๒. ใช้ทางหลวงหมายเลข ๒๔ เส้นทางอุบลราชธานี-เดชอุดม-บุณฑริก-นาจะหลวย เลยอำเภอนาจะหลวยไป ๑๐ กิโลเมตร ให้เลี้ยวซ้ายเข้าทางหลวงชนบท

อบ. ๔๐๕๗ ตรงเข้าไปอีก ๙ กิโลเมตร ถึงที่ทำการอุทยานฯ

สถานที่ที่น่าสนใจในอุทยานฯ ได้แก่

แก่งกะเลา อยู่ห่างจากที่ทำการอุทยานฯ ประมาณ ๒.๕ กิโลเมตร รถยนต์เข้าถึงได้เป็นแก่งหินกลางลำธารห้วยหลวงที่มีธารน้ำไหลแผ่กว้างไปตามลานหิน บรรยากาศร่มรื่นไปด้วยพรรณไม้นานาชนิด และหมู่ผีเสื้อที่บินว่อนทั่วบริเวณ เหมาะแก่การศึกษาธรรมชาติและลงเล่นน้ำ

น้ำตกห้วยหลวง (น้ำตกบักเตว) อยู่ห่างจากที่ทำการอุทยานฯ ประมาณ ๓ กิโลเมตร รถยนต์เข้าถึงได้เป็นน้ำตกขนาดใหญ่ เกิดจากลำธารห้วยหลวงไหลตกจากหน้าผาที่มีความสูงประมาณ ๔๕ เมตร เบื้องล่างมีลักษณะเป็นแอ่งน้ำขนาดใหญ่ พื้นน้ำเป็นสีเขียวมรกตและมีหาดทรายขาวสะอาด เหมาะสำหรับการ



น้ำตกจุ่มจิม

ลงเล่นน้ำ ด้านบนมีจุดชมทิวทัศน์และถ่ายภาพ จากอาคารศูนย์บริการนักท่องเที่ยวของน้ำตก จะมีทางเดินเป็นขั้นบันได ๒๓๒ ขั้น ลงมายังแอ่งน้ำเบื้องล่าง ช่วงเวลาที่เหมาะสมแก่การเที่ยวชม คือ เดือนสิงหาคม-กุมภาพันธ์ บริเวณด้านหน้าทางลงน้ำตกมีร้านอาหาร ให้บริการอยู่หลายร้าน

น้ำตกจุ่มจิม (น้ำตกประโชนลอ) อยู่ถัดลงมาด้านล่างของน้ำตกห้วยหลวง มีเส้นทางเดินเท้าจากน้ำตกห้วยหลวง ระยะทางประมาณ ๑๐๐ เมตร เป็นน้ำตกขนาดเล็กที่สวยงาม มีแอ่งน้ำที่เหมาะสมสำหรับลงเล่นน้ำ

แก่งศิลาทิพย์ อยู่ห่างจากที่ทำการอุทยานฯ ประมาณ ๓ กิโลเมตร เกิดจากลำธารห้วยหลวงไหลผ่านลานหินทราย ผ่านแก่งหินหักลงเป็นชั้นจนเกิดเป็น

น้ำตกขนาดเล็ก บริเวณลานหินกลางลำธารเกิดปรากฏการณ์ “กุ่มกลักษณ์” คือ หินเกิดเป็นหลุมกลมขนาดเล็กใหญ่ ตื้นลึกต่างกันตามความแรงของสายน้ำ ดูสวยงามแปลกตา

น้ำตกแก้งแม่โพง อยู่ห่างจากที่ทำการอุทยานฯ ประมาณ ๑๐ กิโลเมตร เข้าถึงได้ด้วยรถขับเคลื่อนสี่ล้อ และการเดินเท้า ตั้งอยู่กลางป่าลึกอันอุดมสมบูรณ์ เป็นน้ำตกที่เกิดจากลำไตน้อย โดยสายน้ำไหลผ่านลานหินแล้วตกลงจากหน้าผาที่มีความสูงประมาณ ๑๐ เมตร ในช่วงฤดูฝนจะมีพืชจำพวกมอส และเฟิร์นขึ้นเขียวครึ้มทั่วทั้งบริเวณโขดหิน ภายได้เพิงผาน้ำตกจะมีทางเดินลอดใต้มาน้ำข้ามไปยังโขดหินฝั่งตรงข้ามซึ่งมีทัศนียภาพที่สวยงามแปลกตา

พลาญกงเกวียน เป็นลานหินกว้างที่ด้านหน้ามีกลุ่มหินลักษณะเป็นเพิงตามธรรมชาติ มีดอกไม้ป่าและพันธุ์ไม้ขึ้นสลับกันเป็นหย่อม ๆ และนักเดินทางในอดีตได้อาศัยเพิงหินเหล่านี้เพื่อหลบแดดและฝนระหว่างการเดินทาง จึงเป็นที่มาของชื่อ “พลาญกงเกวียน” “พลาญ” หมายถึง บริเวณที่เป็นลานกว้าง “กงเกวียน” เพี้ยนมาจาก “พวงเกวียน” หมายถึง ประทุนเกวียนหรือกระทุงเกวียนซึ่งเป็นทั้งบังแดดบนเกวียน

สามเหลี่ยมมรกต (Emerald Triangle) หรือ ช่องบก มีพื้นที่ประมาณ ๑๒ ตารางกิโลเมตร เป็นพื้นที่รอยต่อระหว่างชายแดนไทย-ลาว-กัมพูชา สำหรับพื้นที่ส่วนที่อยู่ในประเทศไทยอยู่ในเขตอุทยานแห่งชาติภูจอง-นายอย อำเภอนาจะหลวย จังหวัดอุบลราชธานี พื้นที่ในเขตประเทศลาวคือแขวงจำปาสัก ส่วนพื้นที่ในประเทศกัมพูชาคือจังหวัดพระวิหาร ชื่อ “สามเหลี่ยมมรกต” เป็นตั้งชื่อเลียนแบบสามเหลี่ยมทองคำ ซึ่งเป็นพื้นที่รอยต่อของไทย ลาว และพม่า ในภาคเหนือ

อ่างเก็บน้ำห้วยพลาญเสือตอนบน ตั้งอยู่บริเวณช่องบก ห่างจากที่ทำการอุทยานฯ ประมาณ ๒๕ กิโลเมตร ลักษณะอ่างเก็บน้ำเป็นทึนบดินปิดกั้นลำห้วยพลาญเสือ ซึ่งเป็นลำห้วยสาขาในลุ่มน้ำลำโดมใหญ่ มีต้นกำเนิดจากเทือกเขาสูงบริเวณชายแดนรอยต่อ ๓ ประเทศ (สามเหลี่ยมมรกต) บริเวณด้านเหนืออ่างเก็บน้ำเป็นเนินเขาสูง ด้านท้ายอ่างเป็นที่นาสลับป่าโปร่ง โดยอ่างเก็บน้ำแห่งนี้มีทัศนียภาพที่สวยงาม มีน้ำตลอดทั้งปี และมีนกน้ำรวมทั้งนกอพยพในพื้นที่เป็นจำนวนมาก

ภูหินด่าง อยู่ห่างจากที่ทำการอุทยานฯ ประมาณ ๕๑ กิโลเมตร เป็นภูเขาหินทรายที่ประกอบด้วยปาลานหิน มีลักษณะทางธรณีวิทยาที่สวยงามแปลกตาแตกต่างจากที่อื่น ได้แก่ ลานหินงอก ลานหินเป็นระแหง

แอ่งหินแว้ว และร่องหินแยก ตลอดเส้นทางเดินป่าไปสู่ยอดภูหินด่างเต็มไปด้วยกล้วยไม้ป่านานาชนิด และดอกไม้ป่าหลากสีสลับขึ้นอยู่ตามลานหิน ชนิดของดอกไม้จะแตกต่างกันตามแต่ฤดูกาล จากจุดชมวิวยบริเวณหน้าผา สามารถมองเห็นพระอาทิตย์ขึ้นในยามเช้ารวมทั้งทะเลหมอกในช่วงฤดูหนาว และยังมองเห็นทัศนียภาพพื้นที่ราบลุ่มแม่น้ำโขง สภาพป่าในเขตลาวและกัมพูชาที่อยู่เบื้องล่างได้ด้วย และที่ผนังหินใต้เพิงผาปรากฏแทบสีแดงและสีชมพูอยู่หลายแห่ง ดูแปลกตาและสวยงาม และเป็นที่มาของชื่อ “ภูหินด่าง” นักธรณีวิทยาอธิบายว่าเป็นหลักฐานบ่งชี้ถึงสภาพอากาศที่แห้งแล้งของพื้นที่บริเวณนี้เมื่อหลายร้อยล้านปีมาแล้ว จึงส่งผลให้มีการตกตะกอนของแร่ธาตุบางอย่าง โดยการเดินทางเข้าภูหินด่างต้องติดต่อเจ้าหน้าที่อุทยานฯ เพื่อนำทาง

การเดินทางสู่ภูหินด่าง ใช้ทางหลวงจังหวัดหมายเลข ๒๒๔๘ จากตัวอำเภอนาจะหลวยถึงบ้านห้วยข่า จากนั้นเลี้ยวเข้าทางหลวงชนบท ๒๒๕๔ จนถึงบ้านหนองเม็ก จะมีทางลูกรังแยกไปทางซ้าย เมื่อถึงหน่วยพิทักษ์อุทยานแห่งชาติที่ ภจ. ๕ (พลาญมดงาม) ต้องขึ้นเขาชันอีกประมาณ ๑๐ กิโลเมตร ถึงภูหินด่าง

อำเภอน้ำยืน

น้ำตกแก่งลำดวน (กึ่งเดินขบวน) ตั้งอยู่บ้านเข้ตอน ตำบลโดมประดิษฐ์ ในเขตสถานีพัฒนาและส่งเสริมอนุรักษ์สัตว์ป่าอุบลราชธานี เป็นน้ำตกที่ไหลมาตามธารหิน ร่มรื่นด้วยต้นลำดวนซึ่งมีอยู่มากในบริเวณนี้ สามารถลงเล่นน้ำได้ และยังมีเส้นทางเดินผ่านถ้ำและแก่งต่าง ๆ

ในช่วงปลายเดือนสิงหาคม-กลางเดือนกันยายน ที่น้ำตกแก่งลำดวนจะเกิดปรากฏการณ์ “กึ่งเดินขบวน” เป็นกึ่งฝอยน้ำจืดนับล้านตัวซึ่งจะไต่ขึ้นมาจากธารน้ำตกที่มีกระแสน้ำค่อนข้างเชี่ยว โดยไต่



กิ้งเดินขบวน น้ำตกแก่งลำดวน

ขึ้นมาเดินเรียงแถวบนโขดหินริมน้ำ ในเส้นทางทวนกระแสน้ำเพื่อขึ้นไปขยายพันธุ์ในพื้นที่ต้นน้ำต่อไป ปรากฏการณ์กิ้งเดินขบวนจะไม่เกิดขึ้นตลอดเวลา แต่มักจะเกิดขึ้นในกลางคืน และเป็นจังหวะเวลาที่ระดับน้ำในแก่งลำดวนไม่ต่ำมากหรือสูงมากเกินไป (หากต่ำมากกิ้งจะปีนขึ้นบนตลิ่งไม่ได้ และหากน้ำล้นแก่งกิ้งก็จะว่ายทวนน้ำได้โดยไม่ต้องปีนขึ้นตลิ่ง)

ปรากฏการณ์กิ้งเดินขบวนเป็นปรากฏการณ์ที่มีความอ่อนไหวทางสิ่งแวดล้อมมาก ผู้เข้าชมต้องพึงระมัดระวังและตระหนักถึงการอนุรักษ์ธรรมชาติและสิ่งแวดล้อมเป็นสิ่งสำคัญ ผู้ไปเยือนจะต้องไม่ส่งเสียงดังและใช้ไฟสว่างมากเกินไป เพราะกิ้งจะตกใจปีนกลับสู่สายน้ำและอาจจะต้องถูกน้ำพัดกลับไปอีกไกล

การเดินทาง จากตัวอำเภอน้ำยั้น ใช้ทางหลวงหมายเลข ๒๒๔๘ (น้ำยั้น-นาจะหลวย) จนถึงบ้าน

หนองบอน มีทางแยกขวาไปอีก ๒.๖ กิโลเมตร ถึงน้ำตก รวมระยะทางจากตัวอำเภอน้ำยั้น ๑๙ กิโลเมตร

อำเภอฟุ้งศรีอุทุม

ปราสาทบ้านเบญจ ตั้งอยู่บ้านหนองอัม ตำบลหนองอัม เป็นศาสนสถานขอมขนาดย่อมประกอบด้วยปราสาทอิฐ ๓ หลัง ตั้งอยู่บนฐานศิลาแลงที่สร้างแยกกัน กรมศิลปากรได้ขุดแต่งเมื่อปี พ.ศ. ๒๕๓๓ ได้พบทับหลังรูปเทพนพเคราะห์หรือเทวดาประจำทิศทั้ง ๙ องค์ และรูปพระอินทร์ทรงช้างเอราวัณ จากลักษณะแผนผังทางสถาปัตยกรรมและภาพสลักบนทับหลังที่พบ อาจกำหนดอายุปราสาทหลังนี้ได้ประมาณปลายพุทธศตวรรษที่ ๑๕ ถึงต้นพุทธศตวรรษที่ ๑๖



งานแห่เทียนพรรษา

การเดินทาง จากตัวอำเภอทุ่งศรีอุดม ใช้ทางหลวงหมายเลข ๒๒๑๔ และเลี้ยวขวาทางเดียวกับไป อบต. หนองอ้อม ตรงเข้าไป ๑.๕ กิโลเมตร จะพบปราสาทบ้านเบญจอยู่ทางขวามือ รวมระยะทางจากตัวอำเภอทุ่งศรีอุดม ๘ กิโลเมตร

เทศกาลงานประเพณี

งานเทศกาลไม้ดอกไม้ประดับ จัดขึ้นในช่วงเดือนกุมภาพันธ์ ของทุกปี บริเวณสนามกีฬาทุ่งค่าน้ำแซบ (ตรงข้ามกับสำนักงานเทศบาลเมืองวารินชำราบ) อำเภอวารินชำราบ กิจกรรมภายในงานมีขบวนรถบุปผาชาติ การประกวดและจำหน่ายไม้ดอกไม้ประดับ

งานประเพณีมหาสงกรานต์แก่งสะพือ จัดขึ้นในช่วงเทศกาลสงกรานต์หรือเดือนเมษายน ของทุกปี บริเวณแก่งสะพือ ซึ่งตั้งอยู่ริมแม่น้ำมูล ในตัวอำเภอพิบูลมังสาหาร กิจกรรมภายในงานมีการประกวดธิดาสงกรานต์ การออกร้านจำหน่ายสินค้า การละเล่นกีฬาพื้นเมือง การประกวดการเล่นดนตรีพื้นบ้านอีสาน และการออกร้านจำหน่ายสินค้า

งานแห่เทียนพรรษา เป็นงานบุญที่ยิ่งใหญ่ที่สุดของจังหวัดอุบลราชธานี จัดขึ้นในวันอาสาฬหบูชา คือ วันขึ้น ๑๕ ค่ำ เดือน ๘ และวันเข้าพรรษา คือ วันแรม ๑ ค่ำ เดือน ๘ ของทุกปี ณ บริเวณทุ่งศรีเมือง อำเภอเมืองอุบลราชธานี กิจกรรมภายในงาน ได้แก่




การฟ้อนรำพื้นเมืองในงานประเพณีแห่เทียนพรรษา

การชมขบวนรถแห่เทียนพรรษาจากคุ้มวัดต่าง ๆ ในอุบลราชธานี ซึ่งขบวนจะเริ่มจากหน้าวัดศรีอุบลรัตนารามไปตามถนนและมาสิ้นสุด ณ หุ่นศรีเมือง เพื่อให้ประชาชนได้ชื่นชมความวิจิตรงดงามของต้นเทียนแกะสลักกันอย่างใกล้ชิด นอกจากนี้ยังมีการประกวดสาวงามเทียนพรรษา การแสดงมหรสพสมโภชน์ต้นเทียน และการจำหน่ายสินค้าต่าง ๆ

การเที่ยวชมกิจกรรมแห่เทียนพรรษา ผู้สนใจสามารถเดินทางมาเที่ยวชมได้ตั้งแต่วันที่ 1 เดือนกรกฎาคม ซึ่งเป็นเดือนชุมชนคนทำเทียน สามารถชมและมีส่วนร่วมในการทำต้นเทียนพรรษากับช่างเทียนตามคุ้มวัดต่าง ๆ เช่น วัดไชยมงคล วัดบูรพาราม วัดทุ่งศรีเมือง วัดศรีประดู่ วัดผาสุกราม วัดแจ้ง วัดพลแพน วัดศรีอุบลรัตนาราม และวัดเลียบ ซึ่งอยู่ในอำเภอเมืองอุบลราชธานี นอกจากนี้ยังมีคุ้มวัดทำเทียนที่น่าสนใจอีก เช่น วัดมหานาราม วัดพระธาตุหนองบัว



การแกะสลักเทียนพรรษา



ผ้ากาบบัว

วัดสุทัศนาราม ชุมชนวัดกลาง และร้านดาราศิลป์ โดยผู้เยี่ยมชมอาจมีส่วนร่วมในการทำดอกไม้เพื่อให้ช่างเทียนนำไปติดบนต้นเทียนสำหรับต้นเทียนประเภทติดพิมพ์ได้ด้วย แต่ต้นเทียนประเภทแกะสลักต้องใช้ความชำนาญสูง อาจเพียงได้ชมเท่านั้น

งานประเพณีไหลเรือไฟ จัดขึ้นในช่วงวันออกพรรษาหรือเดือนตุลาคม ของทุกปี ณ ริมแม่น้ำมูล บริเวณเชิงสะพานรัตนโกสินทร์ ๒๐๐ ปี อำเภอเมืองอุบลราชธานี มีการไหลเรือไฟที่สวยงามตระการตาจากชุมชนต่าง ๆ ในจังหวัดอุบลราชธานี

งานแข่งขันเรือยาวประเพณี จัดขึ้นในช่วงหลังจากเสร็จงานบุญประเพณีออกพรรษา ประมาณเดือนตุลาคม ของทุกปี มีการจัดแข่งขันเรือยาวประเพณีมีขึ้นหลายแห่ง เช่น อำเภอเมืองอุบลราชธานี จัดขึ้นที่ริมแม่น้ำมูล บริเวณสะพานรัตนโกสินทร์ ๒๐๐ ปี และ

อำเภอพิบูลมังสาหาร จัดขึ้นบริเวณเชิงสะพานข้ามแม่น้ำมูล วัดโพธิ์ตาก

สินค้าพื้นเมือง

ผ้าทอพื้นเมือง

ผ้ากาบบัว เป็นผ้าทอเอกลักษณ์ประจำจังหวัดอุบลราชธานี ส่วนใหญ่จะนำมาใช้ในการตัดเย็บเครื่องแต่งกายทั้งชายและหญิง อาจทอด้วยฝ้ายหรือไหม ประกอบด้วยเส้นยืนย้อมอย่างน้อยสองสีเป็นริ้วตามลักษณะ “ซิ่นทิว” นอกจากนี้ยังทอพุ่งด้วยไหมสีมัมไม (ไหมปั่นเกลียวหางกระรอก) มัดหมี่ ขิด หรือจาก นอกจากนี้ยังมีผ้าทอชนิดอื่น ๆ ที่ผลิตและเป็นที่ยอมรับของจังหวัดอุบลราชธานี เช่น ผ้าฝ้ายทอมือ ผ้าขิด ผ้าขาวม้า ผ้าไหม ซึ่งสามารถหาซื้อได้จากร้านจำหน่ายผ้าพื้นเมืองและสินค้าที่ระลึกทั่วไปในจังหวัด

เครื่องทองเหลือง เครื่องจักสาน

เครื่องทองเหลือง สามารถไปเยี่ยมชมชมแหล่งผลิต และซื้อหาผลิตภัณฑ์จากทองเหลืองได้ที่ หมู่บ้านหัตถกรรมทองเหลืองบ้านปะอ่าว อำเภอเมืองอุบลราชธานี เปิดทุกวัน เวลา ๐๘.๐๐-๑๗.๐๐ น.

เครื่องจักสาน สามารถหาซื้อได้จากร้านขายสินค้าที่ระลึก บริเวณถนนเขื่อนธานี หรือจากบริเวณตลาดในตัวเมืองอุบลราชธานี

อาหารถิ่น

เนื้อหมูแปรรูป อุบลราชธานีมีชื่อเสียงเกี่ยวกับผลิตภัณฑ์อาหารแปรรูปจากเนื้อหมู ได้แก่ หมูยอ กุนเชียง และไส้กรอกอีสาน ซึ่งมีการผลิตออกมาจำหน่ายกันหลายยี่ห้อ สามารถหาซื้อได้จากร้านขายของฝากในตัวเมืองอุบลราชธานี

เค็มบักนัด เป็นอาหารพื้นเมืองที่ขึ้นชื่อ ทำด้วยเนื้อปลาสดหรือปลาเทโพ หั่นเป็นชิ้นยาว ๆ ตองในน้ำเกลือและเนื้อสับปรดที่ซอยเป็นชิ้นเล็ก ๆ บรรจุในขวดแก้ว สามารถนำมาปรุงเป็นอาหารได้หลายอย่าง มีจำหน่ายในตัวเมืองอุบลราชธานีและที่แก่งสะพือ อำเภอพิบูลย์มังสาหาร

ชาลาเปาเตาถ่าน เป็นขนมและของฝากขึ้นชื่อของอำเภอพิบูลย์มังสาหาร มีผลิตและจำหน่ายหลายร้านด้วยกัน โดยร้านที่ถือเป็นต้นตำรับดั้งเดิมคือ ร้านกาแฟพิบูล ตั้งอยู่บริเวณเชิงสะพานข้ามแม่น้ำมูล ริมทางหลวงหมายเลข ๒๒๒ นอกจากนี้ยังมีชาลาเปาของเจ้าอื่น ๆ ขายตลอดสองฟากถนน ริมทางหลวงหมายเลข ๒๑๗ เส้นทางที่มาจากตัวเมืองอุบลราชธานี ก่อนเข้าตัวอำเภอพิบูลย์มังสาหารด้วย



ชาลาเปาเตาถ่าน



หัตถกรรมจักสาน



หมวย

ร้านจำหน่ายสินค้าที่ระลึก

อำเภอเมือง

ผ้าทอพื้นเมือง

แค้นบีฝ้าย ๑๘๙ ถนนเทพโยธี ตำบลในเมือง (ผ้าทอพื้นเมือง เสื้อผ้าสำเร็จรูปทำจากผ้าพื้นเมือง)

ต้นเทียนไหมไทย ๔๗-๔๘ ถนนพลแพน ตำบลในเมือง โทร. ๐๙ ๓๓๒๓ ๕๔๙๓ (ผ้าไหม ผ้ากากาบัว ผ้ามัดหมี่)

ฝ้ายเซ็น ๗๘๒/๑ ถนนชยางกูร ใกล้สี่แยกแขวง การทาง ตำบลในเมือง (เสื้อผ้าสำเร็จรูปจากผ้าฝ้าย กระเป๋าผ้า)

พันชาติ ๑๕๖/๑ ถนนผาแดง ตำบลในเมือง โทร. ๐ ๔๕๒๖ ๕๗๕๑-๒, ๐ ๘๘๗๑๗ ๘๖๗๗ (ผ้าพื้นเมือง หมอนชนิด เครื่องเบญจรงค์ ฯลฯ)

ระหว่าง () ทาง ๓๐๑ ถนนเทียนธานี ตำบลในเมือง โทร. ๐๖ ๓๕๙๖ ๓๕๙๕ (สินค้าทำมือ เสื้อผ้า เครื่องประดับ สินค้าตกแต่งบ้าน ฯลฯ)

ศูนย์แสดงสินค้าพื้นเมือง บ้านปะอ่าว บ้านปะอ่าว ตำบลหนองขอน โทร. ๐๘ ๑๐๗๖ ๑๒๔๙ (เครื่องทองเหลือง ผ้าไหมทอมือ)

สมบูรณ์ ไหมไทย ๔๗ ถนนพิชิตรังสรรค์ ตำบลในเมือง โทร. ๐๘ ๙๗๑๙ ๖๕๕๔ (ผ้าพื้นเมือง เสื้อผ้าสำเร็จรูปทำจากผ้าพื้นเมือง ฯลฯ)

อุมพร หมอนชนิด ถนนราชบุตร์ โทร. ๐๘ ๓๗๔๕ ๖๖๓๙ (หมอนชนิด หมอนสามเหลี่ยม)

ผลิตภัณฑ์อาหารแปรรูปจากเนื้อสัตว์

ดาวเงินหมวย ๑๖๙-๑๗๑ ถนนศรีณรงค์ ตำบลในเมือง โทร. ๐๘ ๑๙๗๖ ๐๑๖๘

ดาวทองหมวย ถนนศรีณรงค์ ตำบลในเมือง โทร. ๐ ๔๕๒๕ ๕๑๓๑



หมอนขิด

ไม้กรอกนวลปรางค์ ๑๒๗ ถนนพโลชัย ตำบลในเมือง
โทร. ๐๘ ๑๘๗๖ ๕๐๔๗

หมุยอเชื่อนธานี ๒๕๘/๒ ถนนเชื่อนธานี ตำบลในเมือง
โทร. ๐ ๔๕๒๖ ๐๓๙๓

หมุยตองหนึ่ง ๗๒-๗๔ ถนนพโลชัย ตำบลในเมือง
โทร. ๐ ๔๕๒๖ ๑๕๕๒, ๐๘ ๑๗๑๘ ๖๔๔๕

หมุยอนงเยาว์ ๑๙๗ ถนนศรีณรงค์ ตำบลในเมือง
โทร. ๐ ๔๕๒๔ ๒๖๓๒

หมุยแม่ฮาย สาขาศรีณรงค์ ๑๗๓ ถนนศรีณรงค์
(หน้าท่าว่าการอำเภอเมืองอุบลฯ) ตำบลในเมือง โทร.
๐ ๔๕๒๕ ๔๗๖๓, ๐๘ ๑๘๗๘ ๕๔๗๔ หรือ www.maehai.com

หมุยแม่ฮาย สาขาแจ่งสนิท ๔๒ หมู่ที่ ๙ ถนนแจ่ง
สนิท (เยื้องศาลากลางจังหวัด) ตำบลแจระแม โทร.
๐ ๔๕๘๔ ๑๖๗๗, ๐๘ ๙๖๒๕ ๘๒๐๐

หมุยศรีณรงค์ (สาขา ๑) ๒๐๑/๑ ถนนศรีณรงค์
ตำบลในเมือง โทร. ๐ ๔๕๒๕ ๕๖๖๙, ๐๘ ๘๓๗๗
๐๕๕๕

หมุยศรีณรงค์ (แม่เก) ๑๖๗ ถนนศรีณรงค์ ตำบล
ในเมือง โทร. ๐๘ ๗๙๖๕ ๖๖๘๖

หมุยอโฆารส ๒๔๔-๒๔๖ ถนนเชื่อนธานี ตำบล
ในเมือง โทร. ๐ ๔๕๒๔ ๓๒๖๒, ๐๘ ๑๘๗๖ ๑๕๕๐

อำเภอเชียงใน

หมอนขิดบ้านโพนทราย เลขที่ ๖ หมู่ที่ ๓ บ้าน
โพนทราย ตำบลบ้านไทย (หมอนขิด)

อำเภอโขงเจียม

กาลครั้งหนึ่ง ๑๒ หมู่ที่ ๑ ถนนแก้วประดิษฐ์ โทร.
๐ ๔๕๒๑ ๐๓๒๔ (ผ้าทอมือ เสื้อผ้าฝ้ายสำเร็จรูป
กระเป๋ามี พวงกุญแจ เครื่องประดับสตรี ฯลฯ)

อำเภอวารินชำราบ

กระเช้าถั่ววัลย์ บ้านห้วยชะยุ้ง ๑๒๖ หมู่ที่ ๙ ตำบลห้วยชะยุ้ง โทร. ๐ ๙๙๗๗ ๒๑๙๑๓ (กระเช้าใส่ของหรือของขวัญ สานจากถั่ววัลย์ธรรมชาติ)

กลุ่มพัฒนาสตรีผ้าไทย ๒๗๙ หมู่ที่ ๙ ตำบลโนนผึ้ง โทร. ๐๘ ๙๗๑๗ ๘๒๖๓ (ผ้าไหม ผ้ากาบบัว เสื้อผ้าสำเร็จรูปทำจากผ้าพื้นเมือง)

ป. อุบล ๒๗ ถนนนิवासวิถี ตำบลวารินชำราบ โทร. ๐ ๕๕๓๒ ๓๙๘๘, ๐๘ ๖๔๖๕ ๑๖๕๖ หรือ www.pohubon.com (หมูยอ แหนม เส้นก๋วยจั๊บเวียดนาม ฯลฯ)

อำเภอเดชอุดม

ผลิตภัณฑ์เทียนหอมเดชอุดม ๒๐๙/๒ หมู่ที่ ๘ ถนนสารเดช ตำบลเมืองเดช โทร. ๐ ๕๕๓๖ ๑๗๑๒, ๐๙ ๙๗๙๑ ๙๕๓๙ หรือ www.multitacandle.com (เทียนหอม เทียนแกะสลัก มีกิจกรรม workshop สอนทำเทียน)

อำเภอสำโรง

กลุ่มสตรีหมอนชิตบ้านโพนเมือง บ้านโพนเมือง หมู่ที่ ๘ ตำบลโนนกาเส้น โทร. ๐๘ ๙๖๙๓ ๕๖๑๓ (หมอนชิต)

ตัวอย่างรายการนำเที่ยว (๓ วัน ๒ คืน)

วันที่ ๑ (อำเภอเมืองอุบลราชธานี-อำเภอวารินชำราบ-อำเภอนาจะหลวย-อำเภอเมืองอุบลราชธานี)

- (เช้า) - ไหว้พระ ทำบุญ และนมัสการพระธาตุเจดีย์ศรีมหาโพธิ์ ณ **วัดพระธาตุหนองบัว** อำเภอเมืองอุบลราชธานี
- ออกเดินทางจากอำเภอเมือง

อุบลราชธานีไปยังอำเภอวารินชำราบ

- ชม **พิพิธภัณฑ์บ้านคำปุน** อำเภอวารินชำราบ เป็นแหล่งทอผ้าที่มีชื่อเสียงของจังหวัด ภายในพิพิธภัณฑ์จัดแสดงผ้าไหมโบราณที่ทอได้ยากและ “ผ้าลายกาบบัว” ซึ่งเป็นผ้าไหมที่เป็นเอกลักษณ์ของบ้านคำปุน และยังมีร้านจำหน่ายผ้าทอพื้นเมืองด้วย
- ออกเดินทางจากอำเภอวารินชำราบไปยังอำเภอนาจะหลวย
- เที่ยวชมและพักผ่อนหย่อนใจ น้ำตกห้วยหลวง (น้ำตกบักเตว) และ น้ำตกจุ่มจิม (น้ำตกประโอนล่อ) ณ **อุทยานแห่งชาติภูจอง-นายอย** อำเภอนาจะหลวย
- ออกเดินทางจากอำเภอนาจะหลวยกลับมายังอำเภอเมืองอุบลราชธานี
- เดินเล่นบริเวณ **ทุ่งศรีเมือง** ซึ่งถือเป็นสัญลักษณ์ใจกลางเมืองอุบลราชธานี เป็นสวนสาธารณะที่มีสภาพภูมิทัศน์สวยงาม มีปฏิมากรรมจำลองเทียนพรรษาแกะสลัก สุนัขภาพ สนามเด็กเล่น และยังเป็นที่ตั้งของศาลหลักเมือง
- หากมาเที่ยวตรงกับวันศุกร์-วันอาทิตย์ เวลา ๑๗.๐๐-๒๒.๐๐ น. จะมี **ถนนคนเดิน เทศบาลนครอุบลราชธานี** อยู่ถนนศรีณรงค์ หน้าสำนักงานเทศบาลนครอุบลราชธานี ด้านข้างทุ่งศรีเมือง

วันที่ ๒ (อำเภอเมืองอุบลราชธานี-อำเภอโพธิ์ไทร-อำเภอโขงเจียม-อำเภอลือโนน-อำเภอโขงเจียม)

- (เช้า) - ออกเดินทางจากอำเภอเมืองอุบลราชธานีไปยังอำเภอโพธิ์ไทร

- เที่ยวชม **สามพันโบก** แก่งหินกลางลำน้ำโขงที่มีความสวยงาม (จะปรากฏให้เห็นในช่วงฤดูแล้งยามที่แม่น้ำโขงลดระดับลง ตั้งแต่เดือนธันวาคม-พฤษภาคม) และยังสามารถล่องเรือชมทัศนียภาพกลางลำน้ำโขง ซึ่งมีจุดน่าสนใจ เช่น หาดสลิ้ง หาดหินสี หาดหงส์ เป็นต้น
- ออกเดินทางจากอำเภอโพธิ์ไทรไปยังอำเภอโขงเจียม
- เที่ยวชม **น้ำตกแสงจันทร์** (น้ำตกลงรู) ในเขต **อุทยานแห่งชาติผาแต้ม** อำเภอโขงเจียม หากเดินทางมาชมช่วงเที่ยงวัน ซึ่งเป็นเวลาที่แสงอาทิตย์ลอดผ่านช่องหินพอดีจะมองเห็นสายน้ำตกและละอองน้ำที่กระทบแสงอาทิตย์สวยเหมือนแสงของพระจันทร์
- (ป้าย) - เดินทางไปชม **แม่น้ำสองสี** หรือ ดอนด่านปากแม่น้ำมูล อำเภอโขงเจียม เป็นบริเวณที่แม่น้ำมูลไหลลงสู่แม่น้ำโขง เกิดเป็นสีของแม่น้ำที่ต่างกัน คือ “โขงสีปูน มูลสีคราม” ช่วงเวลาที่สามารถชมแม่น้ำสองสีได้ชัดเจนคือ เดือนเมษายน ณ บริเวณหน้าวัดโขงเจียม
- ทำบุญ ไหว้พระ ณ **วัดถ้ำคูหาสวรรค์** อำเภอโขงเจียม และบริเวณริมหน้าผาของวัดมีจุดชมทัศนียภาพของลำน้ำโขงสามารถมองเห็นบ้านเรือนในตัวอำเภอโขงเจียมและฝั่งตรงข้ามคือสาธารณรัฐประชาธิปไตยประชาชนลาวได้อย่างชัดเจน
- ออกเดินทางจากอำเภอโขงเจียมไปยังอำเภอสิรินธร

- ชมความงามของพระอุโบสถเรืองแสง ณ **วัดสิรินธรวรารามภูพร้าว** อำเภอสิรินธร ด้านหลังพระอุโบสถมีจิตรกรรมต้นกัลปพฤกษ์เรืองแสง ในเวลาพลบค่ำต้นกัลปพฤกษ์จะเรืองแสงโดดเด่น สะดุดตาและด้วยวัดนี้ตั้งอยู่บนภูเขา จึงกลายเป็นจุดชมทิวทัศน์ที่สวยงามมองเห็นทัศนียภาพอ่างเก็บน้ำและจุดผ่านแดนถาวรช่องเม็ก
- เดินทางกลับมาอำเภอโขงเจียม และเข้าสู่ที่พักอำเภอโขงเจียม

วันที่ ๓ (อำเภอโขงเจียม-อำเภอสิรินธร-อำเภอพิบูลมังสาหาร-อำเภอเมืองอุบลราชธานี)

- (เช้า) - ชมตะวันแสงแรกในสยาม ณ **ผาแต้มอุทยานแห่งชาติผาแต้ม** อำเภอโขงเจียม ซึ่งได้ชื่อว่าเป็นจุดชมพระอาทิตย์ขึ้นที่สวยงามมากอีกแห่งของไทย
- บริเวณผาแต้มและผาขามมีทางเดินลงไปชม **ภาพเขียนสีโบราณยุคก่อนประวัติศาสตร์** อายุไม่ต่ำกว่า ๓,๐๐๐ ปี เป็นภาพเขียนบนผนังหินปรากฏเรียงรายอยู่เป็นระยะ
- ออกเดินทางจากอำเภอโขงเจียมไปยังอำเภอสิรินธร
- แวะถ่ายภาพและชมทัศนียภาพที่สวยงามบริเวณสันเขื่อนของ **เขื่อนสิรินธร** อำเภอสิรินธร
- (ป้าย) - ออกเดินทางจากอำเภอสิรินธรไปยังอำเภอพิบูลมังสาหาร
- เที่ยวชม **แก่งสะพือ** อำเภอพิบูลมังสาหาร เป็นแก่งหินน้อยใหญ่สลับซับซ้อนในแม่น้ำมูล เมื่อกระแสน้ำไหลผ่านกระทบหิน

เกิดเป็นฟองขาวมีเสียงดังตลอดเวลา
ช่วงที่เหมาะสมในเที่ยวชมแก่งสะพือ คือ
เดือนกุมภาพันธ์-พฤษภาคม เพราะ
ระดับน้ำจะลดลงจนเห็นแก่งหินชัดเจน
ริมฝั่งแม่น้ำมีศาลาพักผ่อนและร้านขาย
อาหารและสินค้าต่าง ๆ

- ออกเดินทางจากอำเภอพิบูลมังสาหาร
กลับเข้าอำเภอเมืองอุบลราชธานี
- ขอบปึงซื้อหาของฝาก จำพวกหมุยอ
ไส้กรอกอีสาน เส้นก๋วยจั๊บเวียดนาม
จากร้านขายสินค้าพื้นเมืองในเขต
ตัวเมืองอุบลราชธานี เช่น ถนนเขื่อนธานี
ถนนศรีณรงค์ เป็นต้น

ข้อเสนอแนะในการท่องเที่ยว

- ศึกษาและสอบถามรายละเอียดข้อมูลเกี่ยวกับ
สถานที่ท่องเที่ยวแต่ละประเภทก่อนการเดินทาง
หรือติดต่อวิทยากร หรือผู้นำทาง ตามความ

- เหมาะสมของสถานที่ท่องเที่ยวแต่ละแห่ง
- การท่องเที่ยวแหล่งท่องเที่ยวทางธรรมชาติ
ควรศึกษาฤดูกาลและช่วงเวลาที่เหมาะสม
ในการเดินทางและเพื่อจัดเตรียมอุปกรณ์
สำหรับการท่องเที่ยวได้ถูกต้อง
 - ร่วมกันรักษาทรัพยากรทางการท่องเที่ยว
เพื่อให้เป็นการท่องเที่ยวที่ยั่งยืนสืบต่อคนรุ่น
ต่อไป
 - ไม่ประพฤติปฏิบัติขัดต่อวิถีชีวิตและประเพณี
นิยมของคนในท้องถิ่น
 - การแต่งกายที่เหมาะสมสำหรับการท่องเที่ยว
แต่ละสถานที่ เช่น ศาสนสถานต่าง ๆ ควร
แต่งกายสุภาพ
 - ในการเดินทางไม่ควรประมาท และต้องคำนึง
ถึงความปลอดภัย
 - ปฏิบัติตามระเบียบ ข้อกำหนด และคำแนะนำ
ของเจ้าหน้าที่ ในสถานที่ท่องเที่ยวอย่าง
เคร่งครัด



จุดชมวิวน้ำสองสี

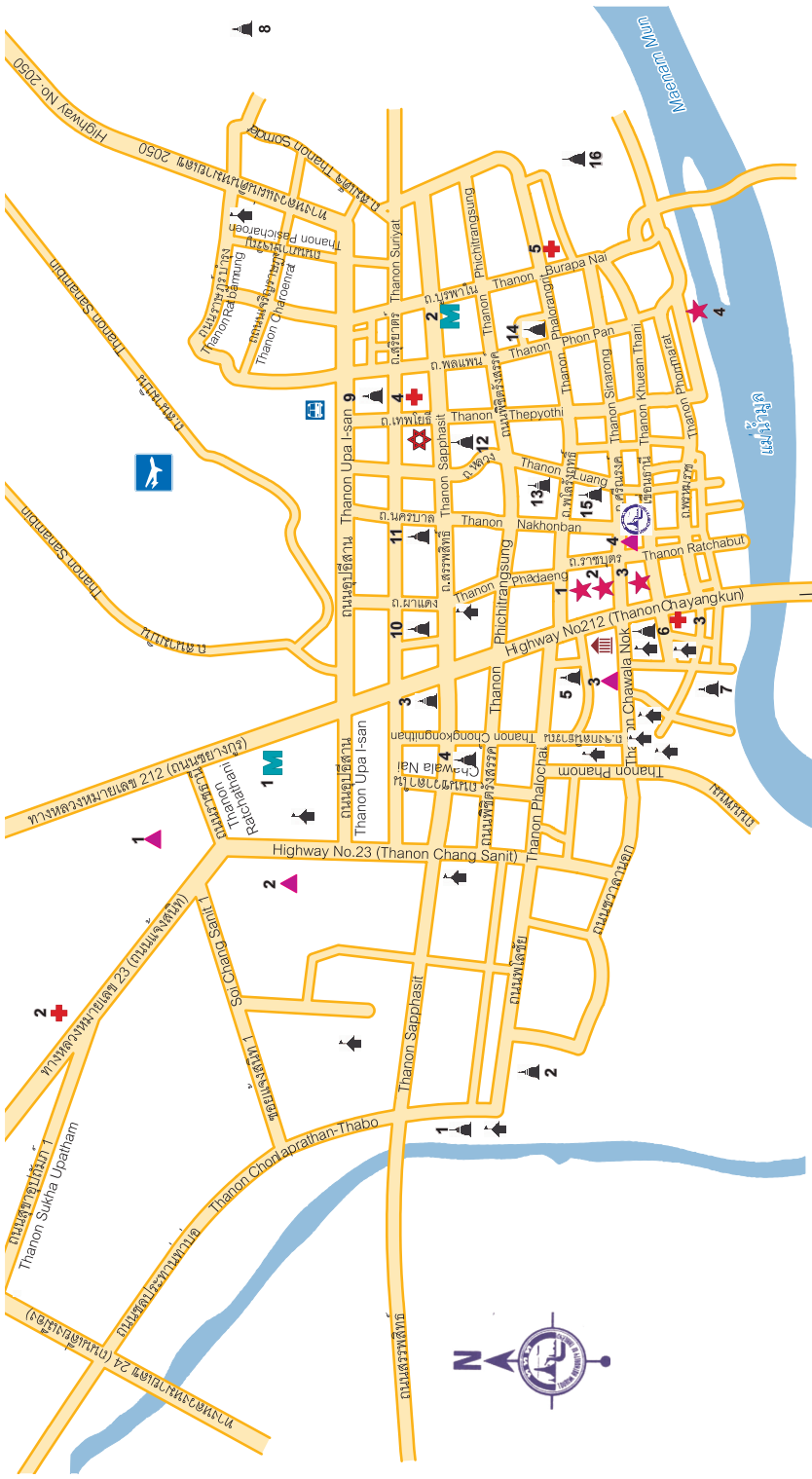


ဘိဝံသဝိသုဒ္ဓိ





ဘိဝံသဝိသုဒ္ဓိ







ประเพณีแห่เทียนพรรษา

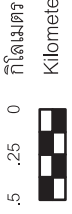


สัญลักษณ์ Legend

-  ศาลากลางจังหวัด City Hall
-  โรงเรียน School
-  สถานีขนส่ง Bus Terminal
-  สนามบิน Airport

-  สำนักงาน ททท. Tourism Authority of Thailand
-  สถานีตำรวจ Police Station
-  ถนน Road
-  แหล่งน้ำ, แม่น้ำ Stream, River

ไป อ.วารินชำราบ To Amphoe Warin Chamrap



แผนที่ตัวเมืองอุบลราชธานี

UBON RATCHATHANI CITY MAP

วัด Temple (Wat)

- 1 วัดท่าวังหิน Wat Tha Wang Hin
- 2 วัดกุฎศุน Wat Kut Khun
- 3 วัดทองนพคุณ Wat Thong Nopphakhun
- 4 วัดสว่างอารมณ์ Wat Sawang Arom
- 5 วัดไชยมงคล Wat Chai Mongkhon
- 6 วัดศรีอุบลรัตนาราม หรือ วัดศรีทอง
Wat Si Ubon Rattananaram
or Wat Si Thong
- 7 วัดสุปฏิหารามวรวิหาร
Wat Supattananaram Worawihan
- 8 วัดมงคลโกวิทราชาม
Wat Mongkhon Kowit Tharam
- 9 วัดสารพัดนึก Wat Saraphat Nuek
- 10 วัดบูรุมมาลัย Wat Patummalai
- 11 วัดแจ้ง Wat Cheng
- 12 วัดมหาวันราม Wat Maha Wanaram
- 13 วัดมณีวันราม Wat Mani Wanaram
- 14 วัดพลแพน Wat Phon Paen
- 15 วัดทุ่งศรีเมือง Wat Thung Si Mueang
- 16 วัดบูรพาราม Wat Burapharam

ตลาด Market

- 1 ตลาดโคโรง Night Market
- 2 ตลาดสดเทศบาลเมือง 5 Theitsaban 5 Market

สถานที่สำคัญ Place of Interest

- 1 มหาวิทยาลัยราชภัฏอุบลราชธานี
Rajabhat Ubon Ratchathani University
- 2 วิทยาลัยเทคนิคอุบลราชธานี
Ubon Ratchathani Technical College
- 3 ที่ทำการอำเภอเมืองอุบลราชธานี
Amphoe Mueang Ubon Ratchathani
- 4 สำนักงานเทศบาลนครอุบลราชธานี
Ubon Ratchathani Municipality Office

สถานที่ท่องเที่ยว Tourist Attraction

- 1 ทุ่งศรีเมือง Thung Si Mueang
- 2 ศาลหลักเมือง City Pillar Shrine
- 3 พิพิธภัณฑ์สถานแห่งชาติ อุบลราชธานี
National Museum, Ubon Ratchathani
- 4 หาดวัดใต้ Hat Wat Tai

โรงพยาบาล Hospital

- 1 โรงพยาบาลราชเวชอุบลราชธานี
Ratchawet Ubon Hospital
- 2 โรงพยาบาลพระศรีมหาโพธิ์
Phrasimahabodi Psychiatric Hospital
- 3 โรงพยาบาลเอกชนรมนเกล้า
Romklao Private Hospital
- 4 โรงพยาบาลศรีพิบูลย์ประสงค์
Sappasitprasong Hospital
- 5 โรงพยาบาลอุบลรักษ์ ธนบุรี
Ubonrak Thonburi Hospital

แผนที่ท่องเที่ยวจังหวัดอุบลราชธานี



จ.อำนาจเจริญ
Amnat Charoen

ไป อ.ชานุมาน
To Amphoe Chanuman

ไป จ.อำนาจเจริญ
To Amnat Charoen

ไป จ.อำนาจเจริญ
To Amnat Charoen

ไป อ.ลืออำนาจ
To Amphoe Lue Amnat

ไป จ.ยโสธร
To Yasothon

จ.ยโสธร
Yasothon

ไป จ.ศรีสะเกษ
To Si Sa Ket

ไป จ.ศรีสะเกษ
To Si Sa Ket

จ.ศรีสะเกษ
Si Sa Ket

ไป อ.โนนคูณ
To Amphoe Non Khun

ไป จ.ศรีสะเกษ
To Si Sa Ket

9 4.5 0 9 กิโลเมตร

Kilometers













UBON RATCHATHANI TOURIST MAP

สถานที่ท่องเที่ยว Tourist Attraction

1. ถนนคนเดินเขมราฐ Khemmarat Walking Street
2. หาดทรายสูง Hat Sai Soong
3. หาดชมดาว Hat Chom Dao
4. สามพันโบก Sam Phan Bok
5. ภูหล่น Phu Lon
6. วนอุทยานน้ำตกผาหลวง Pha Luang Waterfall Forest Park
7. อุทยานแห่งชาติผาแต้ม Pha Taem National Park
8. วัดถ้ำคูหาสวรรค์ Wat Tham Khuha Sawan
9. แม่น้ำสองสี Maenam Song Si
10. อุทยานแห่งชาติแก่งตะนะ Kaeng Tana National Park
11. เขื่อนสิรินธร Sirindhorn Dam
12. วัดสิรินธรวรารามภูพร้าว Wat Sirindhorn Wararam Phu Phao
13. จุดผ่านแดนถาวรช่องเม็ก Chong Mek Immigration Checkpoint
14. น้ำตกห้วยทรายใหญ่ Namtok Huai Sai Yai
15. อุทยานแห่งชาติภูจอง-นายอย Phu Chong-Na Yoi National Park
16. น้ำตกแก่งลำดวน Namtok Kaeng Lam Duan
17. ปราสาทบ้านเบญจ Prasat Ban Ben
18. แก่งสะพือ Kaeng Saphue
19. วัดภูเขาก้าว Wat Phukhao Kaeo
20. วัดหนองป่าพง Wat Nong Pah Pong
21. วัดป่านานาชาติ Wat Pah Nanachat
22. พิพิธภัณฑ์บ้านคำปุ่น Ban Kham Pun Museum
23. หาดคูเดื่อ Hat Khu Duea
24. ทุ่งศรีเมือง Thung Si Muang
25. วัดพระธาตุหนองบัว Wat Phra That Nong Bua
26. สะพานข้ามทุ่งบ้านชีทวน (ชัวน้อย) Khua Noi Ban Chi Thuan

สัญลักษณ์ Legend

	อำเภอ	Amphoe (District)		ทางรถไฟ	Railway
	สถานที่ท่องเที่ยว	Tourist Attraction		ทางหลวง	Highway
	สถานีรถไฟ	Railway Station		เส้นขอบเขตประเทศ	International Boundary
	สนามบิน	Airport		เส้นขอบเขตจังหวัด	Province Boundary
	แหล่งน้ำ, แม่น้ำ	Stream, River		เส้นขอบเขตอำเภอ	District Boundary

หมายเลขโทรศัพท์สำคัญ

สำนักงานจังหวัด

โทร. ๐ ๔๕๓๔ ๔๕๘๑

สำนักงานเทศบาลนครอุบลราชธานี

โทร. ๐ ๔๕๒๔ ๖๐๖๐-๓

สำนักงานประชาสัมพันธ์จังหวัด

โทร. ๐ ๔๕๓๔ ๔๕๘๓-๘๔

โรงพยาบาลสรรพสิทธิประสงค์

โทร. ๐ ๔๕๒๔ ๔๙๗๓

โรงพยาบาลราชเวช

โทร. ๐ ๔๕๒๘ ๐๐๔๐-๕๕

โรงพยาบาลอุบลรักษ์

โทร. ๐ ๔๕๔๒ ๙๑๐๐

โรงพยาบาลชมราษฎร์

โทร. ๐ ๔๕๔๙ ๑๖๖๖

โรงพยาบาลโขงเจียม

โทร. ๐ ๔๕๓๕ ๑๐๘๓, ๐ ๔๕๙๕ ๙๖๖๑

โรงพยาบาลน้ำยืน

โทร. ๐ ๔๕๓๗ ๑๐๙๗-๙๘, ๐๘ ๘๑๓๖ ๘๔๖๗

สถานีตำรวจภูธรจังหวัด

โทร. ๑๙๑, ๐ ๔๕๒๔ ๔๐๐๒

สถานีตำรวจภูธรเมืองอุบลราชธานี

โทร. ๐ ๔๕๒๕ ๔๖๒๑

ตำรวจทางหลวง

โทร. ๑๑๙๓

ตำรวจท่องเที่ยว

โทร. ๑๑๕๕

สำนักงานขนส่งจังหวัด

โทร. ๐ ๔๕๒๔ ๔๔๕๐, ๐ ๔๕๓๑ ๕๓๔๖-๔๙

ศูนย์บริการข่าวสารท่องเที่ยว ททท.

การท่องเที่ยวแห่งประเทศไทย สำนักงานใหญ่

๑๖๐๐ ถนนเพชรบุรี แขวงมักกะสัน เขตราชเทวี กรุงเทพฯ ๑๐๔๐๐

โทร. ๑๖๗๒

โทรสาร ๐ ๒๒๕๓ ๗๔๔๐

www.tourismthailand.org

อีเมล info@tat.or.th

เปิดบริการทุกวัน เวลา ๐๘.๓๐ - ๑๖.๓๐ น.

กระทรวงการท่องเที่ยวและกีฬา

ศูนย์บริการข่าวสารท่องเที่ยว ททท. ชั้น ๑

๔ ถนนราชดำเนินนอก เขตป้อมปราบศัตรูพ่าย กรุงเทพฯ ๑๐๑๐๐

โทร. ๐ ๒๒๘๓ ๑๕๕๖

เปิดบริการทุกวัน เวลา ๐๘.๓๐-๑๖.๓๐ น.

ท่าอากาศยานสุวรรณภูมิ

อาคารผู้โดยสารฝั่งขาเข้าในประเทศ ชั้น ๒ ประตู ๓

โทร. ๐ ๒๑๓๔ ๐๐๔๐

เปิดบริการ ๒๔ ชั่วโมง

ททท. สำนักงานอุบลราชธานี

๒๖๔/๑ ถนนเทียนธานี อำเภอเมืองอุบลราชธานี จังหวัดอุบลราชธานี ๓๔๐๐๐

โทรศัพท์ ๐ ๔๕๒๔ ๓๗๗๐, ๐ ๔๕๒๕ ๐๗๑๔

โทรสาร ๐ ๔๕๒๔ ๓๗๗๑

อีเมล : tatubon@tat.or.th

พื้นที่ความรับผิดชอบ : อุบลราชธานี อำนาจเจริญ ยโสธร ศรีสะเกษ

เปิดบริการทุกวัน เวลา ๐๘.๓๐ - ๑๖.๓๐ น.

ปรับปรุงข้อมูล
กุมภาพันธ์ ๒๕๖๒



ประเพณีแห่เทียนพรรษา



ข้อมูล : ททท. สำนักงานอุบลราชธานี
กองข่าวสารท่องเที่ยว (โทร. ๐ ๒๒๕๐ ๕๕๐๐ ต่อ ๒๑๔๐ - ๖)
ออกแบบและจัดพิมพ์ : กองข่าวสารท่องเที่ยว ฝ่ายบริการการตลาด
ข้อมูลรายละเอียดที่ระบุในเอกสารนี้อาจมีการเปลี่ยนแปลงได้
ลิขสิทธิ์ของการท่องเที่ยวแห่งประเทศไทย
กุมภาพันธ์ ๒๕๖๒
ห้ามจำหน่าย



บริการ ๒๔ ชั่วโมง
อีเมล info@tat.or.th
www.tourismthailand.org