

## พระราชกฤษฎีกา

กำหนดเขตที่ดินที่จะทำการสำรวจเพื่อการวางและจัดทำผังเมืองรวม  
ในท้องที่ ๗๒ จังหวัด  
พ.ศ. ๒๕๕๕

## ภูมิพลอดุลยเดช ป.ร.

ให้ไว้ ณ วันที่ ๑๓ สิงหาคม พ.ศ. ๒๕๕๕  
เป็นปีที่ ๖๑ ในรัชกาลปัจจุบัน

พระบาทสมเด็จพระปรมินทรมหาภูมิพลอดุลยเดช มีพระบรมราชโองการโปรดเกล้าฯ ให้ประกาศว่า

โดยที่เป็นการสมควรกำหนดเขตที่ดินที่จะทำการสำรวจเพื่อการวางและจัดทำผังเมืองรวม  
ในท้องที่ ๗๒ จังหวัด

อาศัยอำนาจตามความในมาตรา ๒๒๑ ของรัฐธรรมนูญแห่งราชอาณาจักรไทย และมาตรา ๑๔ แห่งพระราชบัญญัติการผังเมือง พ.ศ. ๒๕๑๘ อันเป็นกฎหมายที่มีบทบัญญัติบางประการเกี่ยวกับการจำกัดสิทธิและเสรีภาพของบุคคล ซึ่งมาตรา ๒๕ ประกอบกับมาตรา ๓๕ มาตรา ๓๖ มาตรา ๔๘ มาตรา ๔๙ และมาตรา ๕๐ ของรัฐธรรมนูญแห่งราชอาณาจักรไทย บัญญัติให้กระทำได้โดยอาศัยอำนาจตามบทบัญญัติแห่งกฎหมาย จึงทรงพระกรุณาโปรดเกล้าฯ ให้ตราพระราชกฤษฎีกาขึ้นไว้ ดังต่อไปนี้

มาตรา ๑ พระราชกฤษฎีกานี้เรียกว่า “พระราชกฤษฎีกากำหนดเขตที่ดินที่จะทำการสำรวจเพื่อการวางและจัดทำผังเมืองรวม ในท้องที่ ๗๒ จังหวัด พ.ศ. ๒๕๕๕”



มาตรา ๒ พระราชกฤษฎีกานี้ให้ใช้บังคับตั้งแต่วันถัดจากวันประกาศในราชกิจจานุเบกษา เป็นต้นไป

มาตรา ๓ พระราชกฤษฎีกานี้ให้ใช้บังคับได้มีกำหนดสามปี

มาตรา ๔ ให้อธิบดีกรมโยธาธิการและผังเมืองเป็นเจ้าพนักงานการผังตามพระราชกฤษฎีกานี้

มาตรา ๕ เขตที่ดินที่จะทำการสำรวจเพื่อการวางและจัดทำผังเมืองรวมตามพระราชกฤษฎีกานี้ อยู่ในท้องที่จังหวัดกระบี่ จังหวัดกาญจนบุรี จังหวัดกาฬสินธุ์ จังหวัดกำแพงเพชร จังหวัดขอนแก่น จังหวัดจันทบุรี จังหวัดฉะเชิงเทรา จังหวัดชลบุรี จังหวัดชัยนาท จังหวัดชัยภูมิ จังหวัดชุมพร จังหวัดเชียงราย จังหวัดเชียงใหม่ จังหวัดนครราชสีมา จังหวัดนครสวรรค์ จังหวัดนครราชสีมา จังหวัดนครพนม จังหวัดนครราชสีมา จังหวัดนครศรีธรรมราช จังหวัดนครสวรรค์ จังหวัดนราธิวาส จังหวัดน่าน จังหวัดบุรีรัมย์ จังหวัดปทุมธานี จังหวัดประจวบคีรีขันธ์ จังหวัดปราจีนบุรี จังหวัดปัตตานี จังหวัดพระนครศรีอยุธยา จังหวัดพังงา จังหวัดพัทลุง จังหวัดพิจิตร จังหวัดพิษณุโลก จังหวัดเพชรบุรี จังหวัดเพชรบูรณ์ จังหวัดแพร่ จังหวัดพะเยา จังหวัดมหาสารคาม จังหวัดแม่ฮ่องสอน จังหวัดมุกดาหาร จังหวัดยะลา จังหวัดยโสธร จังหวัดร้อยเอ็ด จังหวัดระนอง จังหวัดระยอง จังหวัดราชบุรี จังหวัดลพบุรี จังหวัดลำปาง จังหวัดลำพูน จังหวัดเลย จังหวัดศรีสะเกษ จังหวัดสกลนคร จังหวัดสงขลา จังหวัดสตูล จังหวัดสมุทรสงคราม จังหวัดสมุทรสาคร จังหวัดสระแก้ว จังหวัดสระบุรี จังหวัดสิงห์บุรี จังหวัดสุโขทัย จังหวัดสุพรรณบุรี จังหวัดสุราษฎร์ธานี จังหวัดสุรินทร์ จังหวัดหนองคาย จังหวัดหนองบัวลำภู จังหวัดอ่างทอง จังหวัดอุดรธานี จังหวัดอุตรดิตถ์ จังหวัดอุทัยธานี จังหวัดอุบลราชธานี และจังหวัดอำนาจเจริญ รวม ๗๒ จังหวัด ทั้งนี้ ภายในแนวเขตตามแผนที่ท้ายพระราชกฤษฎีกานี้

มาตรา ๖ ให้รัฐมนตรีว่าการกระทรวงมหาดไทยรักษาการตามพระราชกฤษฎีกานี้

ผู้รับสนองพระบรมราชโองการ

พันตำรวจโท ทักษิณ ชินวัตร

นายกรัฐมนตรี



แผนที่ท้ายพระราชกฤษฎีกา

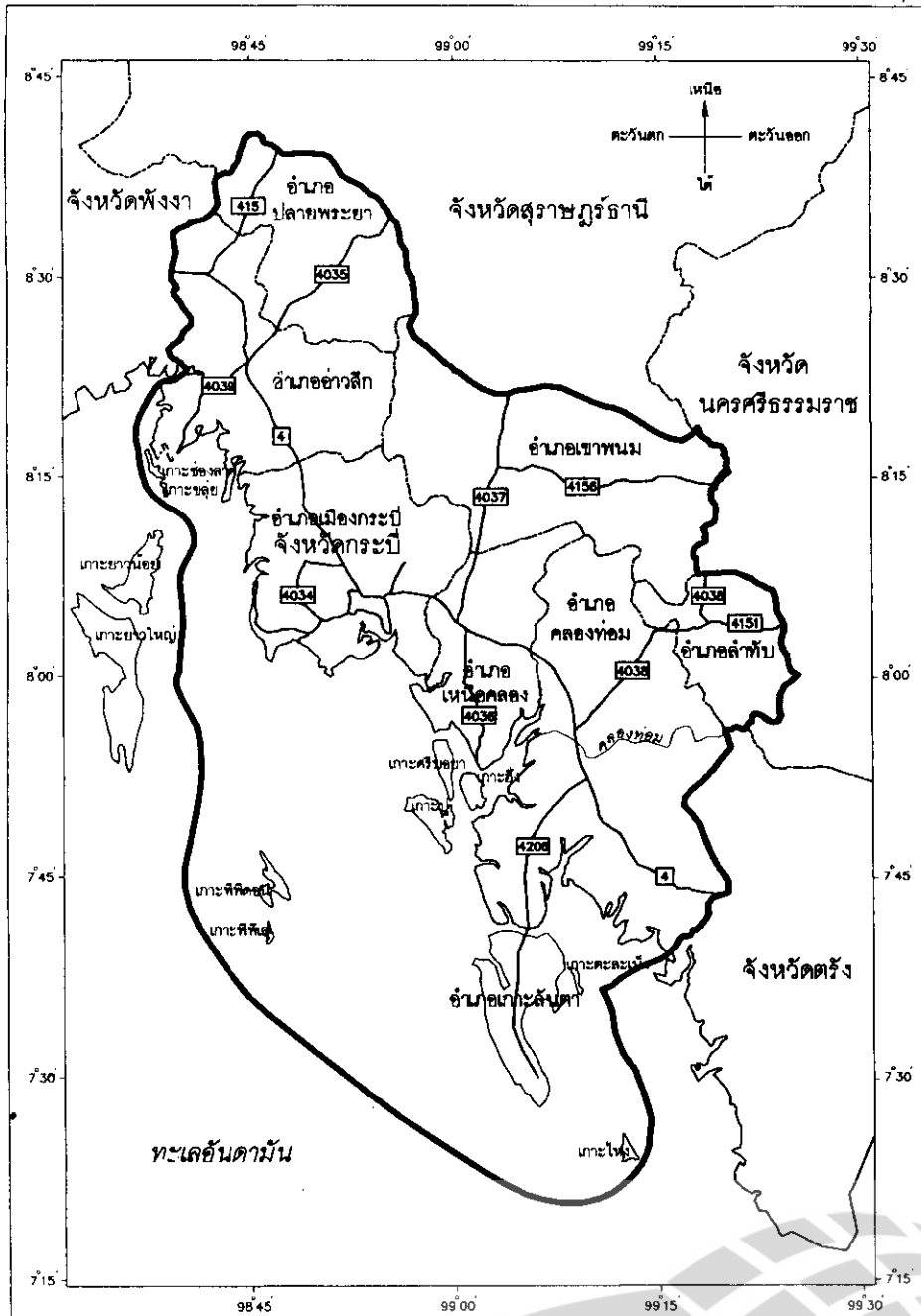
กำหนดเขตที่ดินที่จะทำการสำรวจเพื่อการวางและจัดทำผังเมืองรวม ในท้องที่ 72 จังหวัด

พ.ศ. 2549



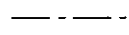


มาตราส่วน 1 : 750,000


0 10 20 30 40 กิโลเมตร


แผนที่หมายเลข 1/72



เครื่องหมาย

-  แนวเขตที่ดินที่จะทำการสำรวจเพื่อการวางและจัดทำผังเมืองรวม
-  เขตจังหวัด
-  เขตอำเภอ เขตกิ่งอำเภอ
-  ทางหลวงแผ่นดิน
-  แม่น้ำ คลอง ห้วย

  
 (นายวิธนา การยับรรวบ)  
 ผู้อำนวยการสำนักวิศวกรรมกรรมผังเมือง

  
 (นายจิรวัตร กุลละวนิชย์)  
 อธิบดีกรมโยธาธิการและผังเมือง



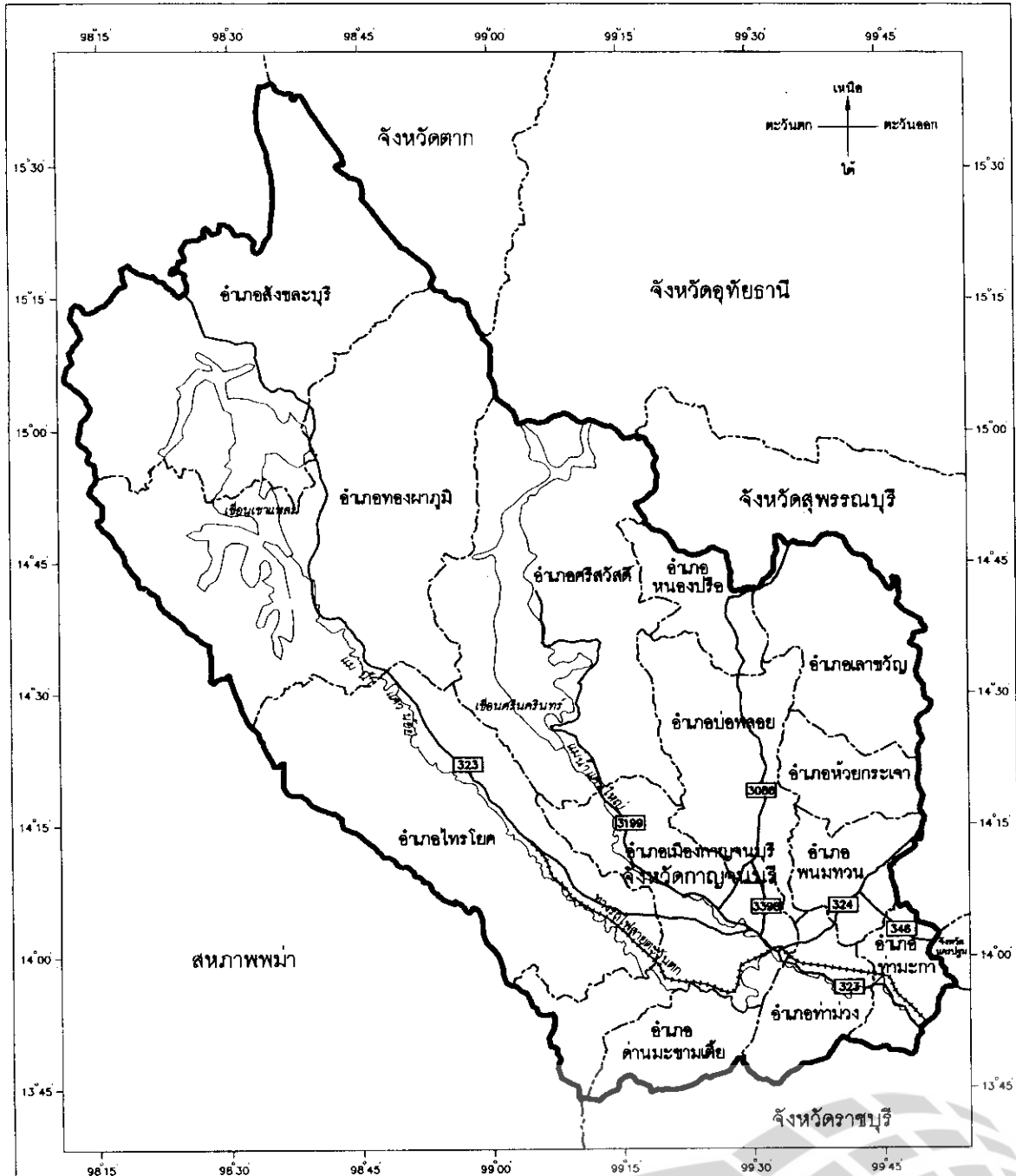
แผนที่ท้ายพระราชกฤษฎีกา

กำหนดเขตที่ดินที่จะทำการสำรวจเพื่อการวางและจัดทำผังเมืองรวม ในท้องที่ 72 จังหวัด พ.ศ. 2549







มาตราส่วน 1 : 1,000,000


0 10 20 40 60 กิโลเมตร

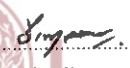
แผนที่หมายเลข 2/72



เครื่องหมาย

-  แนวเขตที่ดินที่จะทำการสำรวจเพื่อการวางและจัดทำผังเมืองรวม
-  เขตจังหวัด
-  เขตอำเภอ เขตกิ่งอำเภอ
-  ทางหลวงแผ่นดิน
-  ทางรถไฟ
-  แม่น้ำ คลอง ห้วย

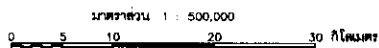
  
 (นายวิพัฒนา การย์บรรจบ)  
 ผู้อำนวยการสำนักวิศวกรรมผังเมือง

  
 (นายสุริวัตร กุลละวณิชย์)  
 อธิบดีกรมโยธาธิการและผังเมือง

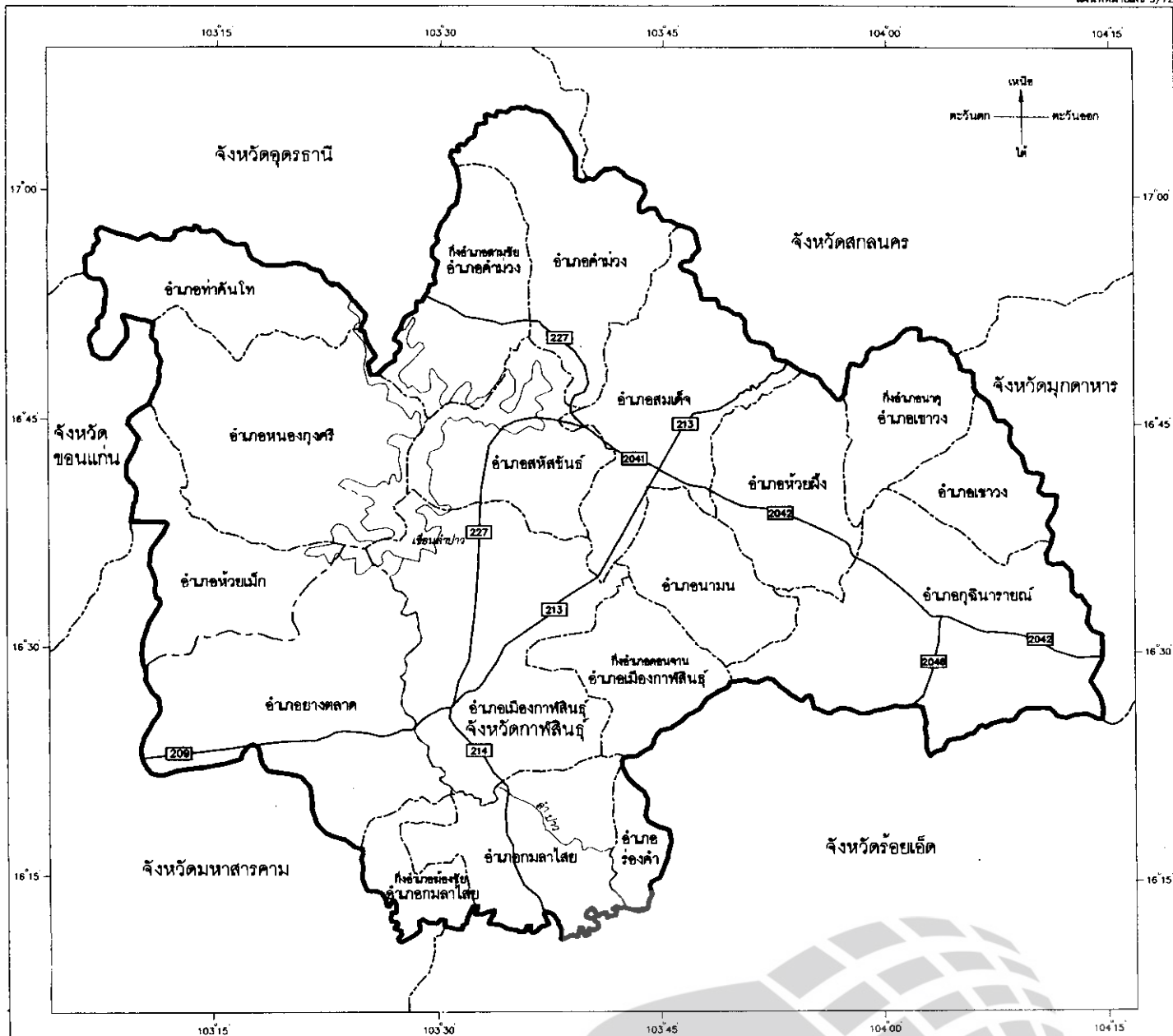
แผนที่ท้ายพระราชกฤษฎีกา

กำหนดเขตที่ดินที่จะทำการสำรวจเพื่อการวางและจัดทำผังเมืองรวม ในท้องที่ 72 จังหวัด

พ.ศ. 2549



แผนที่หมายเลข 3/72



เครื่องหมาย

- แนวเขตที่ดินที่จะทำการสำรวจเพื่อการวางและจัดทำผังเมืองรวม
- - - - - เขตจังหวัด
- · - · - เขตอำเภอ เขตกิ่งอำเภอ
- ทางหลวงแผ่นดิน
- ~ แม่น้ำ คลอง ห้วย

(นายวัฒนา การชัยบรรจบ)

ผู้อำนวยการสำนักวิศวกรรมผังเมือง

(นายวิระวัตร กุลละวณิช)

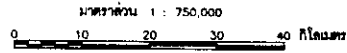
อธิบดีกรมโยธาธิการและผังเมือง



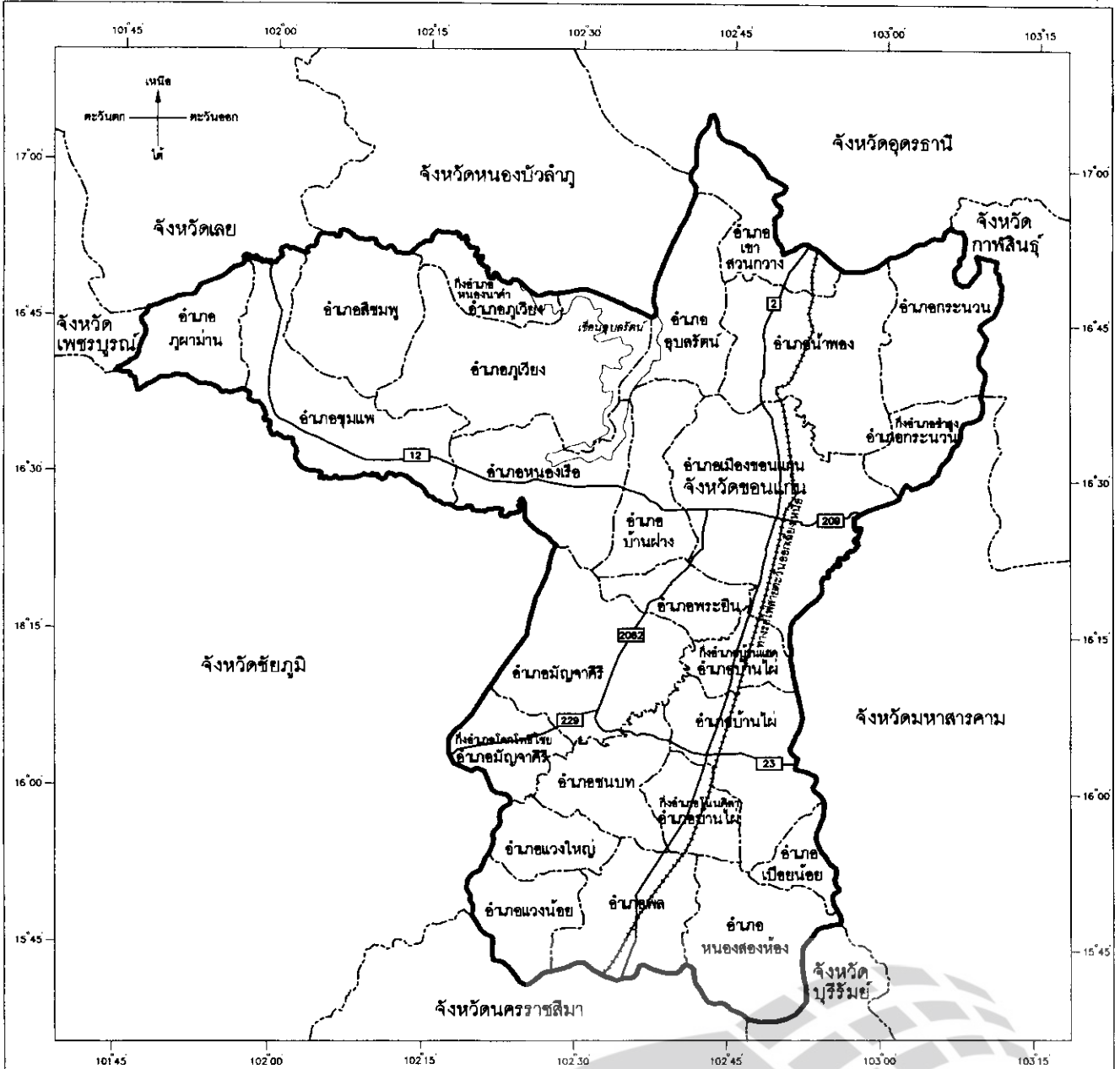
แผนที่ท้ายพระราชกฤษฎีกา

กำหนดเขตที่ดินที่จะทำการสำรวจเพื่อการวางและจัดทำผังเมืองรวม ในท้องที่ 72 จังหวัด

พ.ศ. 2549



แผนที่หมายเลข 5/72



เครื่องหมาย

- แนวเขตที่ดินที่จะทำการสำรวจเพื่อการวางและจัดทำผังเมืองรวม
- เขตจังหวัด
- เขตอำเภอ เขตกิ่งอำเภอ
- ทางหลวงแผ่นดิน
- ทางรถไฟ

(นายวัฒนา การยิบรระจ)

ผู้อำนวยการสำนักวิศวกรรมผังเมือง

(นายธีระวัตร กุลละวณิชย์)

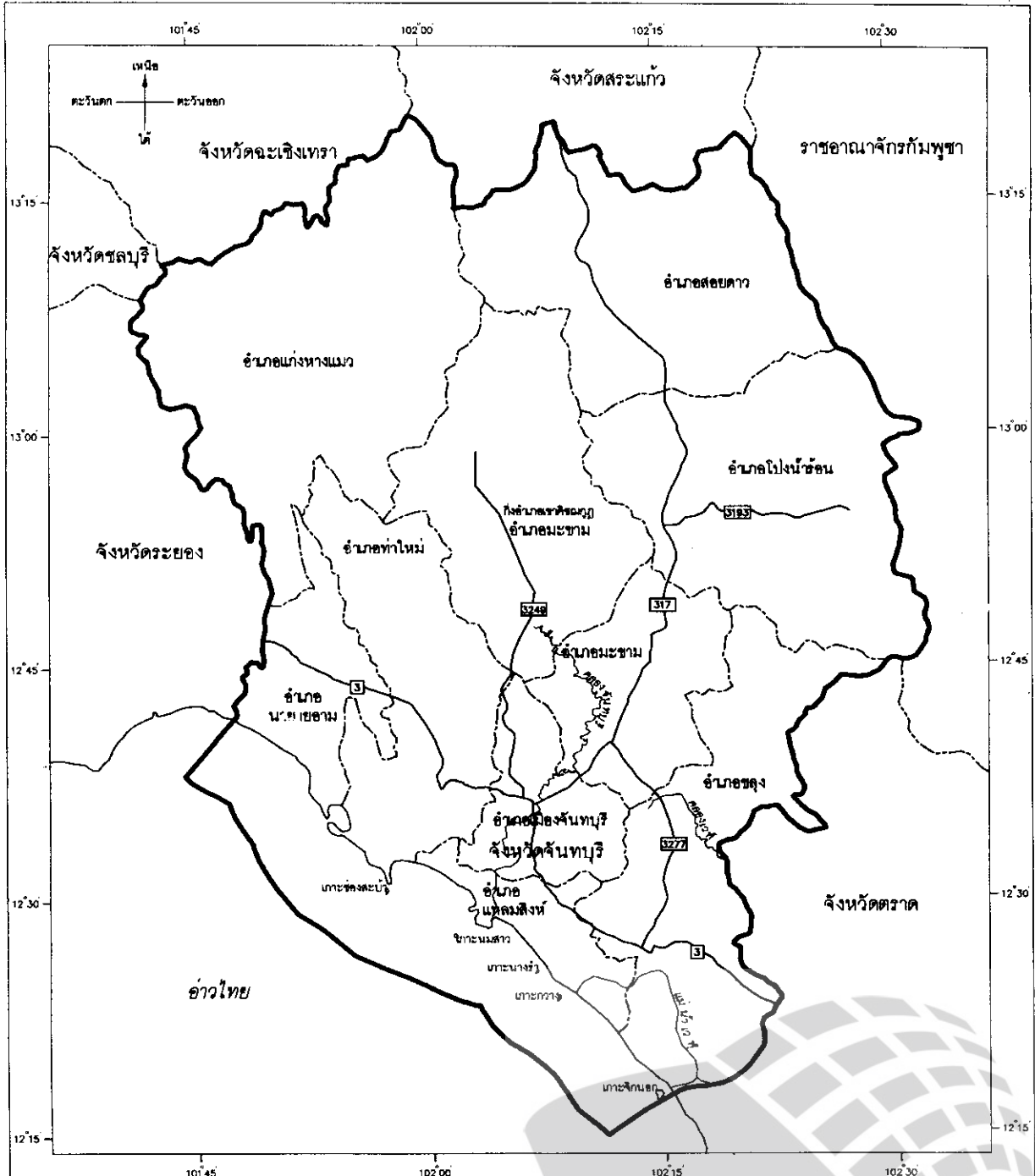
อธิบดีกรมโยธาธิการและผังเมือง

แผนที่ท้ายพระราชกฤษฎีกา

กำหนดเขตที่ดินที่จะทำการสำรวจเพื่อการวางและจัดทำผังเมืองรวม ในท้องที่ 72 จังหวัด พ.ศ. 2549

มาตราส่วน 1 : 500,000  
0 5 10 20 30 กิโลเมตร

แผนที่หมายเลข 6/72



เครื่องหมาย

- แนวเขตที่ดินที่จะทำการสำรวจเพื่อการวางและจัดทำผังเมืองรวม
- - - เขตจังหวัด
- - - เขตอำเภอ เขตกิ่งอำเภอ
- ทางหลวงแผ่นดิน
- ~ แม่น้ำ คลอง ห้วย



*[Signature]*  
(นายวิมลนาท การยบรรจบ)  
ผู้อำนวยการสำนักวิศวกรรมผังเมือง

*[Signature]*  
(นายสุระวัตร กุลละวณิช)  
อธิบดีกรมโยธาธิการและผังเมือง

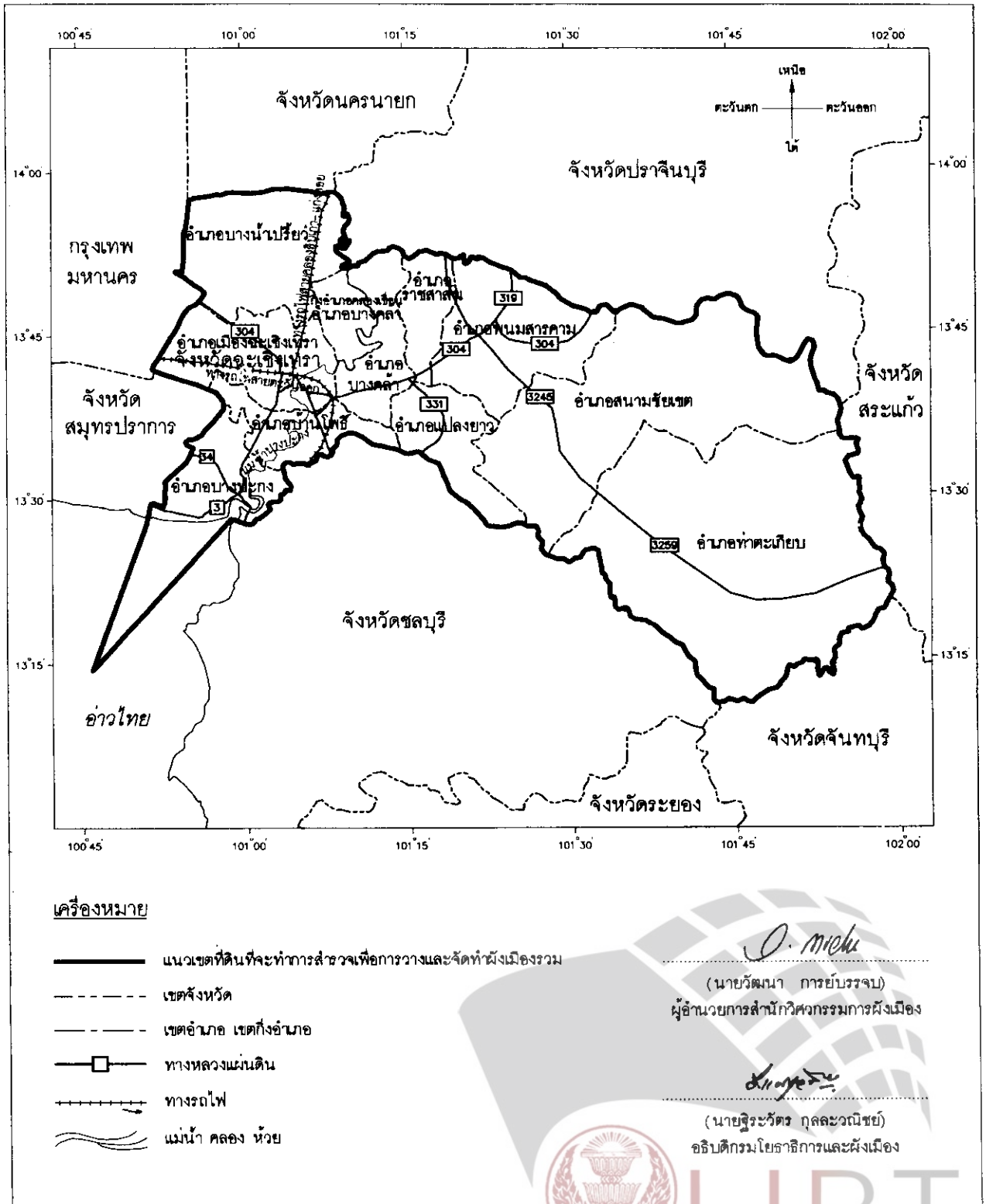
แผนที่ท้ายพระราชกฤษฎีกา

กำหนดเขตที่ดินที่จะทำการสำรวจเพื่อการวางและจัดทำผังเมืองรวม ในท้องที่ 72 จังหวัด

พ.ศ. 2549

มาตราส่วน 1 : 750,000  
0 10 20 30 40 กิโลเมตร


แผนที่หมายเลข 7/72



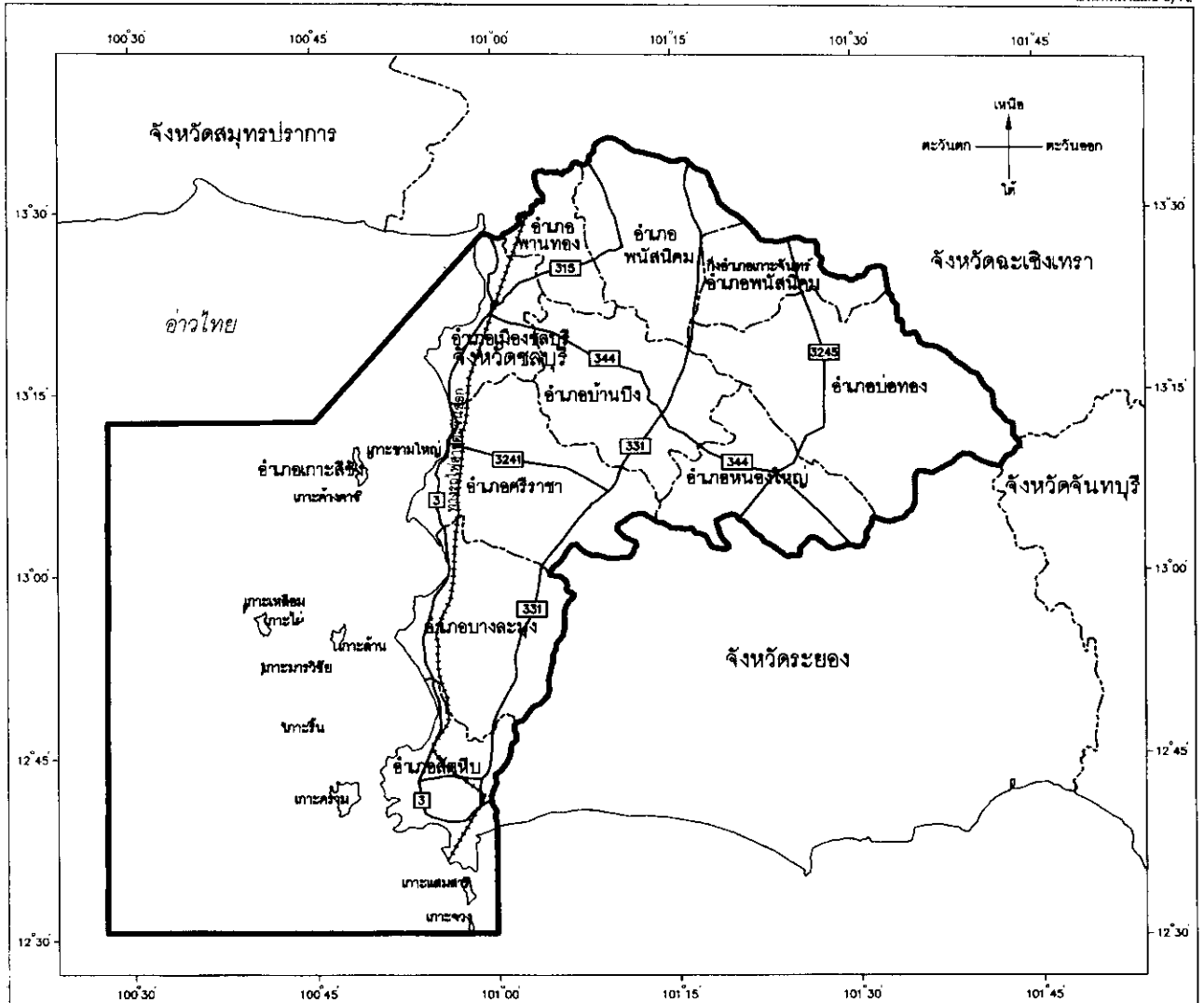
แผนที่ท้ายพระราชกฤษฎีกา

กำหนดเขตที่ดินที่จะทำการสำรวจเพื่อการวางและจัดทำผังเมืองรวม ในท้องที่ 72 อำเภอ

พ.ศ. 2549



แผนที่หมายเลข ๘/72



เครื่องหมาย

- แนวเขตที่ดินที่จะทำการสำรวจเพื่อการวางและจัดทำผังเมืองรวม
- - - - - เขตจังหวัด
- - - - - เขตอำเภอ เขตกิ่งอำเภอ
- ทางหลวงแผ่นดิน
- +++++ ทางรถไฟ

(นายวิมลนา การยัมบรรจบ)

ผู้อำนวยการสำนักวิศวกรรมผังเมือง

(นายสุระวัตร กุลละวณิชย์)

อธิบดีกรมโยธาธิการและผังเมือง



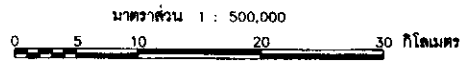
LIART

Legislative Institutional Repository of Thailand

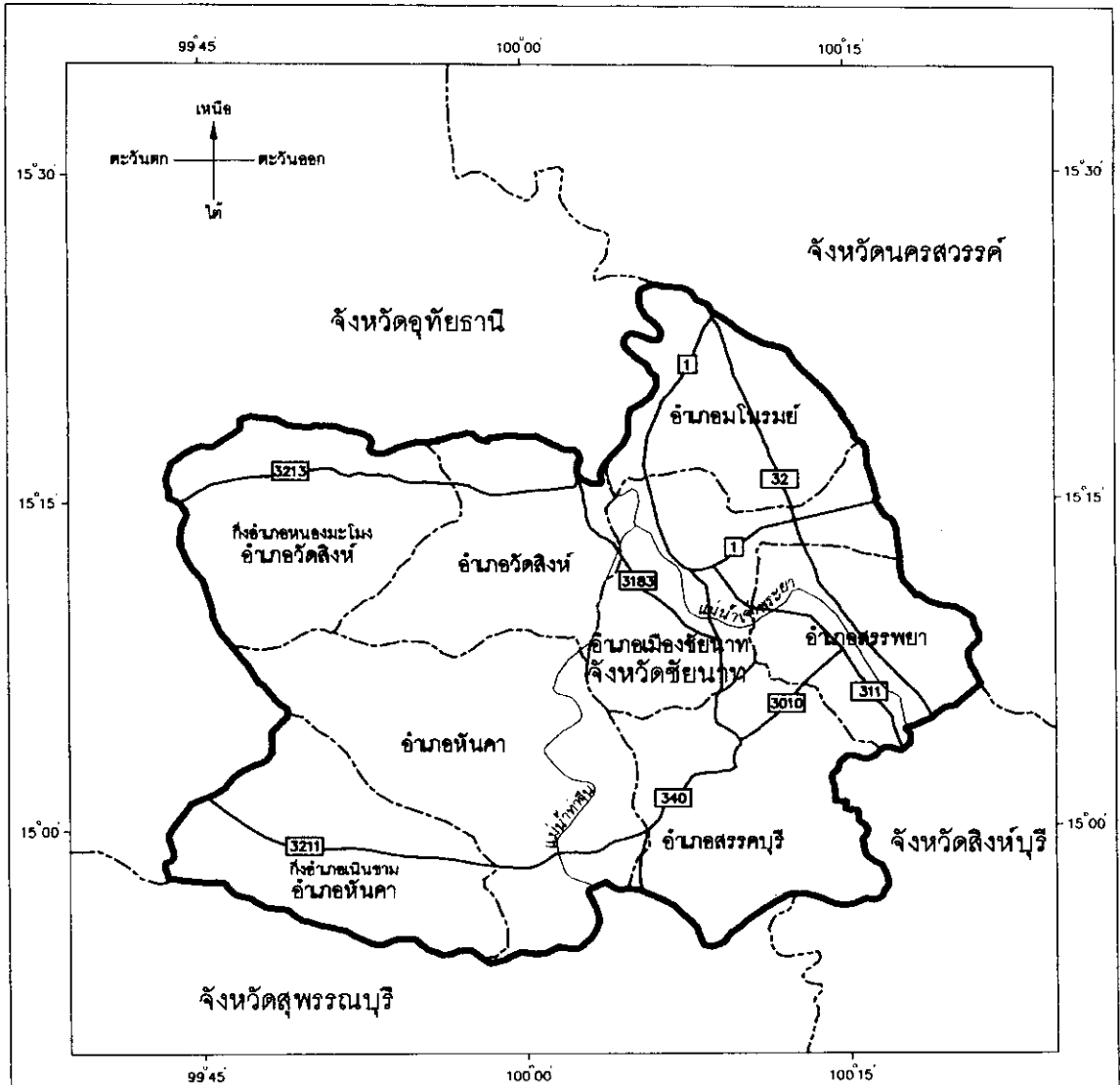
# แผนที่ท้ายพระราชกฤษฎีกา

กำหนดเขตที่ดินที่จะทำการสำรวจเพื่อการวางและจัดทำผังเมืองรวม ในท้องที่ 72 จังหวัด

พ.ศ. 2549



แผนที่หมายเลข 9/72



## เครื่องหมาย

- แนวเขตที่ดินที่จะทำการสำรวจเพื่อการวางและจัดทำผังเมืองรวม
- เขตจังหวัด
- เขตอำเภอ เขตกิ่งอำเภอ
- ทางหลวงแผ่นดิน
- แม่น้ำ คลอง ห้วย

(นายวัฒนา การย์บรรจบ)  
ผู้อำนวยการสำนักวิศวกรรมผังเมือง

(นายสุระวัตร กุลละวณิชย์)  
อธิบดีกรมโยธาธิการและผังเมือง

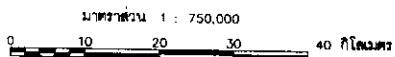


LIPT

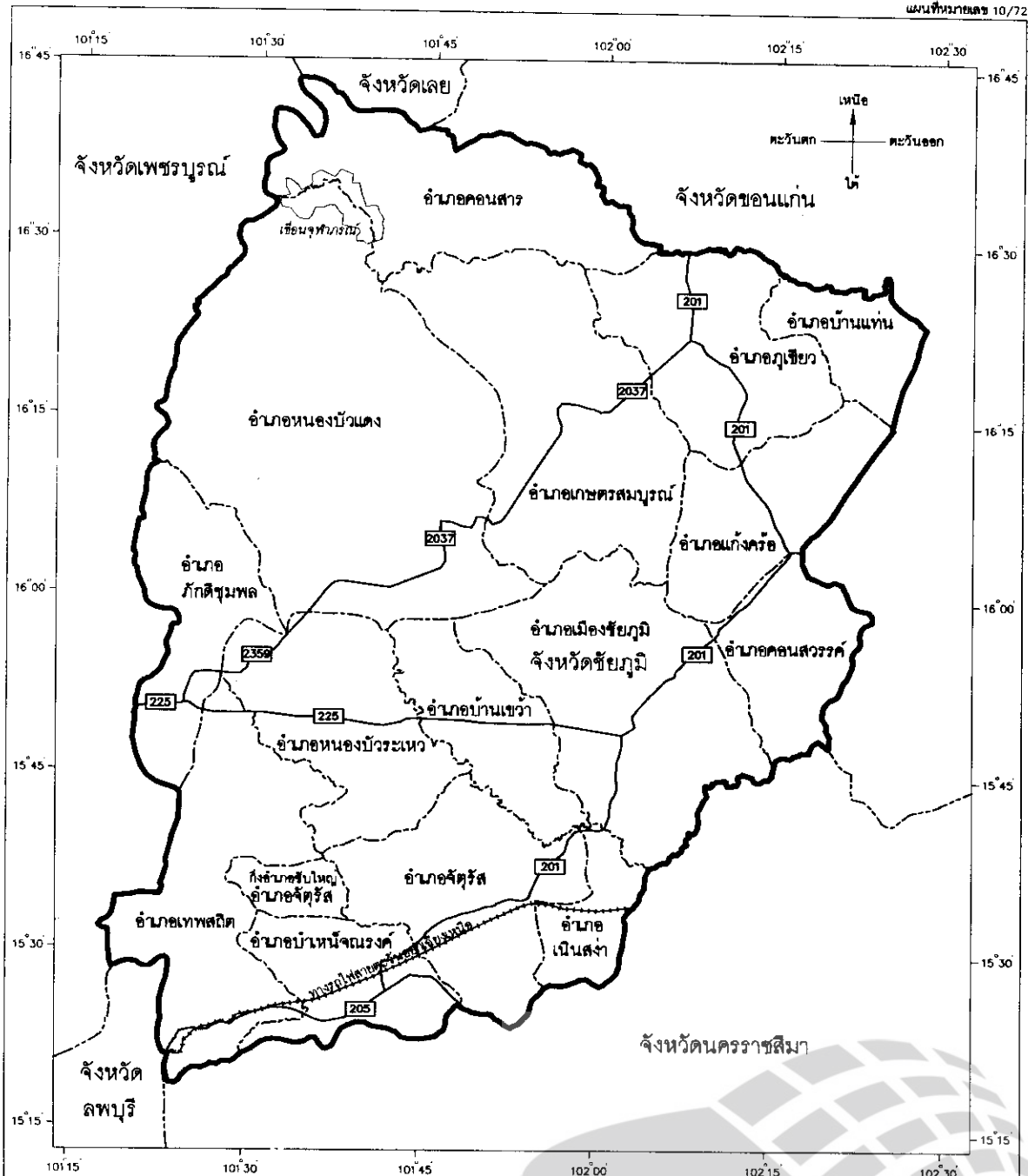
แผนที่ท้ายพระราชกฤษฎีกา

กำหนดเขตที่ดินที่จะทำการสำรวจเพื่อการวางและจัดทำผังเมืองรวม ในท้องที่ 72 จังหวัด

พ.ศ. 2549



แผนที่หมายเลข 10/72



เครื่องหมาย

- แนวเขตที่ดินที่จะทำการสำรวจเพื่อการวางและจัดทำผังเมืองรวม
- - - - - เขตจังหวัด
- - - - - เขตอำเภอ เขตกิ่งอำเภอ
- ทางหลวงแผ่นดิน
- + + + + + ทางรถไฟ

*(Signature)*  
(นายวิมลนา การยรรยง)  
ผู้อำนวยการสำนักวิศวกรรมผังเมือง

*(Signature)*  
(นายจิระวัตร กุลละวณิชย์)  
อธิบดีกรมโยธาธิการและผังเมือง







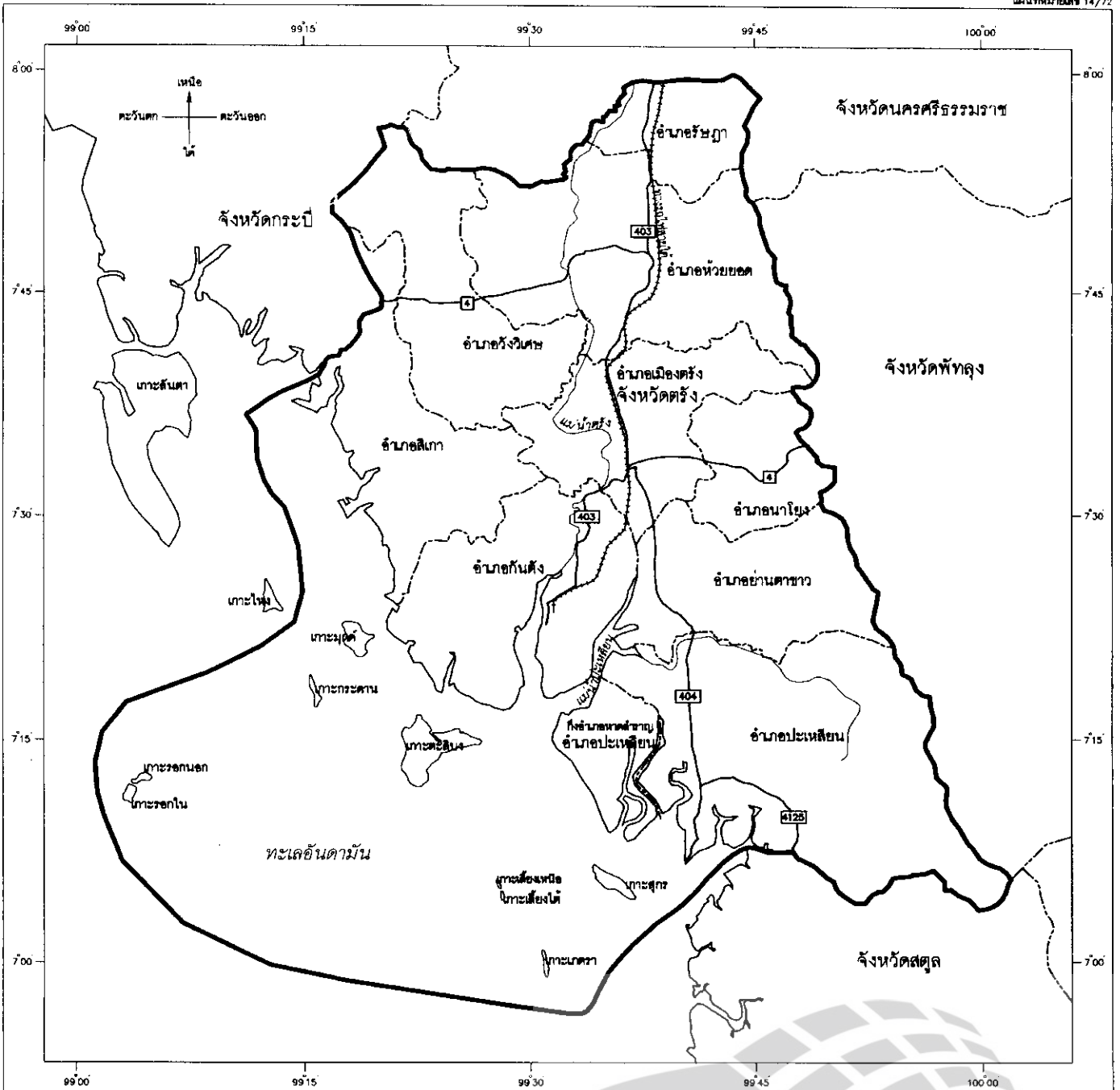
แผนที่ท้ายพระราชกฤษฎีกา

กำหนดเขตที่ดินที่จะทำการสำรวจเพื่อการวางและจัดทำผังเมืองรวม ในท้องที่ 72 จังหวัด

พ.ศ. 2549

มาตราส่วน 1 : 500,000  
0 5 10 20 30 กิโลเมตร

แผนที่หมายเลข 14/72



เครื่องหมาย

- แนวเขตที่ดินที่จะทำการสำรวจเพื่อการวางและจัดทำผังเมืองรวม
- - - เขตจังหวัด
- · - · - เขตอำเภอ เขตกิ่งอำเภอ
- ทางหลวงแผ่นดิน
- +—+—+ ทางรถไฟ
- ~ แม่น้ำ คลอง ห้วย

*[Signature]*

(นายวัฒนา กอารักษ์บรรจบ)

ผู้อำนวยการสำนักวิศวกรรมการผังเมือง



*[Signature]*

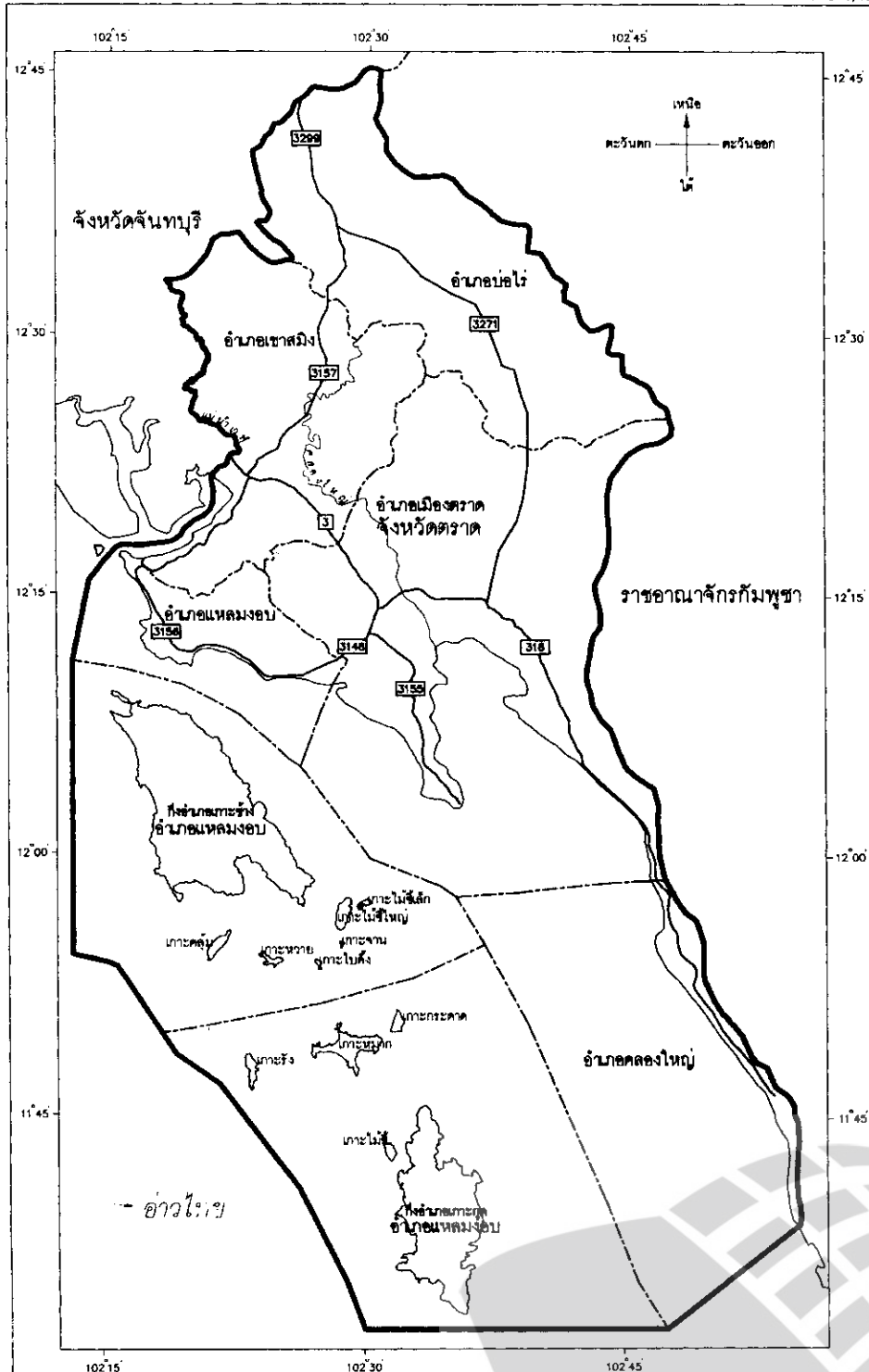
(นายสุระวัตร กุลละวณิชย์)

อธิบดีกรมโยธาธิการและผังเมือง

แผนที่ท้ายพระราชกฤษฎีกา  
กำหนดเขตที่ดินที่จะทำการสำรวจเพื่อการวางและจัดทำผังเมืองรวม ในท้องที่ 72 จังหวัด  
พ.ศ. 2549

มาตราส่วน 1 : 500,000  
0 5 10 20 30 กิโลเมตร

แผนที่หมายเลข 15/72



- เครื่องหมาย
- แนวเขตที่ดินที่จะทำการสำรวจเพื่อการวางและจัดทำผังเมืองรวม
  - เขตจังหวัด
  - เขตอำเภอ เขตกิ่งอำเภอ
  - ทางหลวงแผ่นดิน
  - แม่น้ำ คลอง ห้วย

*(Signature)*  
(นายวัฒนา การย์บรรจบ)  
ผู้อำนวยการสำนักวิศวกรรมผังเมือง

*(Signature)*  
(นายสุระวัตร กุลละวณิชย์)  
อธิบดีกรมโยธาธิการและผังเมือง



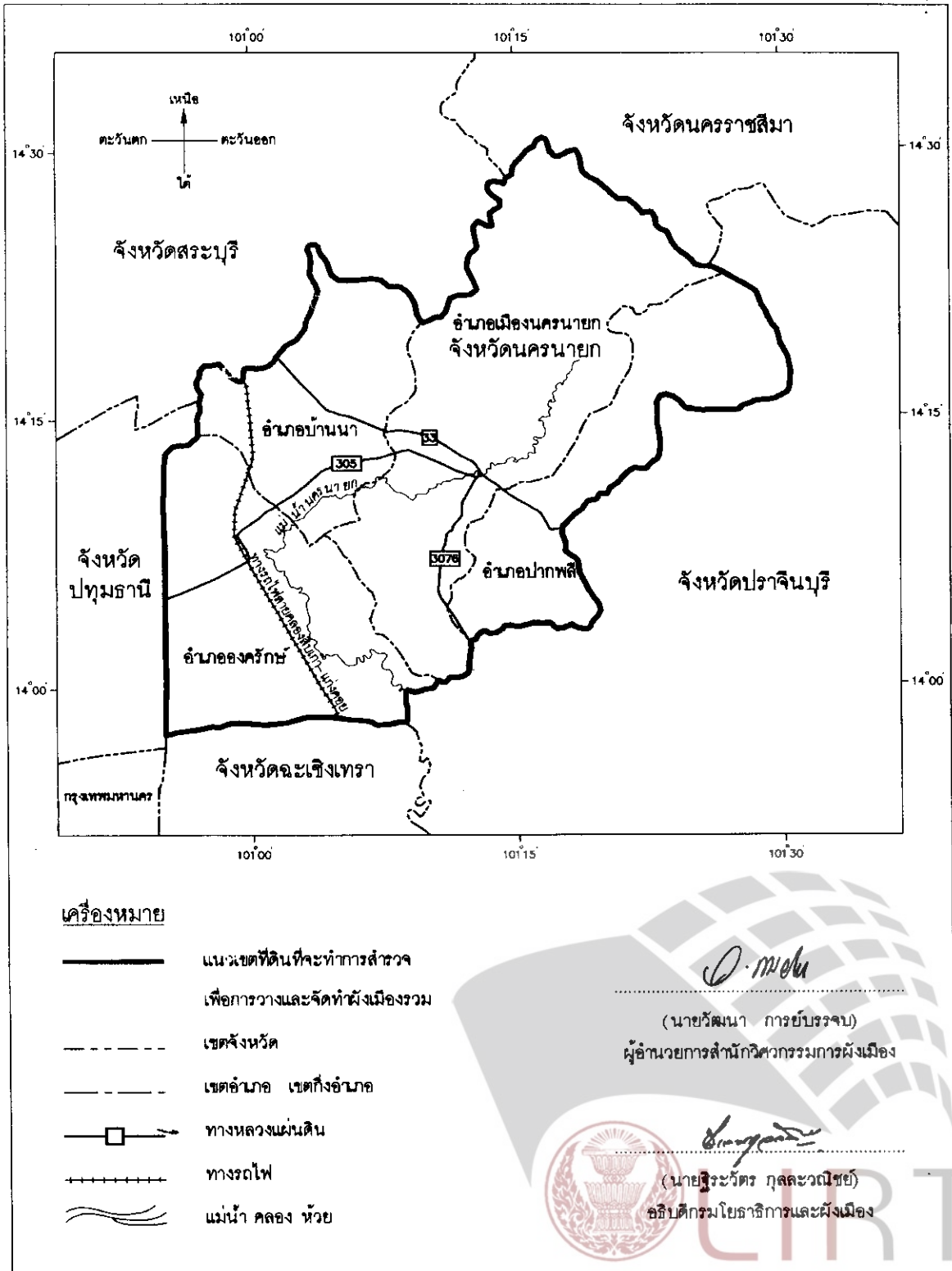
แผนที่ท้ายพระราชกฤษฎีกา

กำหนดเขตที่ดินที่จะทำการสำรวจเพื่อการวางและจัดทำผังเมืองรวม ในท้องที่ 72 จังหวัด

พ.ศ. 2549

มาตราส่วน 1 : 500,000  
0 5 10 20 30 กิโลเมตร

แผนที่หมายเลข 17/72





แผนที่ท้ายพระราชกฤษฎีกา

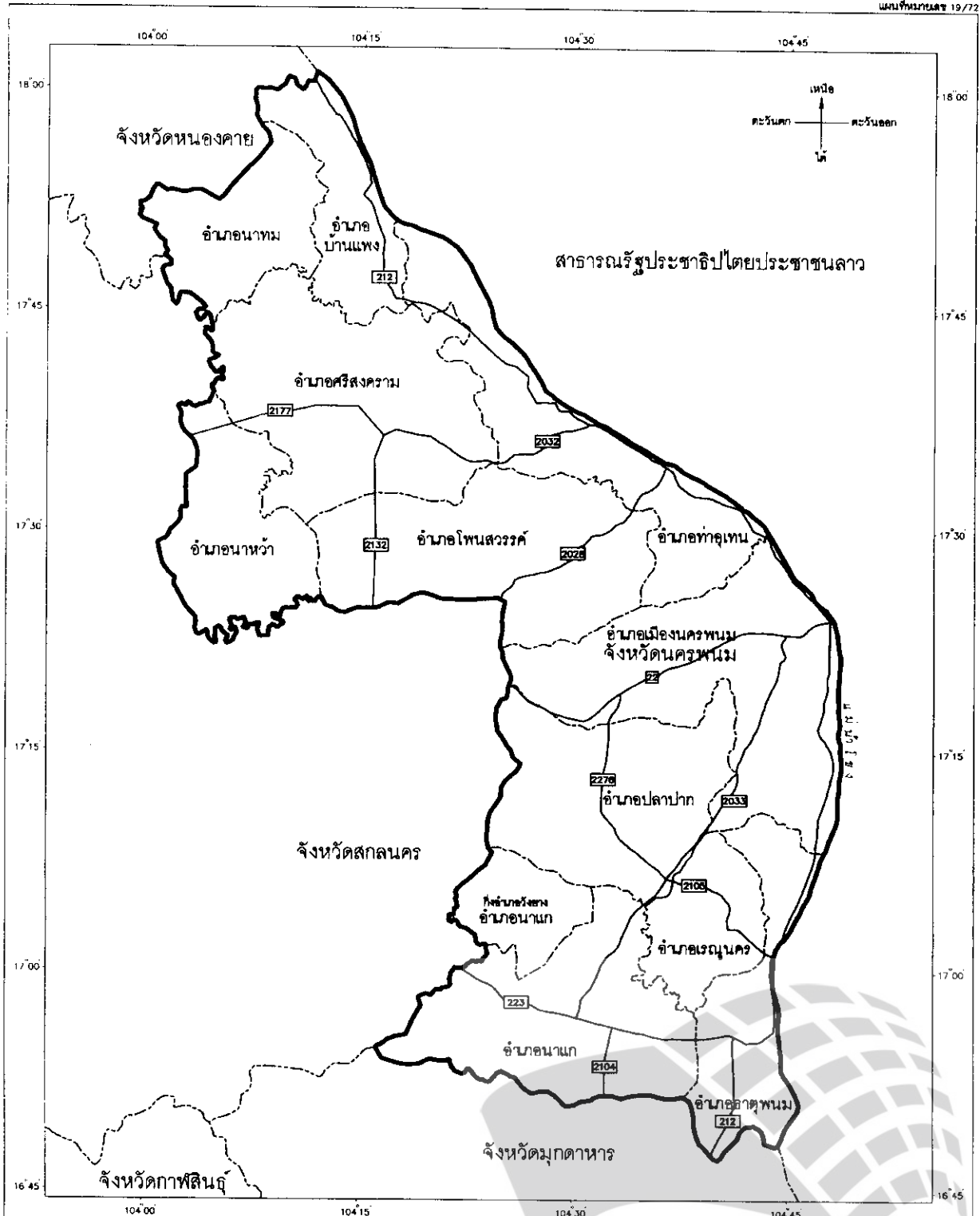
กำหนดเขตที่ดินที่จะทำการสำรวจเพื่อการวางและจัดทำผังเมืองรวม ในท้องที่ 72 จังหวัด

พ.ศ. 2549

มาตราส่วน 1 : 500,000

0 5 10 20 30 กิโลเมตร

แผนที่หมายเลข 19/72



เครื่องหมาย

- แนวเขตที่ดินที่จะทำการสำรวจเพื่อการวางและจัดทำผังเมืองรวม
- - - - - เขตจังหวัด
- - - - - เขตอำเภอ เขตกิ่งอำเภอ
- □ — ทางหลวงแผ่นดิน
- ~ ~ ~ แม่น้ำ คลอง หนอง



*O. mola*  
(นายวิมลนา การย์บรรจมา)  
ผู้อำนวยการสำนักวิศวกรรมผังเมือง

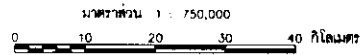
*Siraporn*  
(นายธีระวัตร กุลละวณิชย์)  
อธิบดีกรมโยธาธิการและผังเมือง



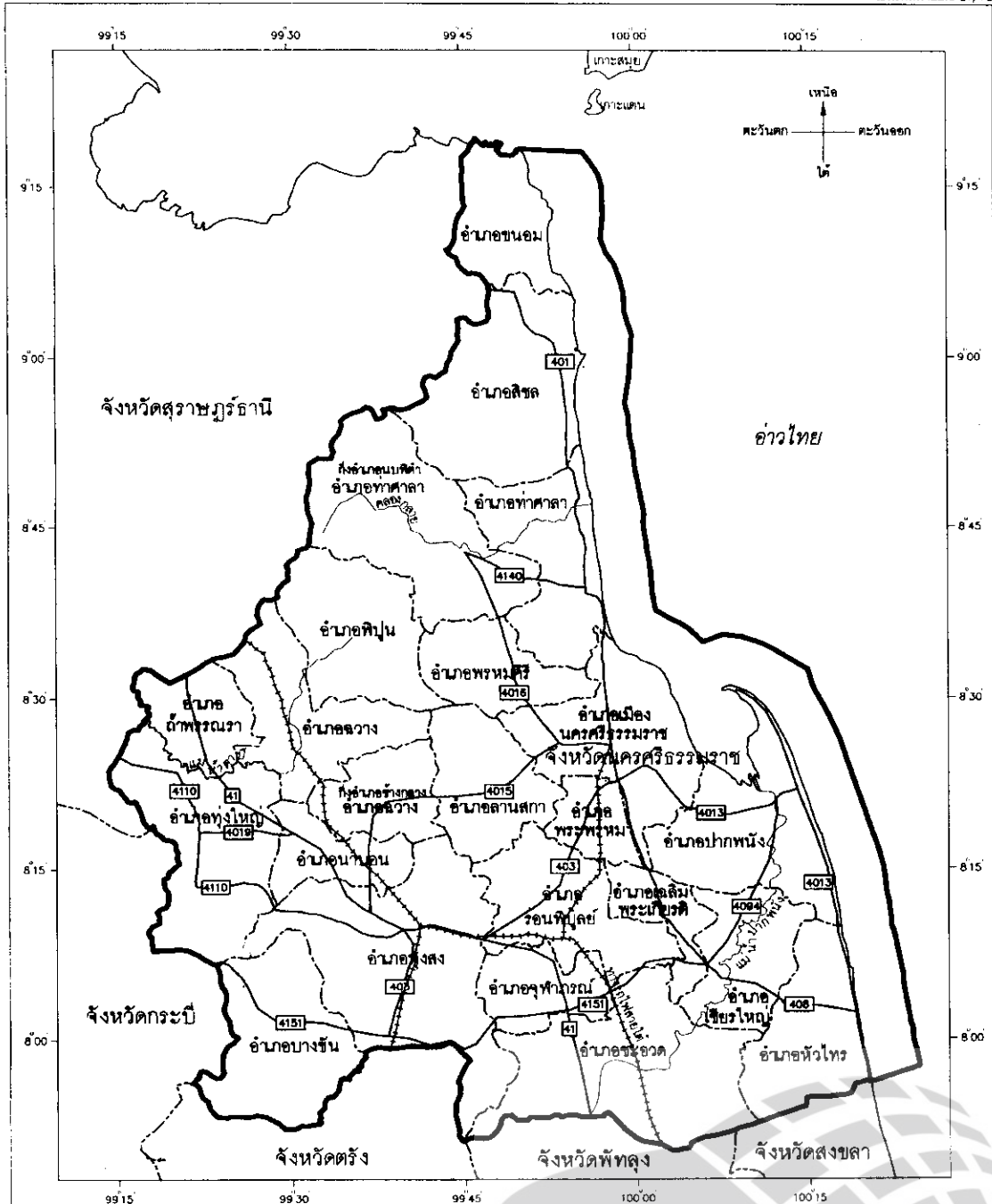
แผนที่ท้ายพระราชกฤษฎีกา

กำหนดเขตที่ดินที่จะทำการสำรวจเพื่อการวางและจัดทำผังเมืองรวม ในท้องที่ 72 จังหวัด

พ.ศ. 2549



แผนที่หมายเลข 21/72



เครื่องหมาย

- แนวเขตที่ดินที่จะทำการสำรวจเพื่อการวางและจัดทำผังเมืองรวม
- - - - - เขตจังหวัด
- - - - - เขตอำเภอ เขตกิ่งอำเภอ
- □ — ทางหลวงแผ่นดิน
- +++++ ทางรถไฟ
- ~~~~~ แม่น้ำ คลอง ห้วย

*J. Migha*

(นายวัฒนา การยัมปราชญ์)

ผู้อำนวยการสำนักวิศวกรรมผังเมือง

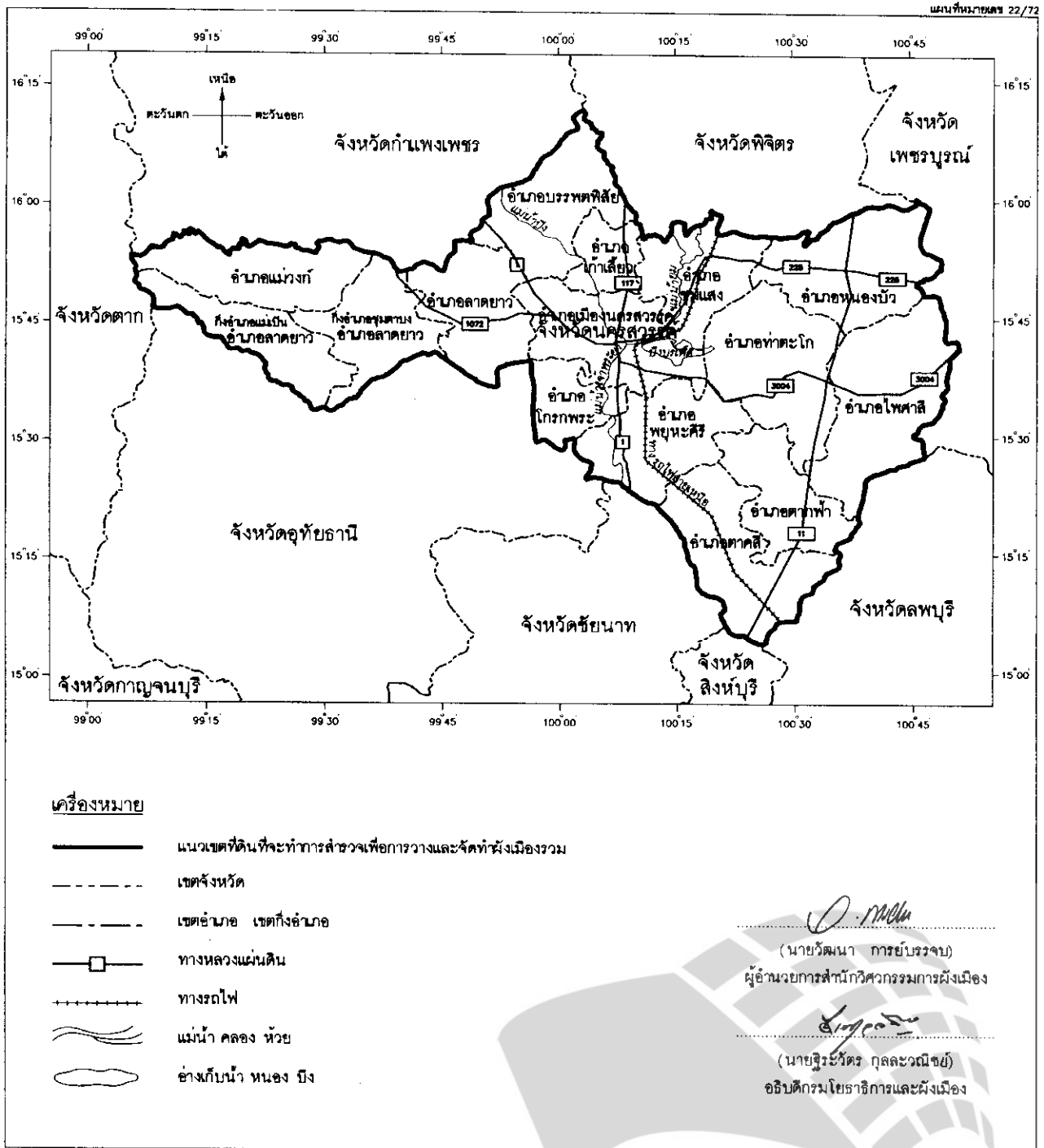
*S. Srisawat*

(นายสุริวัตร กุลละวณิชย์)

อธิบดีกรมโยธาธิการและผังเมือง

แผนที่ท้ายพระราชกฤษฎีกา  
กำหนดเขตที่ดินที่จะทำการสำรวจเพื่อการวางและจัดทำผังเมืองรวม ในท้องที่ 72 จังหวัด  
พ.ศ. 2549

มาตราส่วน 1 : 1,000,000  
0 10 20 40 60 กิโลเมตร

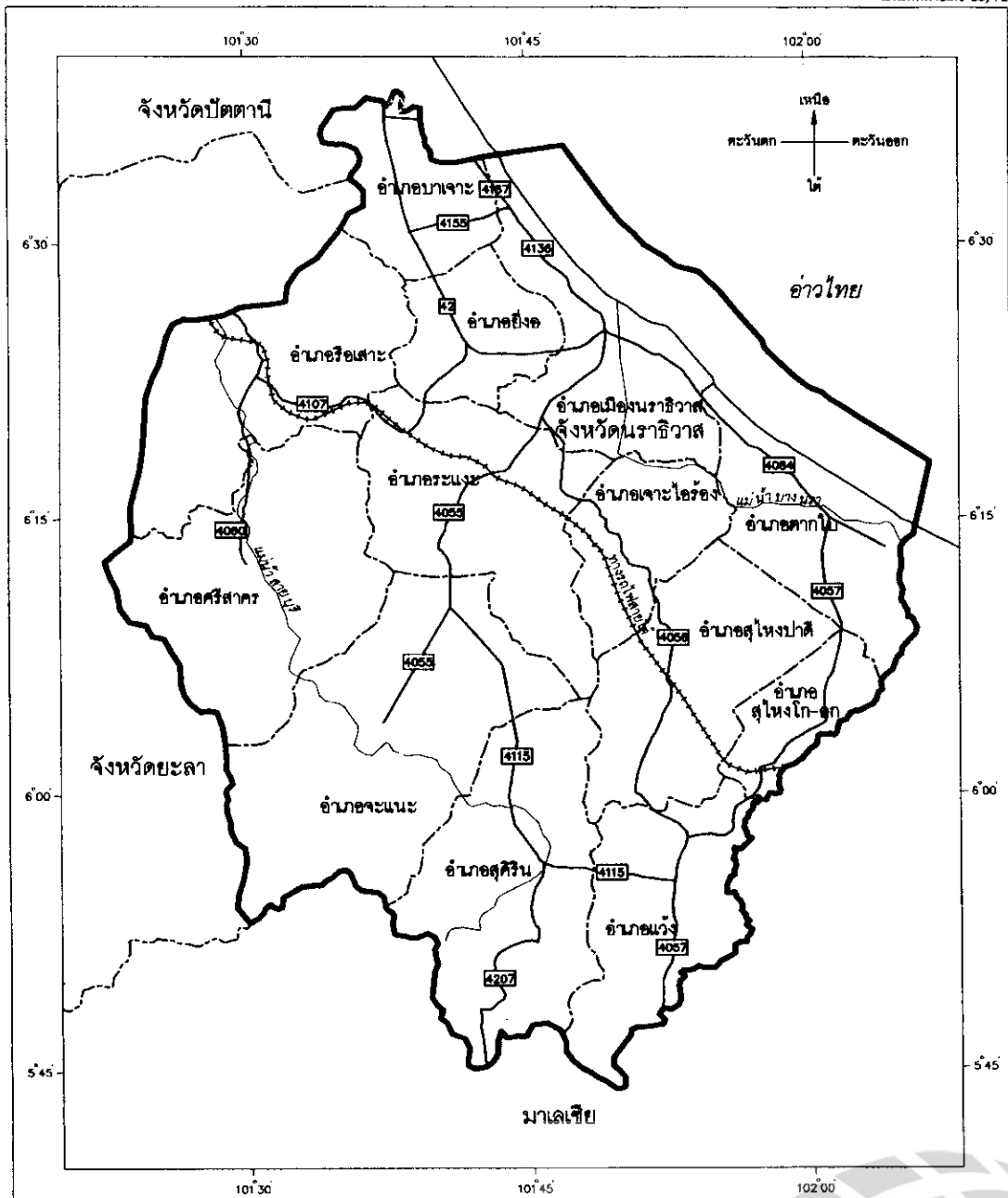


LIART

แผนที่ท้ายพระราชกฤษฎีกา  
กำหนดเขตที่ดินที่จะทำการสำรวจเพื่อการวางและจัดทำผังเมืองรวม ในท้องที่ 72 จังหวัด  
พ.ศ. 2549

มาตราส่วน 1 : 500,000  
0 5 10 20 30 กิโลเมตร

แผนที่หมายเลข 23/72



เครื่องหมาย

- แนวเขตที่ดินที่จะทำการสำรวจเพื่อการวางและจัดทำผังเมืองรวม
- เขตจังหวัด
- เขตอำเภอ เขตกิ่งอำเภอ
- ทางหลวงแผ่นดิน
- ทางรถไฟ
- แม่น้ำ คลอง ห้วย

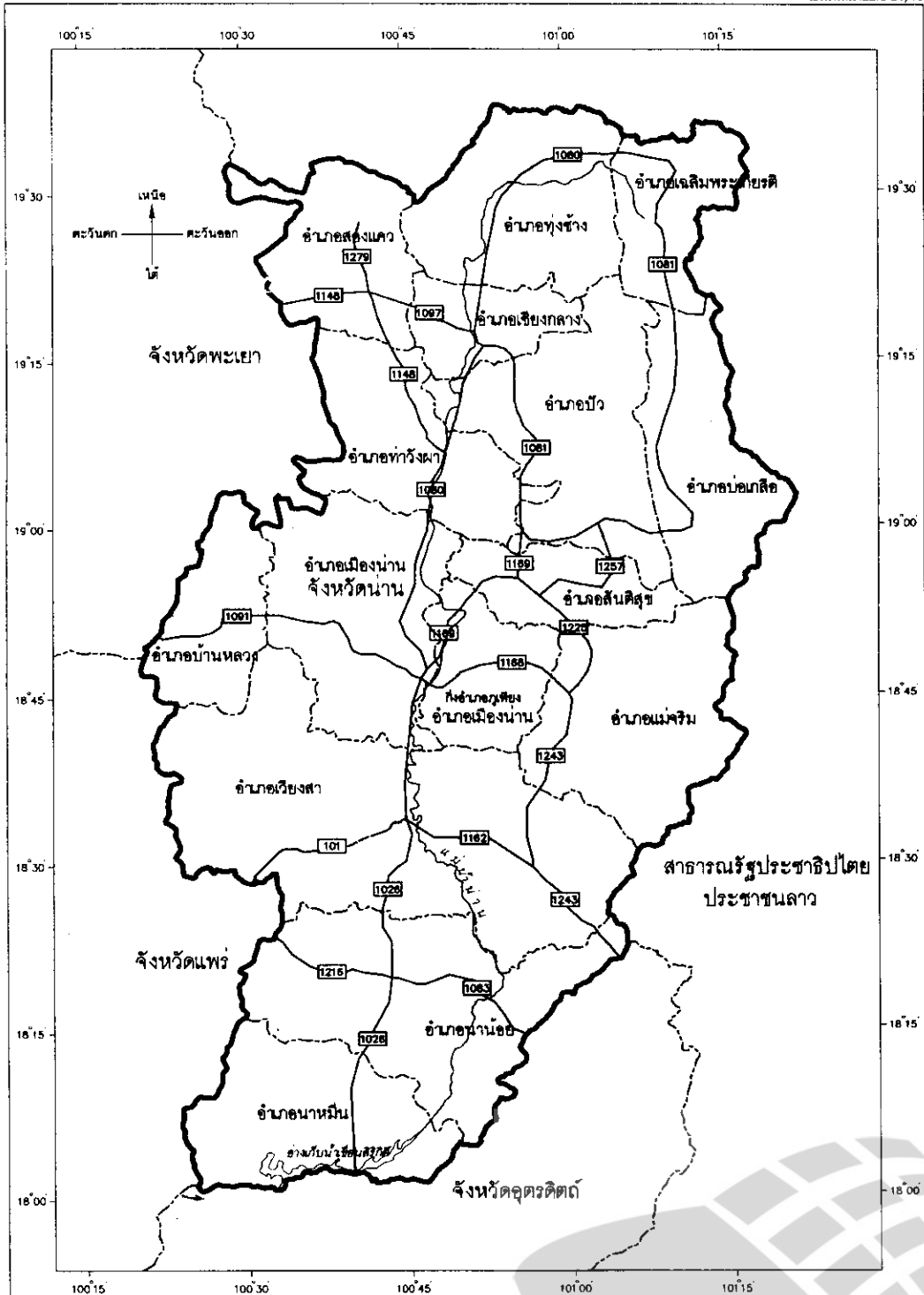
(นายวัฒนา การยัมบรจบ)  
ผู้อำนวยการสำนักวิศวกรรมผังเมือง

(นายธีระวัตร กุลละวณิชย์)  
อธิบดีกรมโยธาธิการและผังเมือง


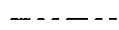
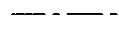
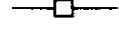


แผนที่ท้ายพระราชกฤษฎีกา  
กำหนดเขตที่ดินที่จะทำการสำรวจเพื่อการวางและจัดทำผังเมืองรวม ในท้องที่ 72 จังหวัด  
พ.ศ. 2549

มาตราส่วน 1 : 750,000  
0 10 20 30 40 กิโลเมตร

แผนที่หมายเลข 24/72



เครื่องหมาย

-  แนวเขตที่ดินที่จะทำการสำรวจเพื่อการวางและจัดทำผังเมืองรวม
-  เขตจังหวัด
-  เขตอำเภอ เขตกิ่งอำเภอ
-  ทางหลวงแผ่นดิน
-  แม่น้ำ คลอง ห้วย
-  อ่างเก็บน้ำหนอง บึง

*D. Mee*  
(นายวัฒนา การย์บรรจบ)  
ผู้อำนวยการสำนักวิศวกรรมผังเมือง  
*Surapong*  
(นายจิระวิตร กุลละวณิชย์)  
อธิบดีกรมโยธาธิการและผังเมือง



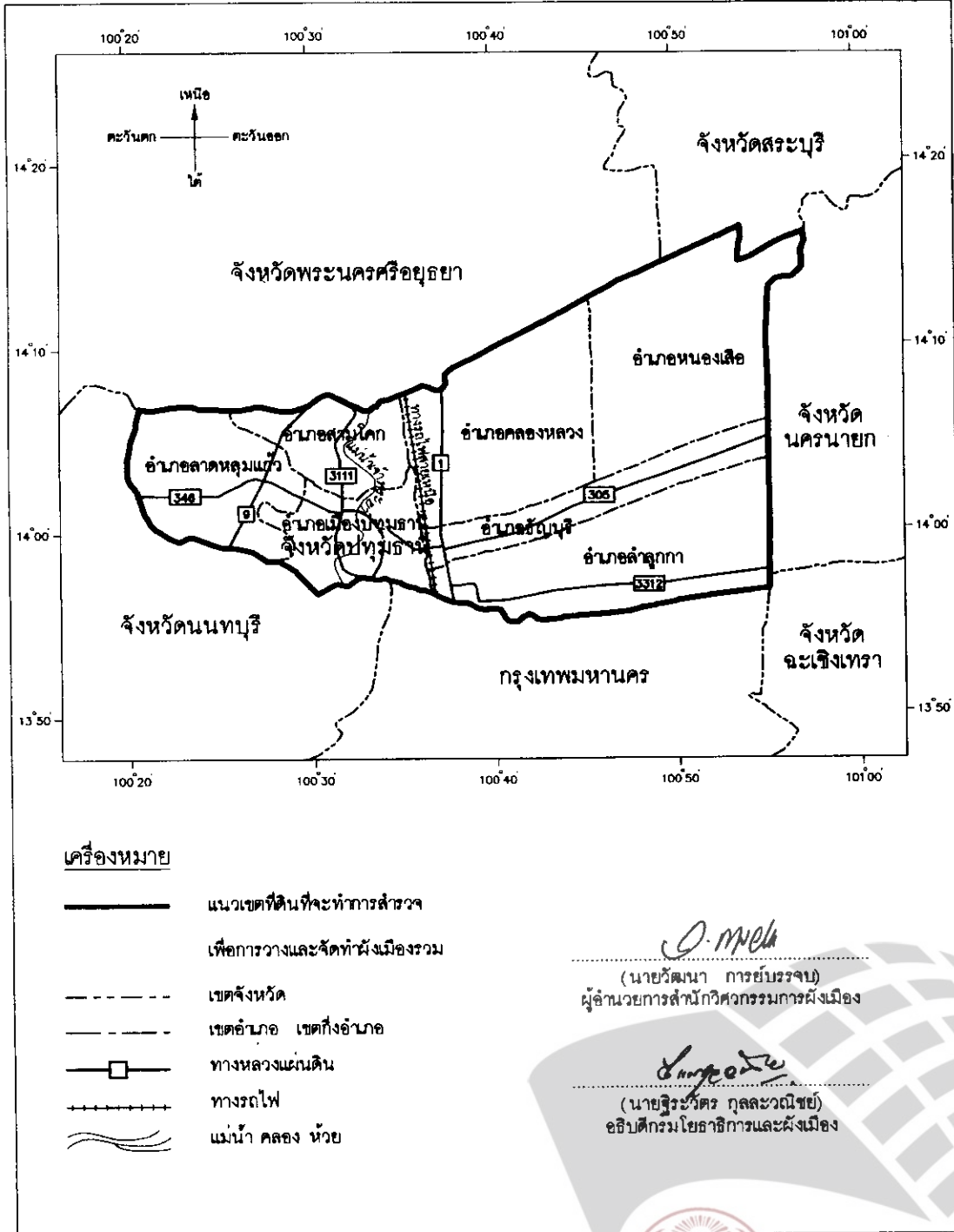
แผนที่ท้ายพระราชกฤษฎีกา

กำหนดเขตที่ดินที่จะทำการสำรวจเพื่อการวางและจัดทำผังเมืองรวม ในท้องที่ 72 จังหวัด

พ.ศ. 2549

มาตราส่วน 1 : 500,000  
0 5 10 20 30 กิโลเมตร

แผนที่หมายเลข 26/72



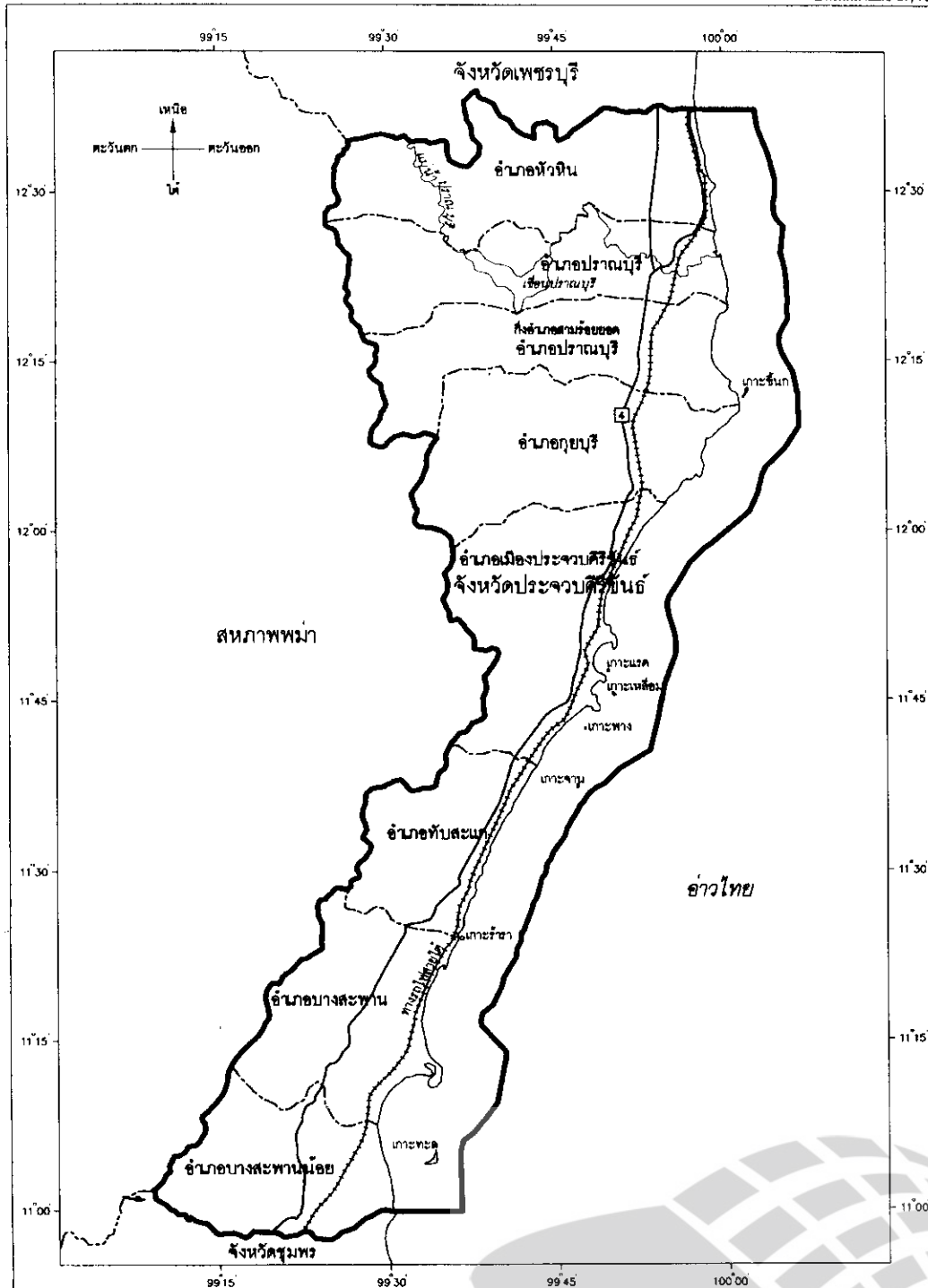
*D. Mela*  
(นายวิวัฒนา การย์บรรจวบ)  
ผู้อำนวยการสำนักวิศวกรรมผังเมือง

*Suphachoke*  
(นายสุระวัตร กุลละวณิชย์)  
อธิบดีกรมโยธาธิการและผังเมือง



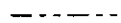



แผนที่ท้ายพระราชกฤษฎีกา  
กำหนดเขตที่ดินที่จะทำการสำรวจเพื่อการวางและจัดทำผังเมืองรวม ในท้องที่ 72 จังหวัด  
พ.ศ. 2549


มาตราส่วน 1 : 750,000  
0 10 20 30 40 กิโลเมตร


แผนที่หมายเลข 27/72



เครื่องหมาย

-  แนวเขตที่ดินที่จะทำการสำรวจเพื่อการวางและจัดทำผังเมืองรวม
-  เขตจังหวัด
-  เขตอำเภอ เขตกิ่งอำเภอ
-  ทางหลวงแผ่นดิน
-  ทางรถไฟ
-  แม่น้ำ คลอง ห้วย

  
(นายวิวัฒนา การยัมบรรจบ)  
ผู้อำนวยการสำนักวิศวกรรมผังเมือง

  
(นายสุระวัตร กุลละวณิชย์)  
อธิบดีกรมโยธาธิการและผังเมือง

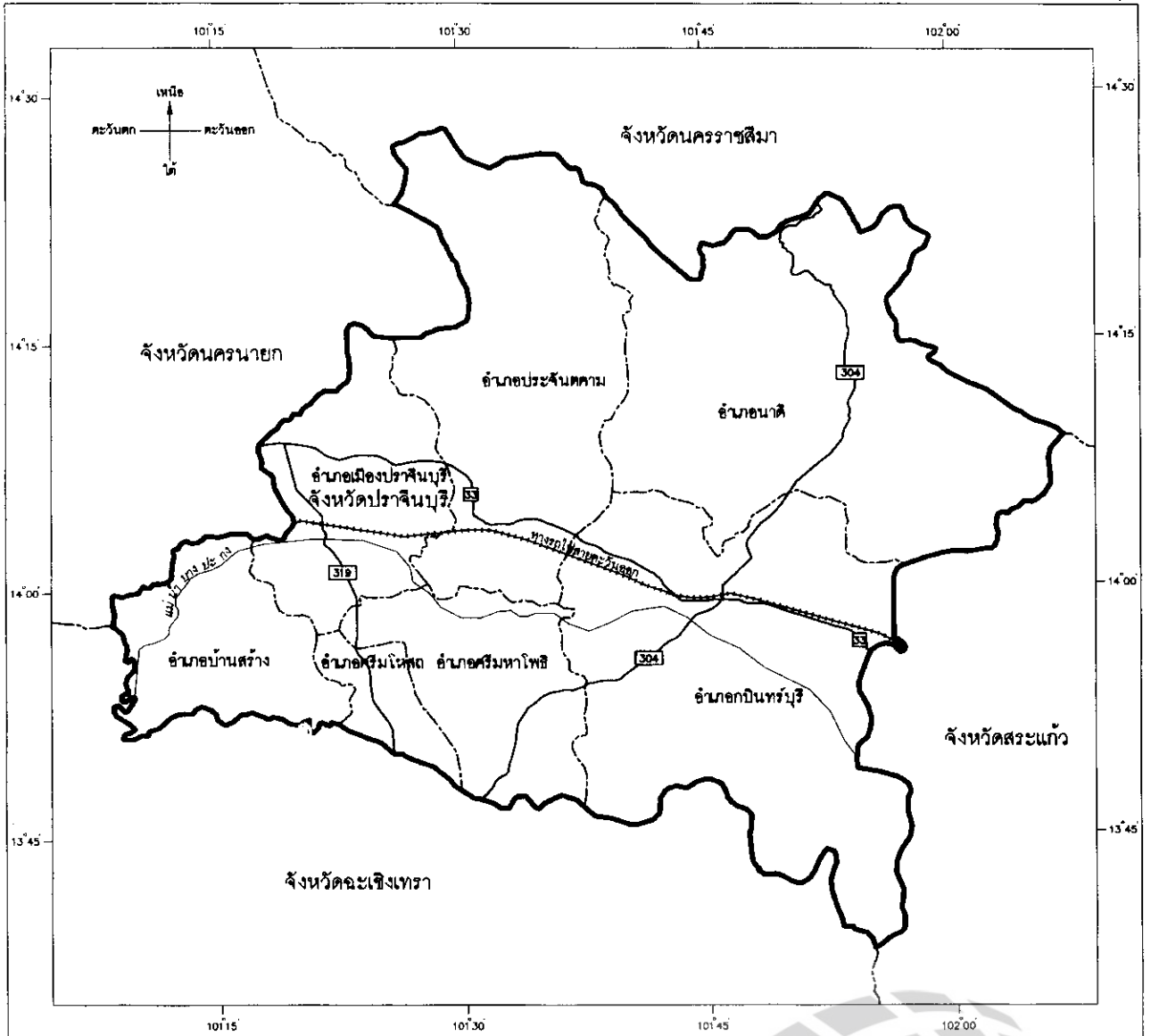
แผนที่ท้ายพระราชกฤษฎีกา

กำหนดเขตที่ดินที่จะทำการสำรวจเพื่อการวางและจัดทำผังเมืองรวม ในท้องที่ 72 จังหวัด

พ.ศ. 2549

มาตราส่วน 1 : 500,000  
0 5 10 20 30 กิโลเมตร

แผนที่หมายเลข 28/72



เครื่องหมาย

- แนวเขตที่ดินที่จะทำการสำรวจเพื่อการวางและจัดทำผังเมืองรวม
- เขตจังหวัด
- เขตอำเภอ เขตกิ่งอำเภอ
- ทางหลวงแผ่นดิน
- ทางรถไฟ
- แม่น้ำ คลอง ห้วย

*(Signature)*  
(นายวัฒนา การย์บรรจบ)  
ผู้อำนวยการสำนักวิศวกรรมผังเมือง

*(Signature)*  
(นายวิระวัตร กุลละวณิชย์)  
อธิบดีกรมโยธาธิการและผังเมือง



LIRT

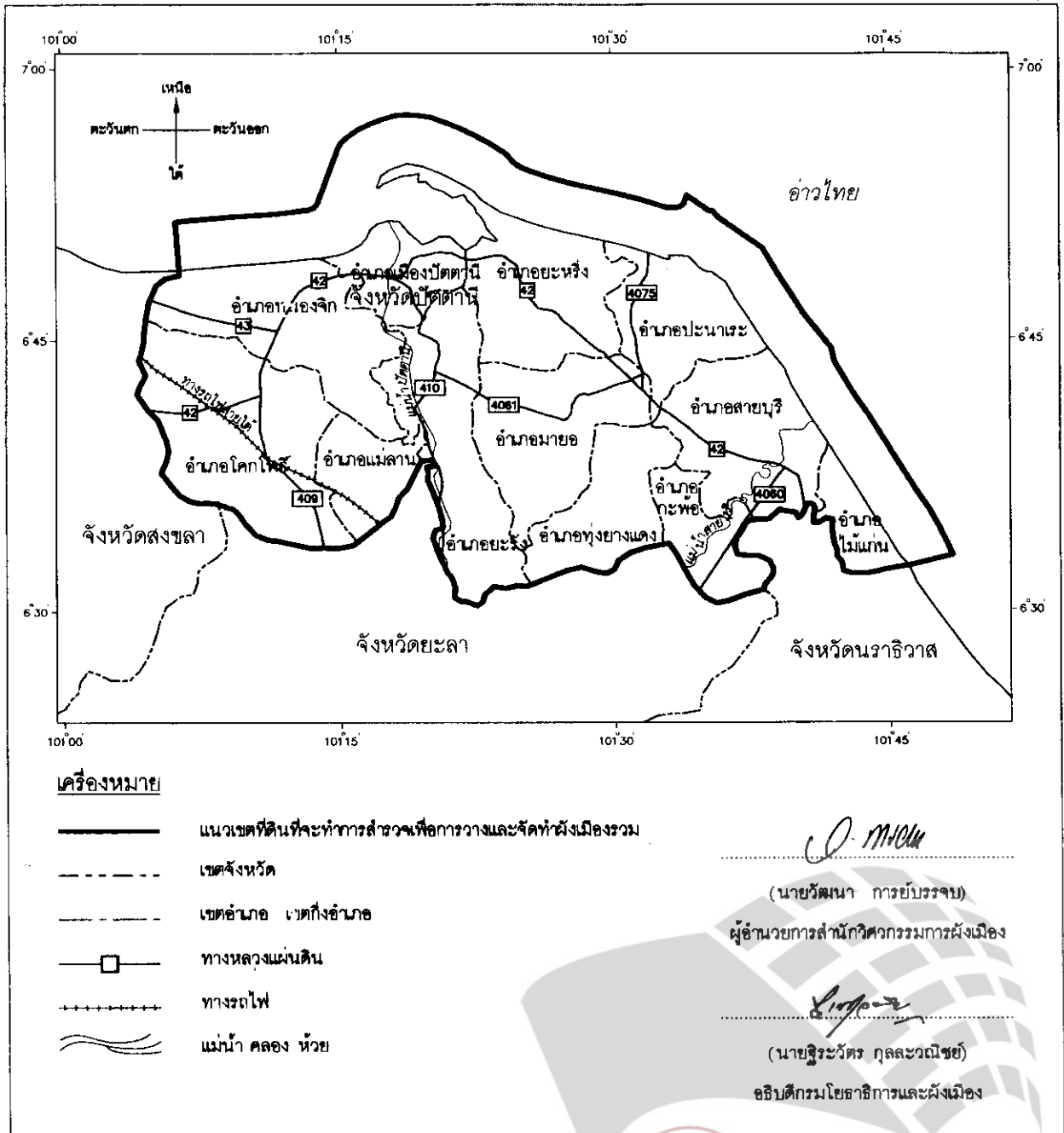
แผนที่ท้ายพระราชกฤษฎีกา

กำหนดเขตที่ดินที่จะทำการสำรวจเพื่อการวางและจัดทำผังเมืองรวม ในท้องที่ 72 จังหวัด

พ.ศ. 2549

มาตราส่วน 1 : 500,000  
0 5 10 20 30 กิโลเมตร

แผนที่หมายเลข 29/72



LIART

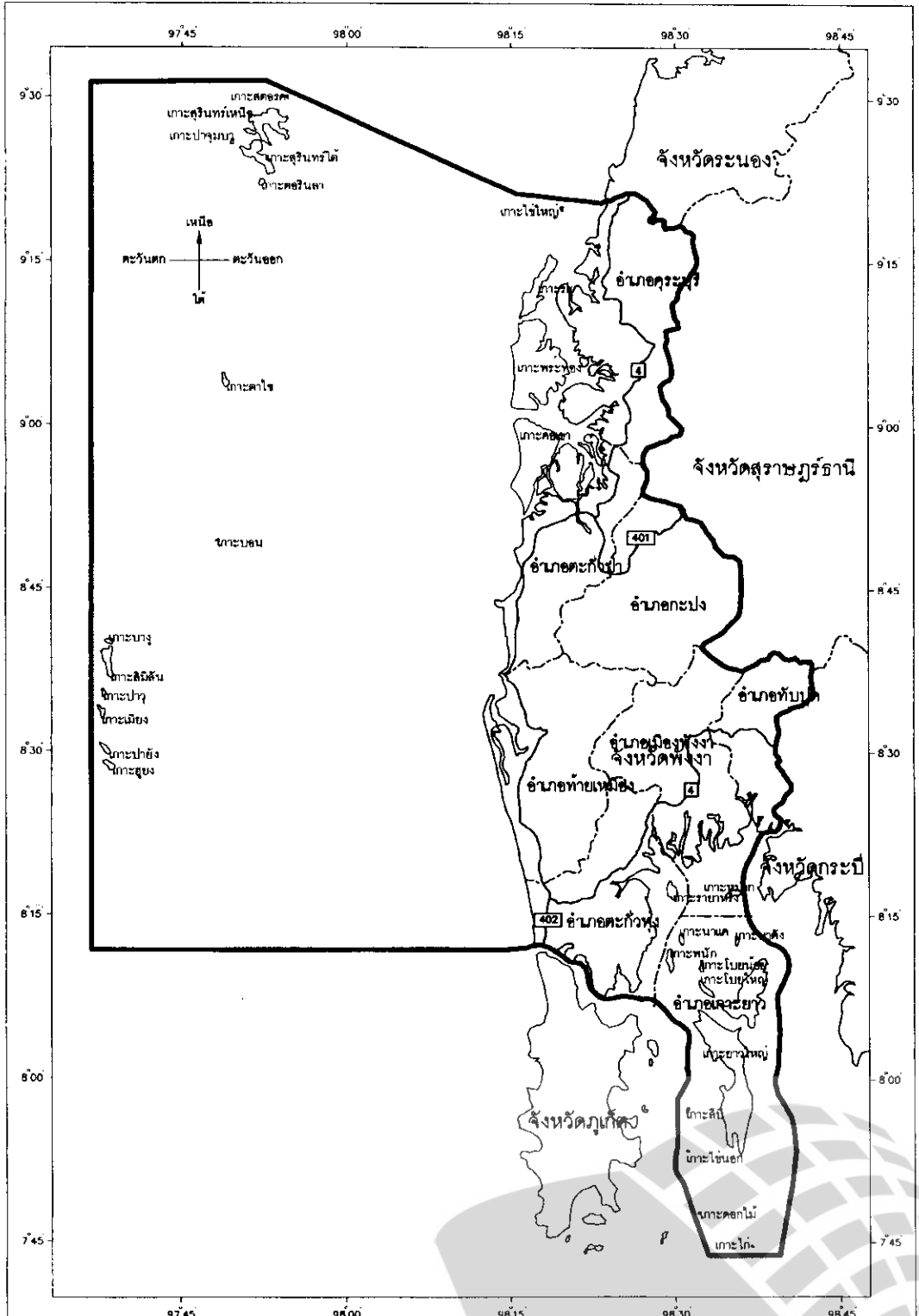
Legislative Institutional Repository of Thailand







แผนที่ท้ายพระราชกฤษฎีกา  
กำหนดเขตที่ดินที่จะทำการสำรวจเพื่อการวางและจัดทำผังเมืองรวม ในท้องที่ 72 จังหวัด  
พ.ศ. 2549

มาตราส่วน 1 : 750,000  
0 10 20 30 40 กิโลเมตร

แผนที่หมายเลข 31/72



เครื่องหมาย

-  แนวเขตที่ดินที่จะทำการสำรวจเพื่อการวางและจัดทำผังเมืองรวม
-  เขตจังหวัด
-  เขตอำเภอ เขตกิ่งอำเภอ
-  ทางหลวงแผ่นดิน

  
(นายวัฒนา การยั้งราช)  
ผู้อำนวยการสำนักวิศวกรรมผังเมือง

  
(นายสุระวัตร กุลละวณิชย์)  
อธิบดีกรมโยธาธิการและผังเมือง



แผนที่ท้ายพระราชกฤษฎีกา

กำหนดเขตที่ดินที่จะทำการสำรวจเพื่อการวางและจัดทำผังเมืองรวม ในท้องที่ 72 จังหวัด

พ.ศ. 2549

มาตราส่วน 1 : 500,000

0 5 10 20 30 กิโลเมตร

แผนที่หมายเลข 33/72



เครื่องหมาย

- แนวเขตที่ดินที่จะทำการสำรวจเพื่อการวางและจัดทำผังเมืองรวม
- - - - - เขตจังหวัด
- - - - - เขตอำเภอ เขตกิ่งอำเภอ
- ทางหลวงแผ่นดิน
- +++++ ทางรถไฟ
- ~~~~~ แม่น้ำ คลอง ห้วย

*O. mela*  
(นายวิมลนา การยบรรจบ)  
ผู้อำนวยการสำนักวิศวกรรมผังเมือง

*ศิริวัตร*  
(นายศิริวัตร กุลละวณิชย์)  
อธิบดีกรมโยธาธิการและผังเมือง



แผนที่ท้ายพระราชกฤษฎีกา

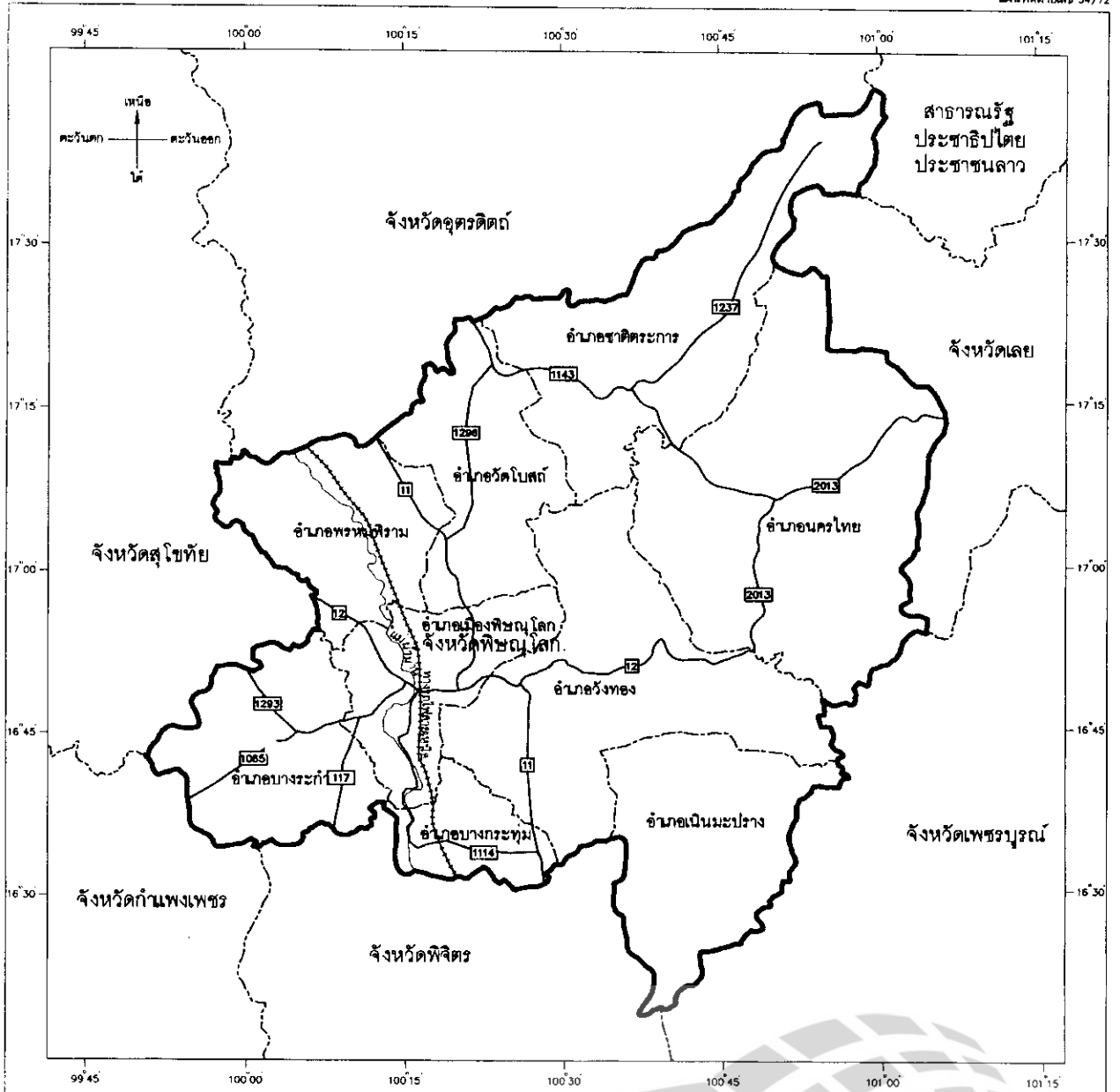
กำหนดเขตที่ดินที่จะทำการสำรวจเพื่อการวางและจัดทำผังเมืองรวม ในท้องที่ 72 จังหวัด

พ.ศ. 2549

มาตราส่วน 1 : 750,000

0 10 20 30 40 กิโลเมตร

แผนที่หมายเลข 34/72



เครื่องหมาย

- แนวเขตที่ดินที่จะทำการสำรวจเพื่อการวางและจัดทำผังเมืองรวม
- - - - - เขตจังหวัด
- - - - - เขตอำเภอ เขตกิ่งอำเภอ
- ทางหลวงแผ่นดิน
- +++ ทางรถไฟ
- ~ แม่น้ำ คลอง ห้วย

*J. Milla*  
(นายวิวัฒนา การยงบรรจบ)  
ผู้อำนวยการสำนักวิศวกรรมผังเมือง

*Chang*  
(นายสุระวัตร กุลละวงษ์)  
อธิบดีกรมโยธาธิการและผังเมือง



แผนที่ท้ายพระราชกฤษฎีกา

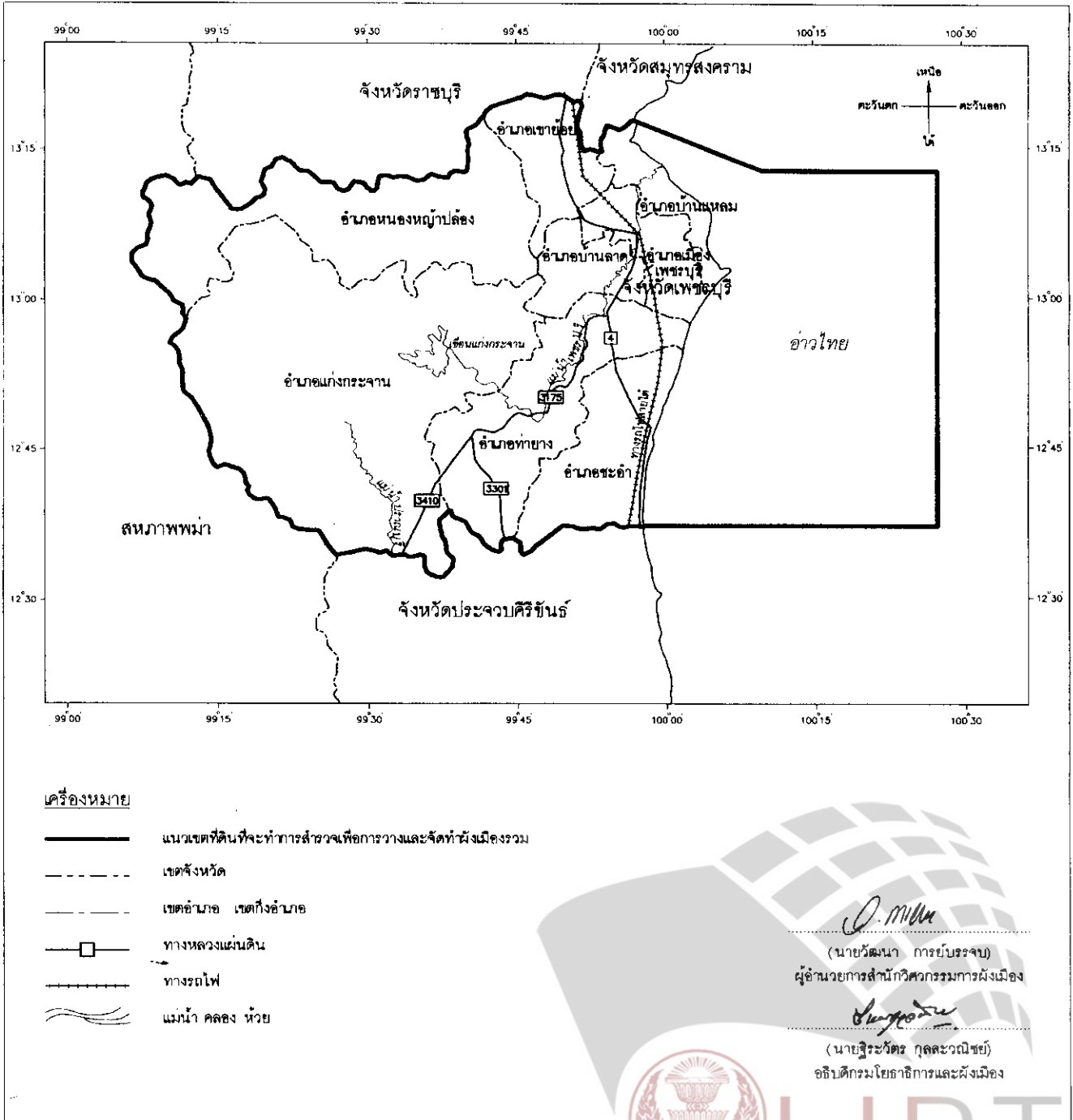
กำหนดเขตที่ดินที่จะทำการสำรวจเพื่อการวางและจัดทำผังเมืองรวม ในท้องที่ 72 จังหวัด

พ.ศ. 2549

มาตราส่วน 1 : 750,000

0 10 20 30 40 กิโลเมตร

แผนที่หมายเลข 35/72



แผนที่ท้ายพระราชกฤษฎีกา

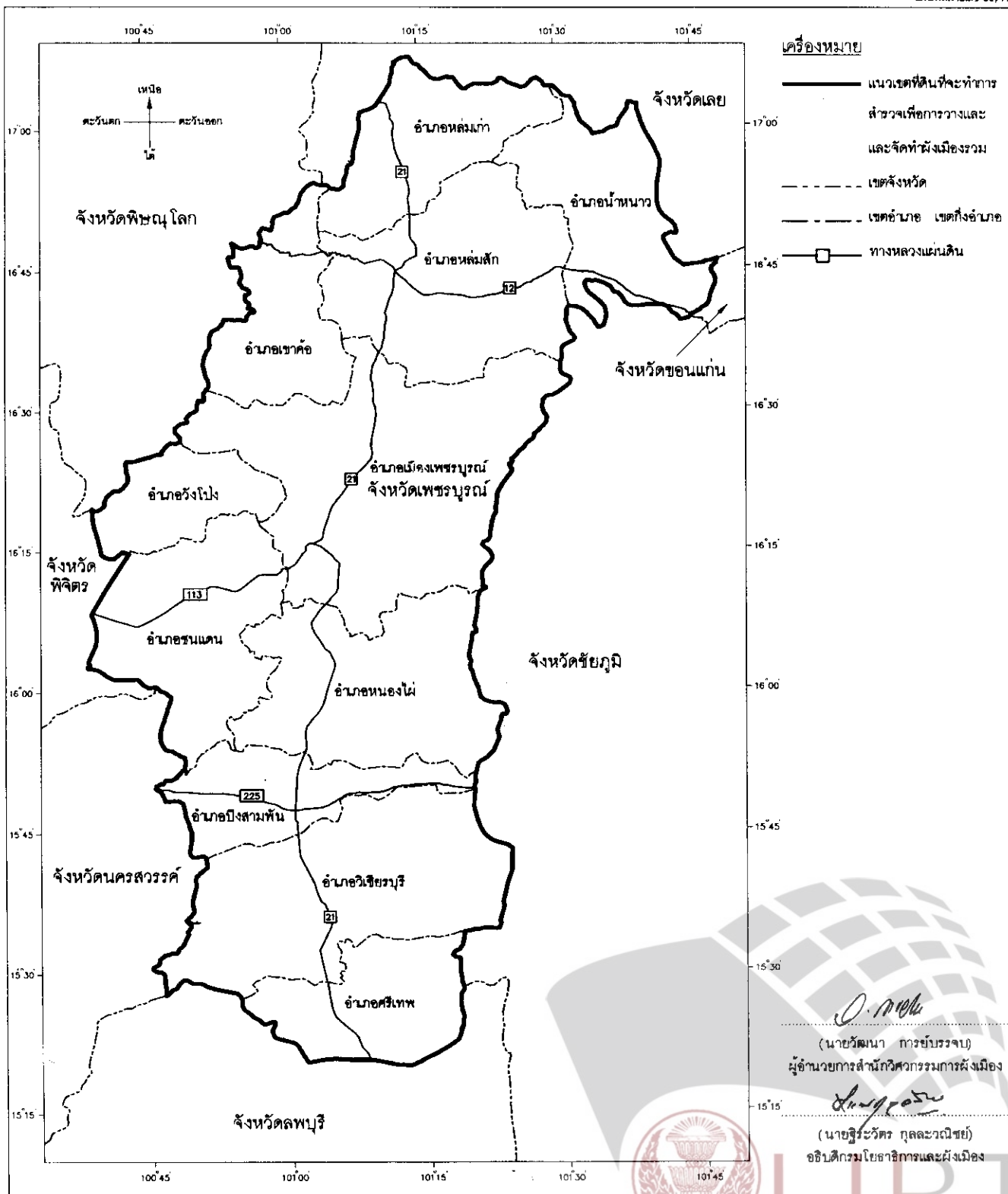
กำหนดเขตที่ดินที่จะทำการสำรวจเพื่อการวางและจัดทำผังเมืองรวม ในท้องที่ 72 จังหวัด

พ.ศ. 2549

มาตราส่วน 1 : 750,000

0 10 20 30 40 กิโลเมตร

แผนที่หมายเลข 36/72



# แผนที่ท้ายพระราชกฤษฎีกา

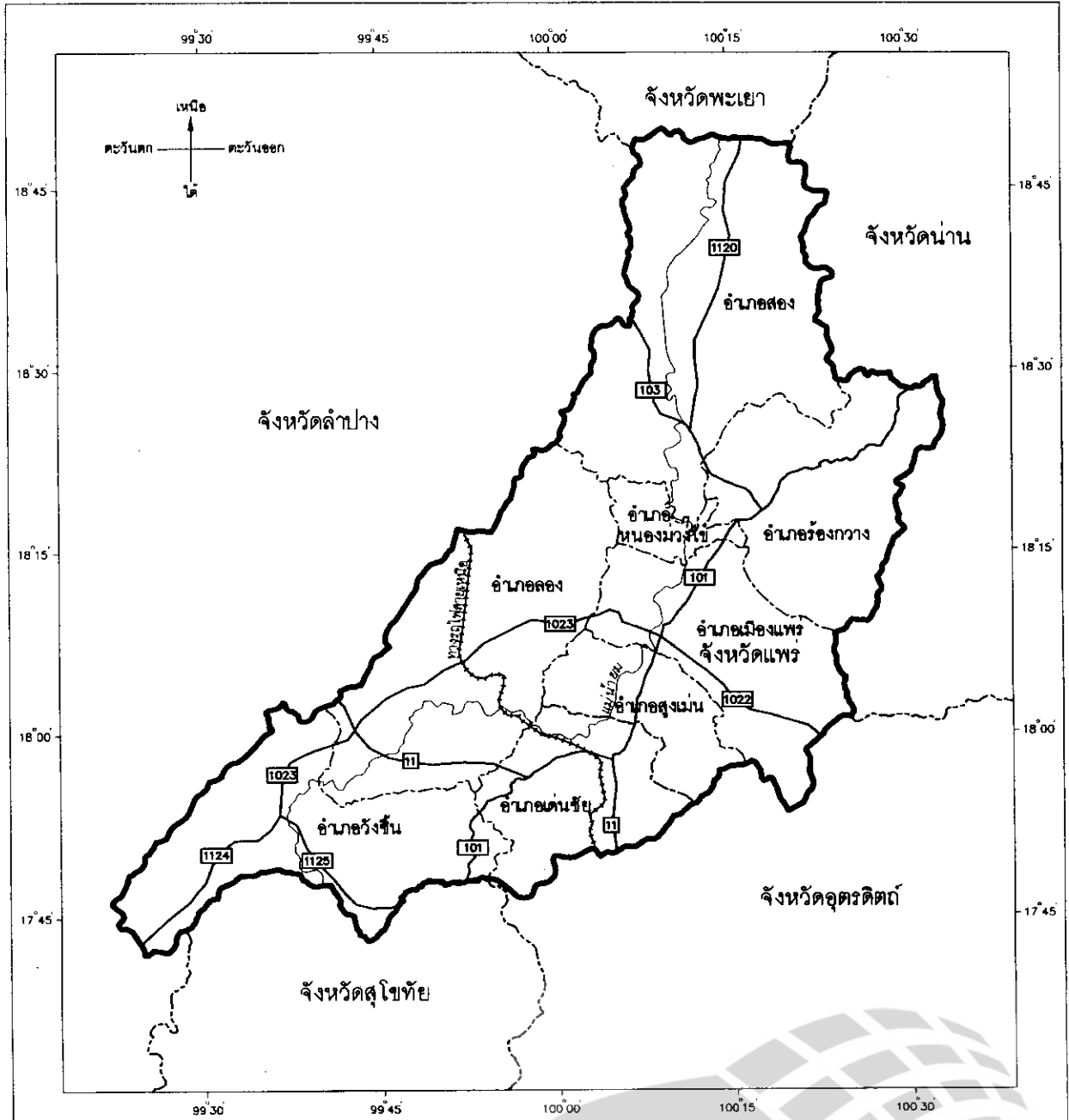
กำหนดเขตที่ดินที่จะทำการสำรวจเพื่อการวางและจัดทำผังเมืองรวม ในท้องที่ 72 จังหวัด

พ.ศ. 2549







มาตราส่วน 1 : 750,000

0 10 20 30 40 กิโลเมตร

แผนที่หมายเลข 37/72



## เครื่องหมาย

-  แนวเขตที่ดินที่จะทำการสำรวจเพื่อการวางและจัดทำผังเมืองรวม
-  เขตจังหวัด
-  เขตอำเภอ เขตกิ่งอำเภอ
-  ทางหลวงแผ่นดิน
-  ทางรถไฟ
-  แม่น้ำ คลอง ห้วย



*O. Nuch*  
(นายวัฒนา การย์บรรจบ)  
ผู้อำนวยการสำนักวิศวกรรมผังเมือง

*Sungce*  
(นายสุริวัตร กุลละวณิชย์)  
อธิบดีกรมโยธาธิการและผังเมือง









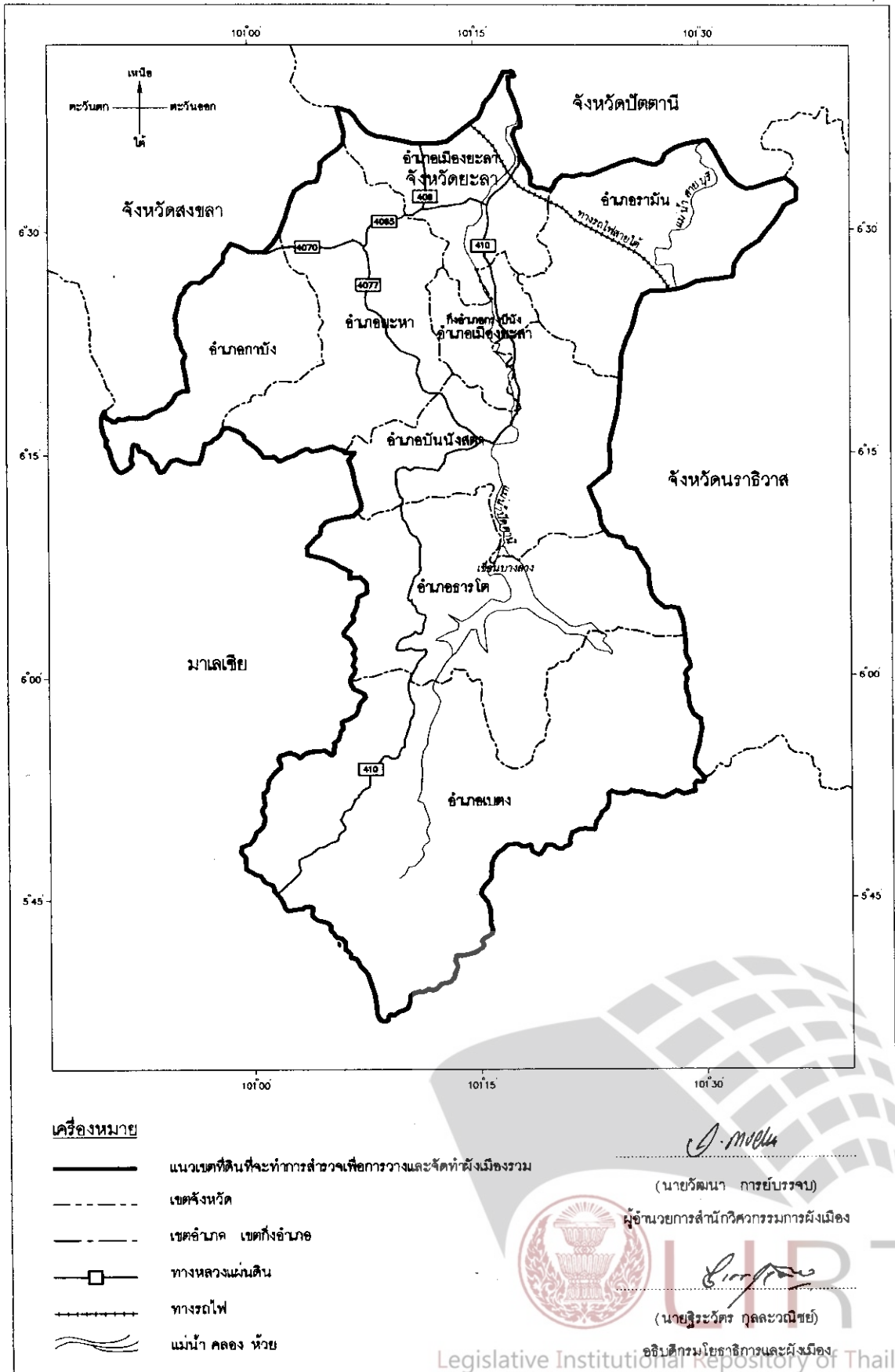
แผนที่ท้ายพระราชกฤษฎีกา

กำหนดเขตที่ดินที่จะทำการสำรวจเพื่อการวางและจัดทำผังเมืองรวม ในท้องที่ 72 จังหวัด

พ.ศ. 2549

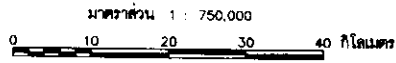
มาตราส่วน 1 : 500,000  
0 5 10 20 30 กิโลเมตร

แผนที่หมายเลข 42/72

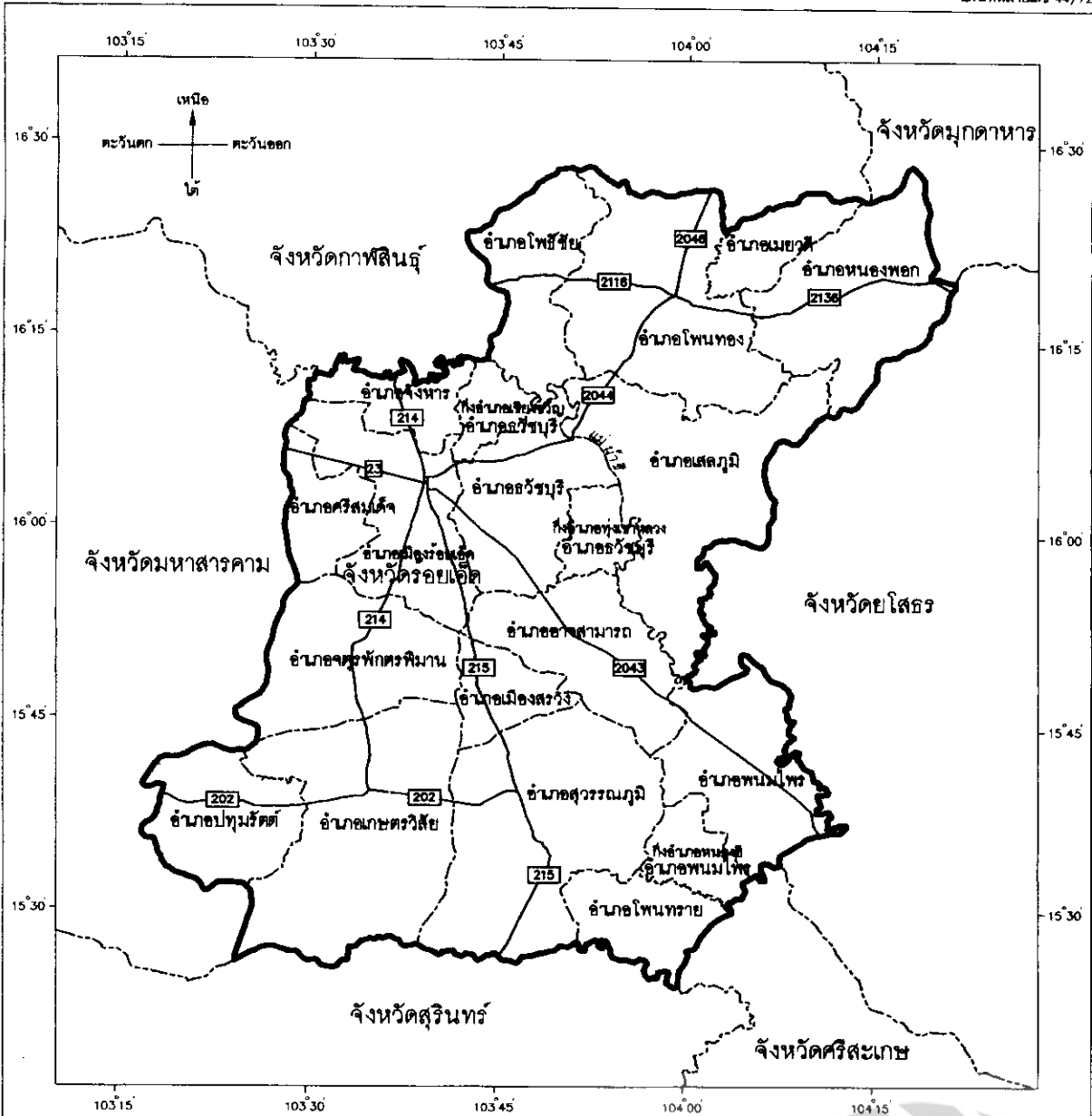





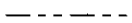
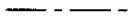


แผนที่ท้ายพระราชกฤษฎีกา  
กำหนดเขตที่ดินที่จะทำการสำรวจเพื่อการวางและจัดทำผังเมืองรวม ในท้องที่ 72 จังหวัด  
พ.ศ. 2549





แผนที่หมายเลข 44/72



เครื่องหมาย

-  แนวเขตที่ดินที่จะทำการสำรวจเพื่อการวางและจัดทำผังเมืองรวม
-  เขตจังหวัด
-  เขตอำเภอ เขตกิ่งอำเภอ
-  ทางหลวงแผ่นดิน
-  แม่น้ำ คลอง ห้วย

  
(นายวัฒนา การยบจรจบ)  
ผู้อำนวยการสำนักวิศวกรรมผังเมือง

  
(นายธีระวัตร กุลละวณิชย์)  
อธิบดีกรมโยธาธิการและผังเมือง





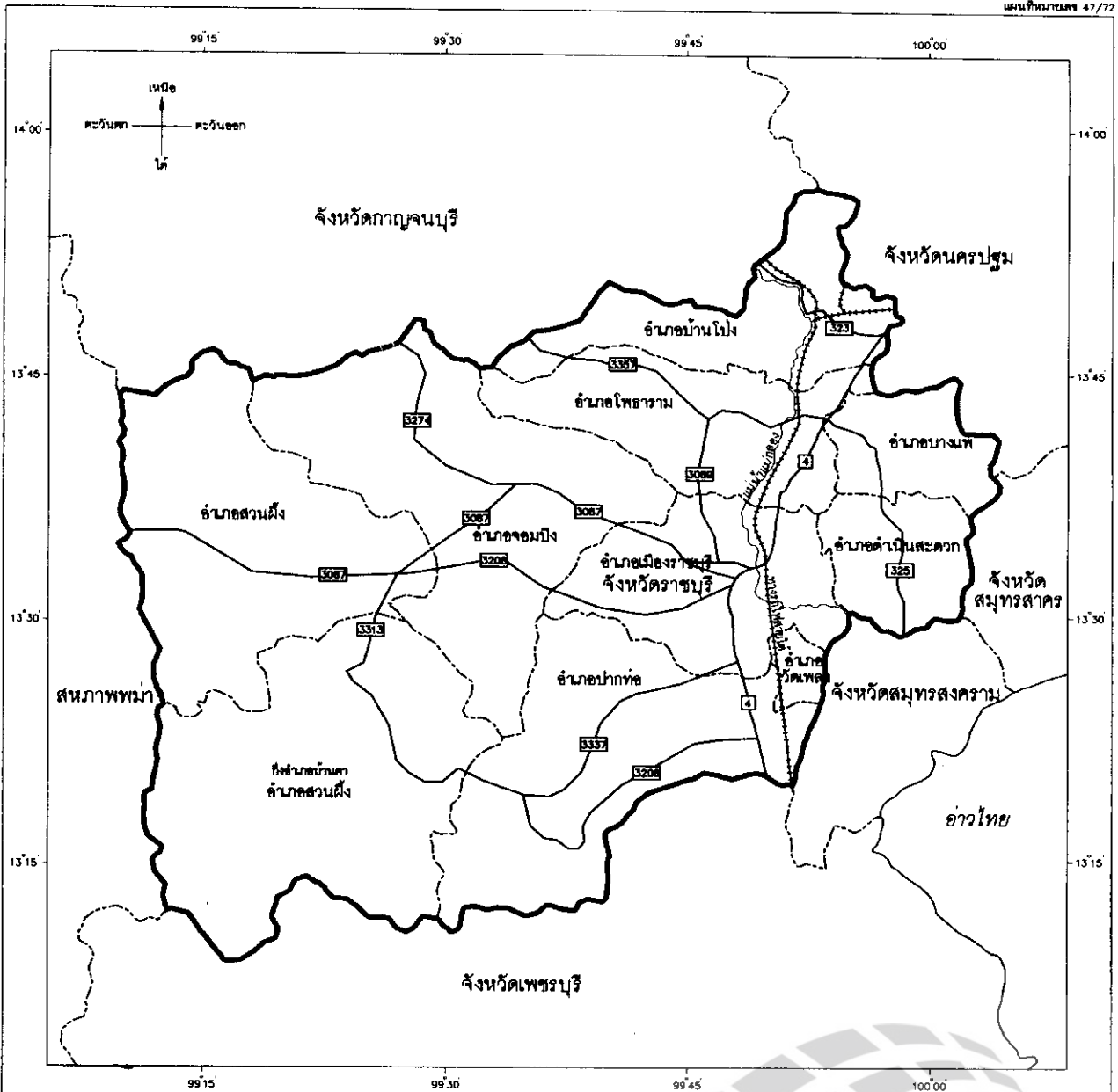
แผนที่ท้ายพระราชกฤษฎีกา

กำหนดเขตที่ดินที่จะทำการสำรวจเพื่อการวางและจัดทำผังเมืองรวม ในท้องที่ 72 จังหวัด







พ.ศ. 2549

มาตราส่วน 1 : 500,000  
0 5 10 20 30 กิโลเมตร

แผนที่หมายเลข 47/72



เครื่องหมาย

-  แนวเขตที่ดินที่จะทำการสำรวจเพื่อการวางและจัดทำผังเมืองรวม
-  เขตจังหวัด
-  เขตอำเภอ เขตกิ่งอำเภอ
-  ทางหลวงแผ่นดิน
-  ทางรถไฟ
-  แม่น้ำ คลอง ห้วย



(นายวัฒนา การยัมรจน)

ผู้อำนวยการสำนักวิศวกรรมผังเมือง



(นายสุระวัตร กุลละวณิช)

อธิบดีกรมโยธาธิการและผังเมือง



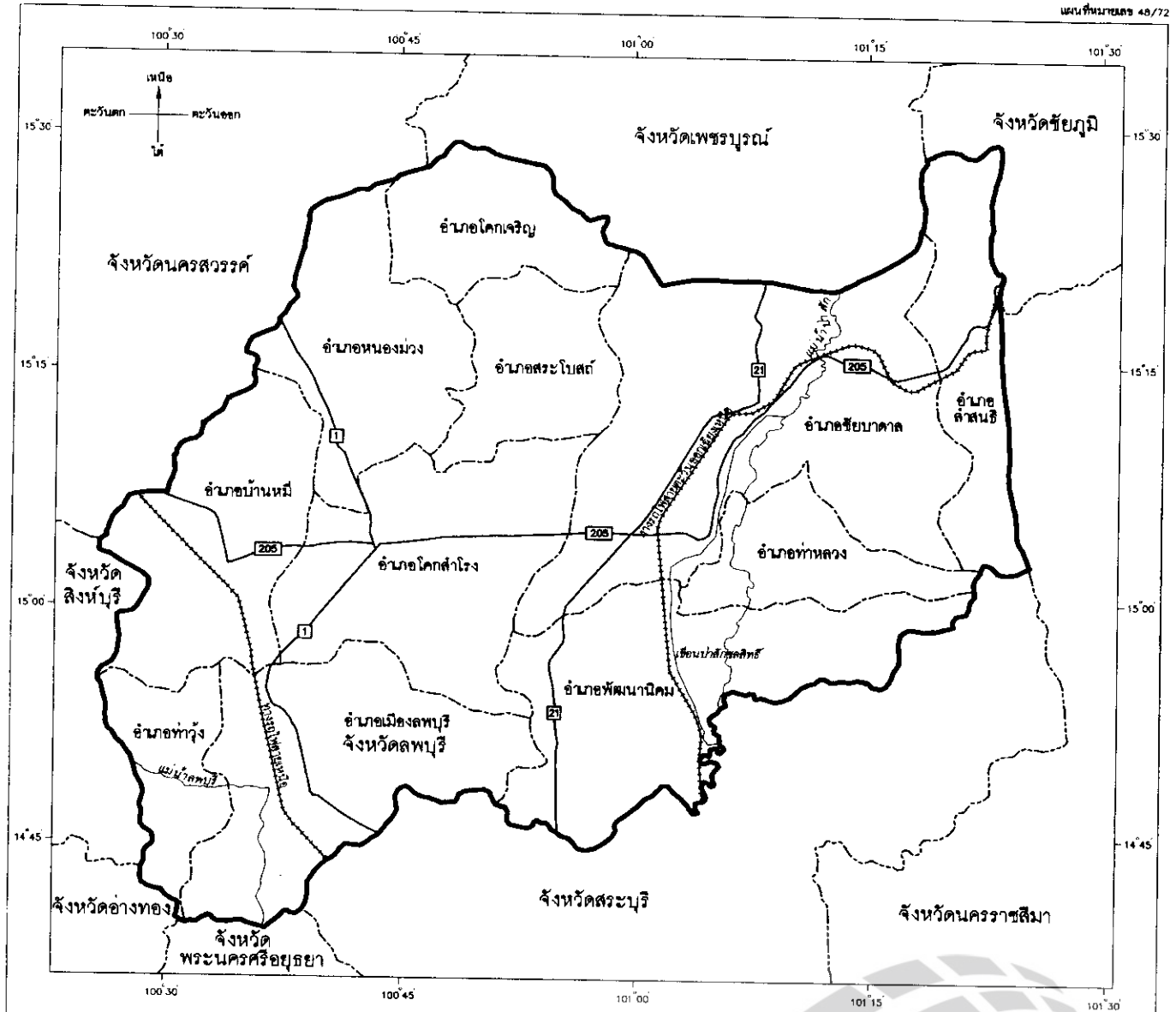
แผนที่ท้ายพระราชกฤษฎีกา

กำหนดเขตที่ดินที่จะทำการสำรวจเพื่อการวางและจัดทำผังเมืองรวม ในท้องที่ 72 จังหวัด

พ.ศ. 2549

มาตราส่วน 1 : 500,000  
0 5 10 20 30 กิโลเมตร

แผนที่หมายเลข 48/72



เครื่องหมาย

- แนวเขตที่ดินที่จะทำการสำรวจเพื่อการวางและจัดทำผังเมืองรวม
- เขตจังหวัด
- เขตอำเภอ เขตกิ่งอำเภอ
- ทางหลวงแผ่นดิน
- ทางรถไฟ
- แม่น้ำ คลอง ห้วย

*D. Mitsu*

(นายวัฒนา การยัมรจน)

ผู้อำนวยการสำนักวิศวกรรมผังเมือง

*Sungpadee*

(นายสุริวัตร กุลละวณิช)

อธิบดีกรมโยธาธิการและผังเมือง





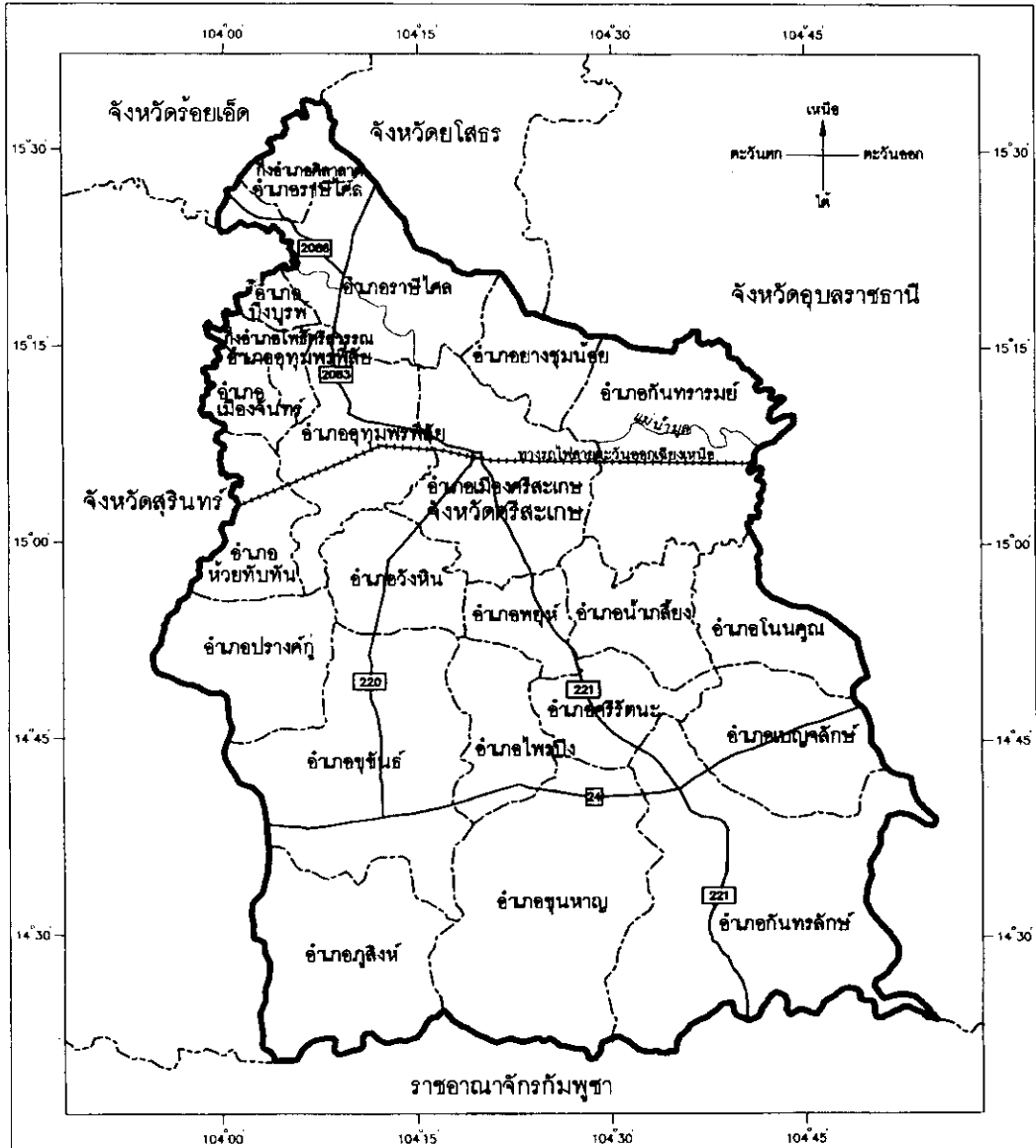






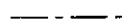



แผนที่ท้ายพระราชกฤษฎีกา  
กำหนดเขตที่ดินที่จะทำการสำรวจเพื่อการวางและจัดทำผังเมืองรวม ในท้องที่ 72 จังหวัด  
พ.ศ. 2549


มาตราส่วน 1 : 750,000  
0 10 20 30 40 กิโลเมตร

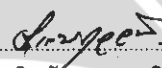
แผนที่หมายเลข 52/72



เครื่องหมาย

-  แนวเขตที่ดินที่จะทำการสำรวจเพื่อการวางและจัดทำผังเมืองรวม
-  เขตจังหวัด
-  เขตอำเภอ เขตกิ่งอำเภอ
-  ทางหลวงแผ่นดิน
-  ทางรถไฟ
-  แม่น้ำ คลอง ห้วย

  
(นายวัฒนา การยัษฐา)  
ผู้อำนวยการสำนักวิศวกรรมผังเมือง

  
(นายจิระจักร กุลละวณิชย์)  
อธิบดีกรมโยธาธิการและผังเมือง



LIBRT





แผนที่ท้ายพระราชกฤษฎีกา

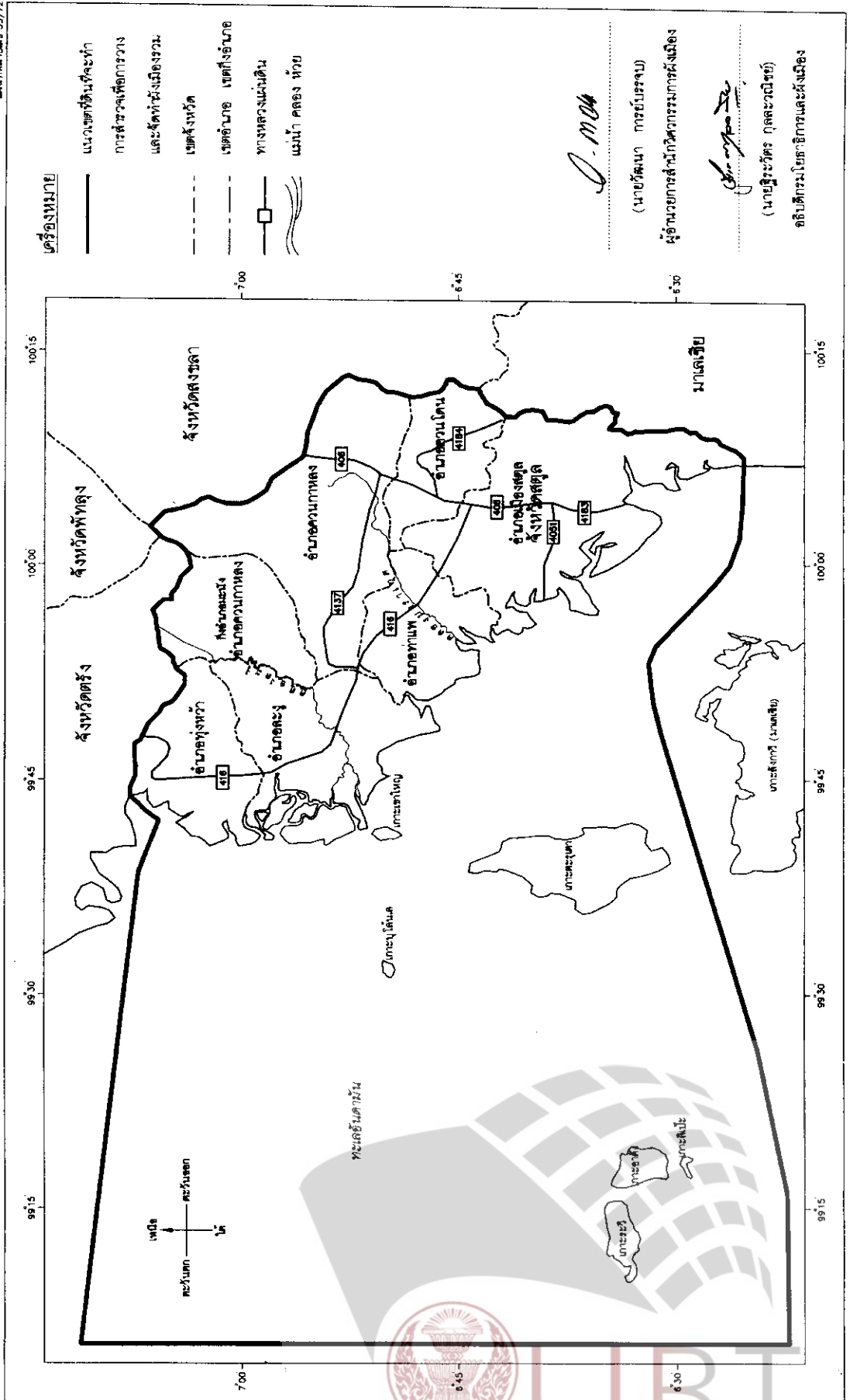
กำหนดเขตที่ดินที่จะทำการสำรวจเพื่อการวางและจัดที่ตั้งเมืองรวม ในท้องที่ 72 จังหวัด

พ.ศ. 2549

มาตราส่วน 1 : 500,000



แผนที่หมายเลข 55/72

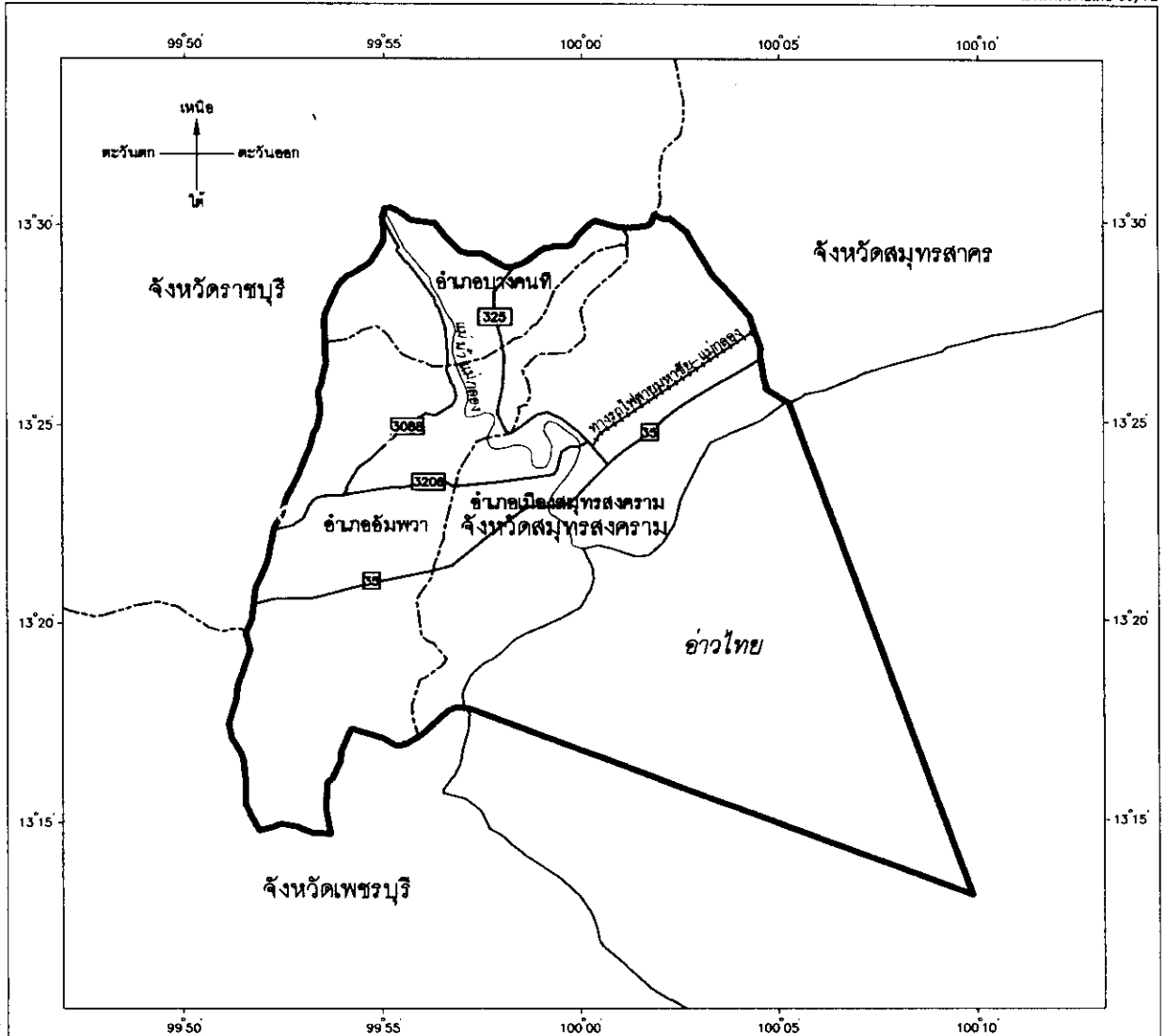


แผนที่ท้ายพระราชกฤษฎีกา  
กำหนดเขตที่ดินที่จะทำการสำรวจเพื่อการวางและจัดทำผังเมืองรวม ในท้องที่ 72 จังหวัด  
พ.ศ. 2549







มาตราส่วน 1 : 250,000


0 5 10 20 กิโลเมตร


แผนที่หมายเลข 56/72



เครื่องหมาย

-  แนวเขตที่ดินที่จะทำการสำรวจเพื่อการวางและจัดทำผังเมืองรวม
-  เขตจังหวัด
-  เขตอำเภอ เขตกิ่งอำเภอ
-  ทางหลวงแผ่นดิน
-  ทางรถไฟ
-  แม่น้ำ คลอง ห้วย

  
(นายวัฒนา การย์บรรจบ)  
ผู้อำนวยการสำนักวิศวกรรมกรรมผังเมือง

  
(นายสุระวัตร กุลละวณิชย์)  
อธิบดีกรมโยธาธิการและผังเมือง

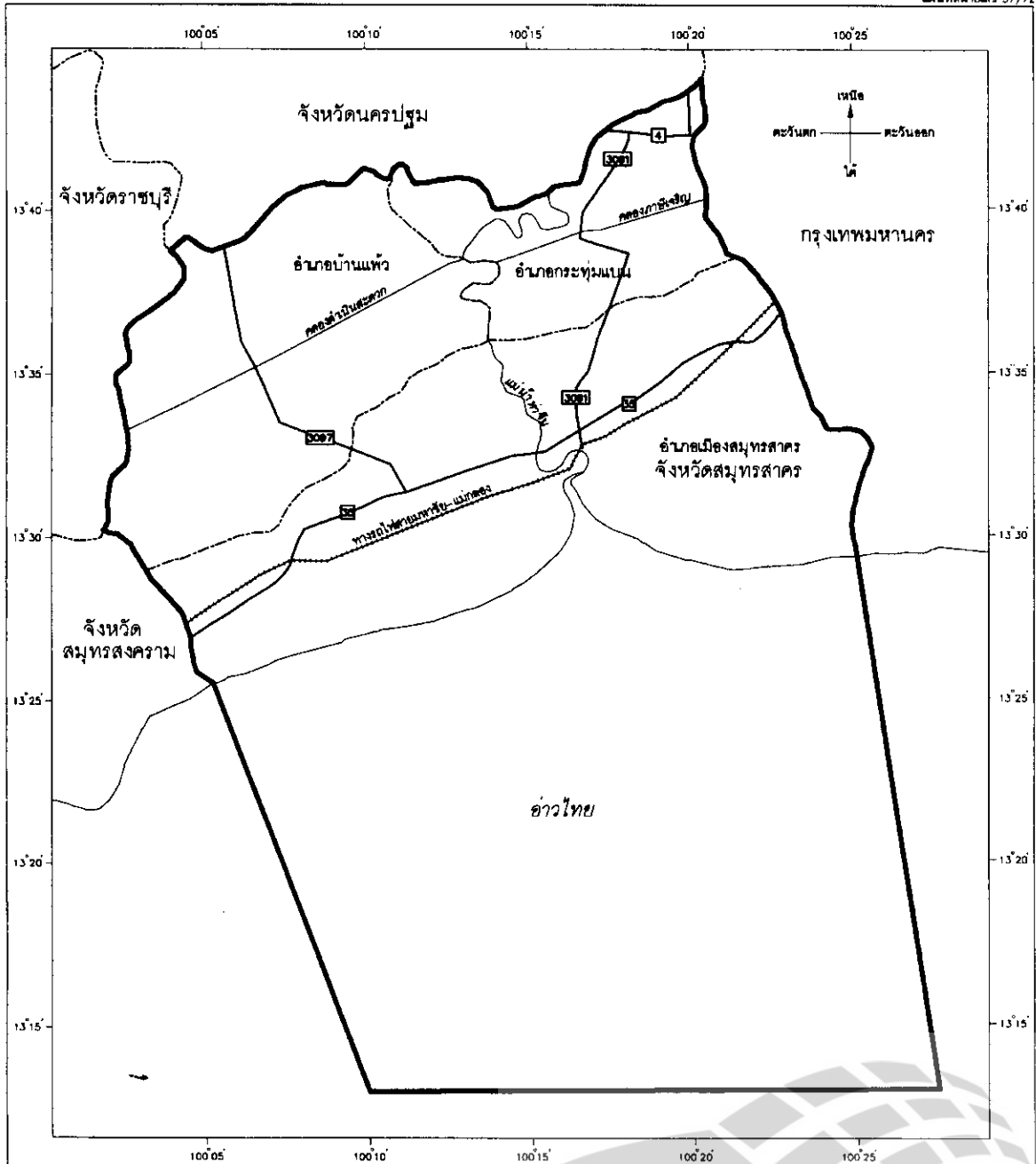


แผนที่ท้ายพระราชกฤษฎีกา  
กำหนดเขตที่ดินที่จะทำการสำรวจเพื่อการวางและจัดทำผังเมืองรวม ในท้องที่ 72 จังหวัด  
พ.ศ. 2549

มาตราส่วน 1 : 250,000

0 5 10 20 กิโลเมตร

แผนที่หมายเลข 57/72



เครื่องหมาย

- แนวเขตที่ดินที่จะทำการสำรวจเพื่อการวางและจัดทำผังเมืองรวม
- เขตจังหวัด
- เขตอำเภอ เขตกิ่งอำเภอ
- ทางหลวงแผ่นดิน
- ทางรถไฟ
- แม่น้ำ คลอง ห้วย

(นายวิวัฒนา การย์บรรจบ)  
ผู้อำนวยการสำนักวิศวกรรมผังเมือง

(นายวิระวัตร กุลละวณิชย์)  
อธิบดีกรมโยธาธิการและผังเมือง



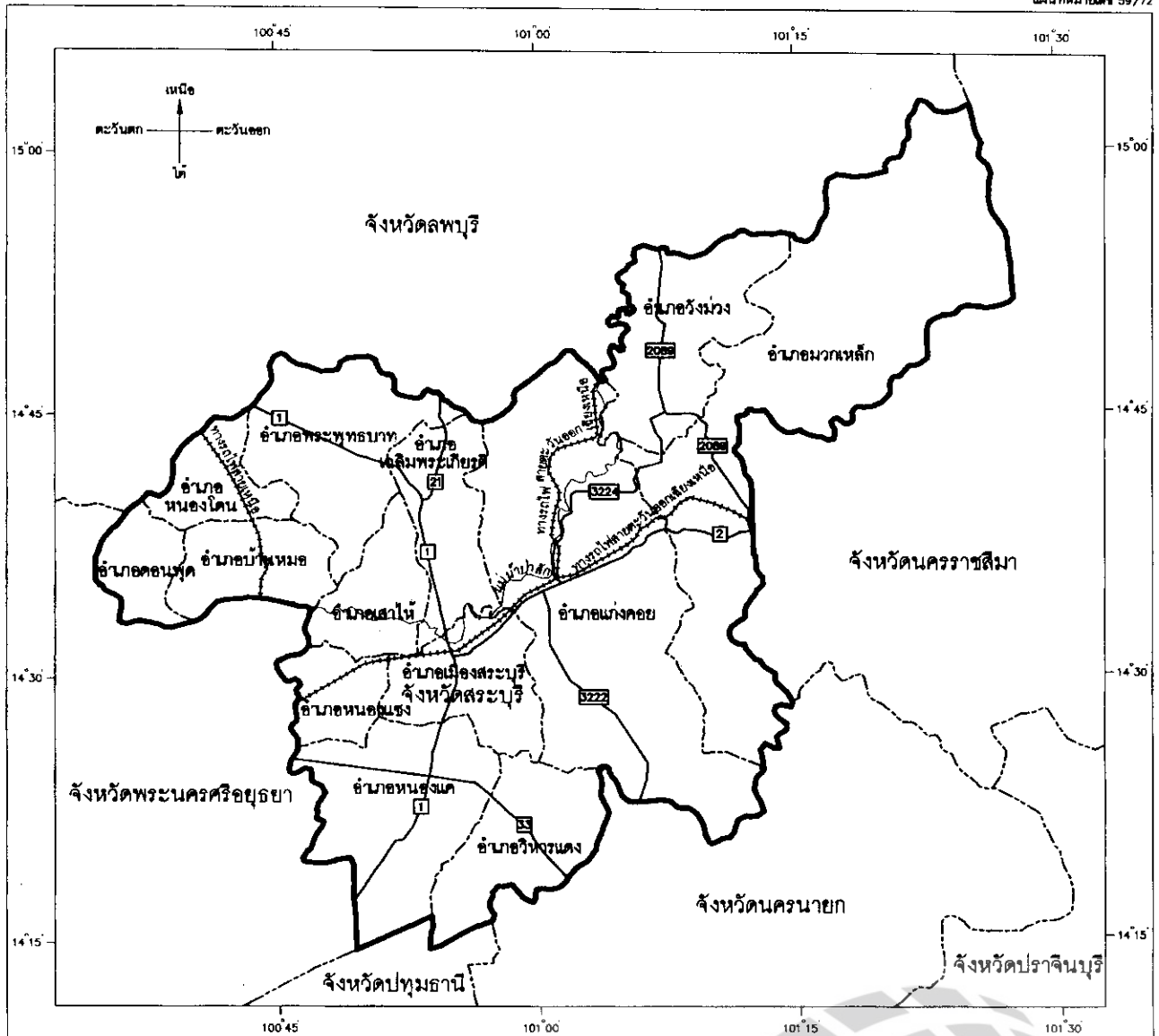
แผนที่ท้ายพระราชกฤษฎีกา

กำหนดเขตที่ดินที่จะทำการสำรวจเพื่อการวางและจัดทำผังเมืองรวม ในท้องที่ 72 จังหวัด


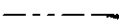
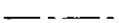



พ.ศ. 2549

มาตราส่วน 1 : 500,000  
0 5 10 20 30 กิโลเมตร

แผนที่หมายเลข 59/72



เครื่องหมาย

-  แนวเขตที่ดินที่จะทำการสำรวจเพื่อการวางและจัดทำผังเมืองรวม
-  เขตจังหวัด
-  เขตอำเภอ เขตกิ่งอำเภอ
-  ทางหลวงแผ่นดิน
-  ทางรถไฟ
-  แม่น้ำ คลอง ห้วย

*J. Mulu*

(นายวิวัฒนา การย์บรรจบ)

ผู้อำนวยการสำนักวิศวกรรมผังเมือง

*S. Srisud*

(นายสุริวัตร กุลละวณิช)

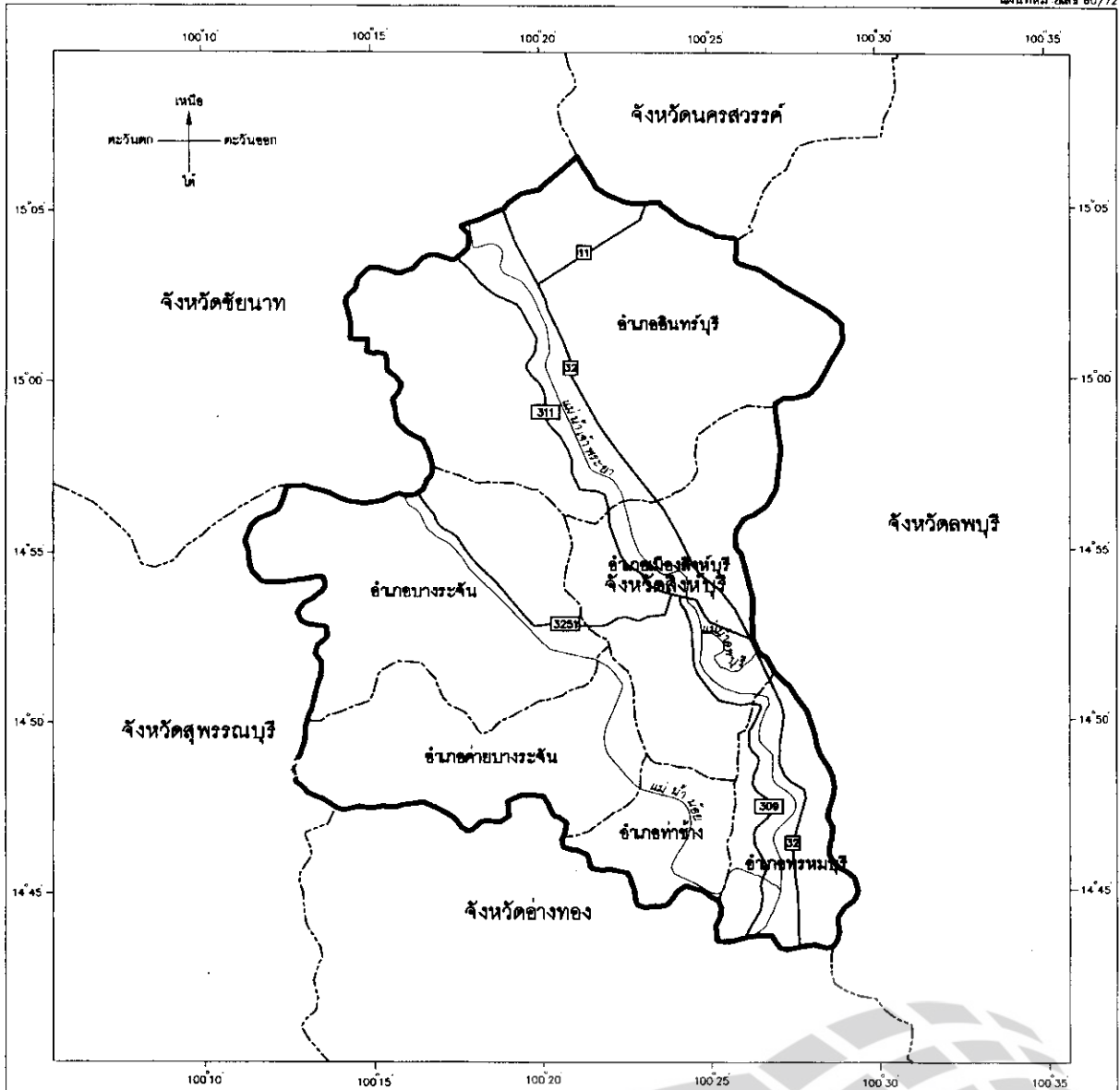
อธิบดีกรมโยธาธิการและผังเมือง




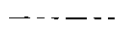
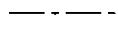
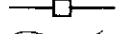

แผนที่ท้ายพระราชกฤษฎีกา  
กำหนดเขตที่ดินที่จะทำการสำรวจเพื่อการวางและจัดทำผังเมืองรวม ในท้องที่ 72 จังหวัด  
พ.ศ. 2549


มาตราส่วน 1 : 250,000  
0 5 10 20 กิโลเมตร


แผนที่หมายเลข 60/72



เครื่องหมาย

-  แนวเขตที่ดินที่จะทำการสำรวจเพื่อการวางและจัดทำผังเมืองรวม
-  เขตจังหวัด
-  เขตอำเภอ เขตกิ่งอำเภอ
-  ทางหลวงแผ่นดิน
-  แม่น้ำ คลอง ห้วย

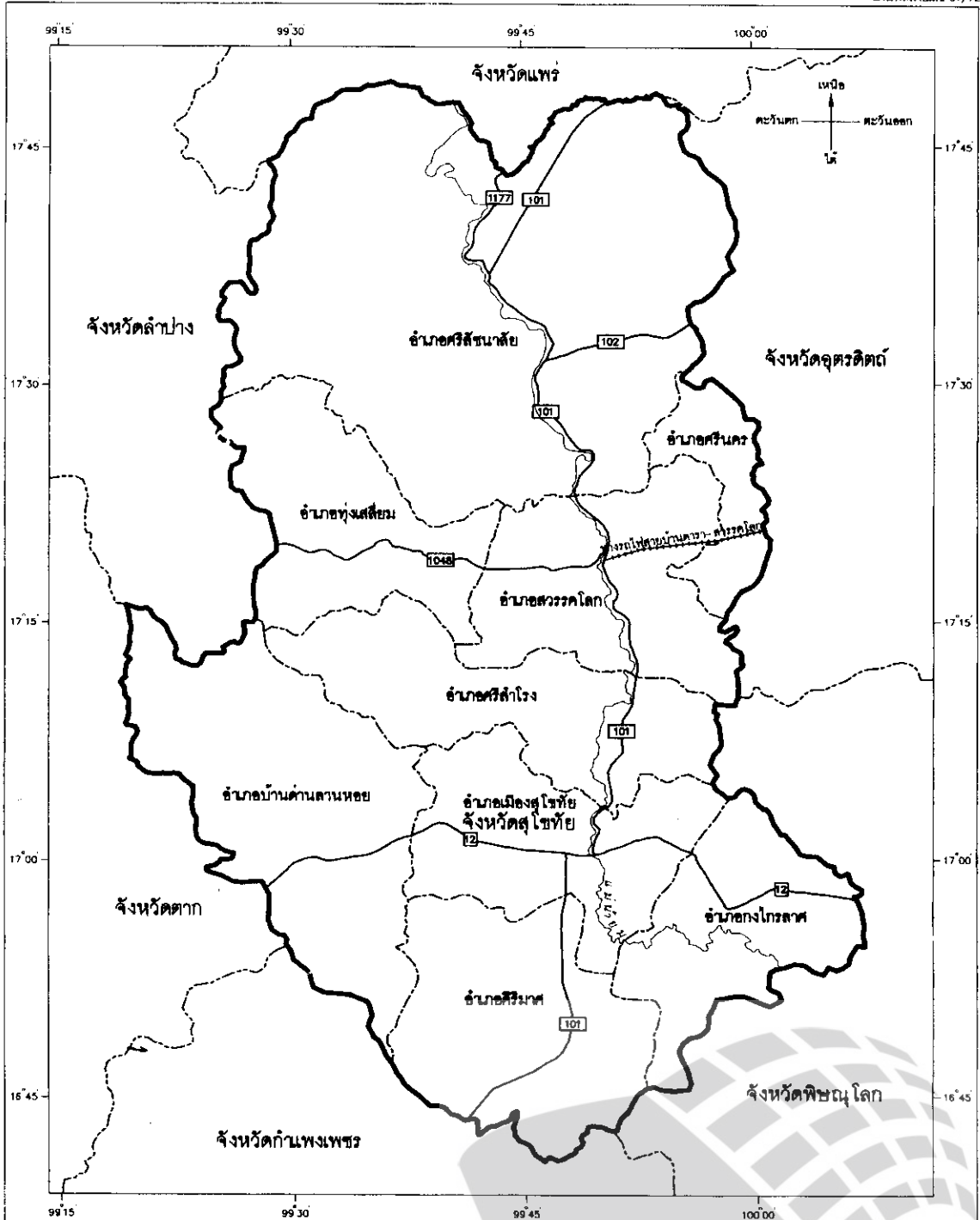
  
(นายวิมลนา การย์บรรจบ)  
ผู้อำนวยการสำนักวิศวกรรมผังเมือง

  
(นายสุระวัตร ฤกษ์วณิชย์)  
อธิบดีกรมโยธาธิการและผังเมือง

แผนที่ท้ายพระราชกฤษฎีกา  
กำหนดเขตที่ดินที่จะทำการสำรวจเพื่อการวางและจัดทำผังเมืองรวม ในท้องที่ 72 จังหวัด  
พ.ศ. 2549

มาตราส่วน 1 : 500,000  
0 5 10 20 30 กิโลเมตร

แผนที่หมายเลข 61/72



เครื่องหมาย

- แนวเขตที่ดินที่จะทำการสำรวจเพื่อการวางและจัดทำผังเมืองรวม
- เขตจังหวัด
- เขตอำเภอ เขตกิ่งอำเภอ
- ทางหลวงแผ่นดิน
- ทางรถไฟ
- แม่น้ำ คลอง ห้วย



*J. Mulla*  
(นายวิมลนา การย์บรมจนา)

ผู้อำนวยการสำนักวิศวกรรมผังเมือง

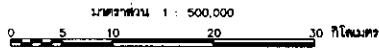
*Sungrat*  
(นายสุวัตร กุลละวณิชย์)

อธิบดีกรมโยธาธิการและผังเมือง

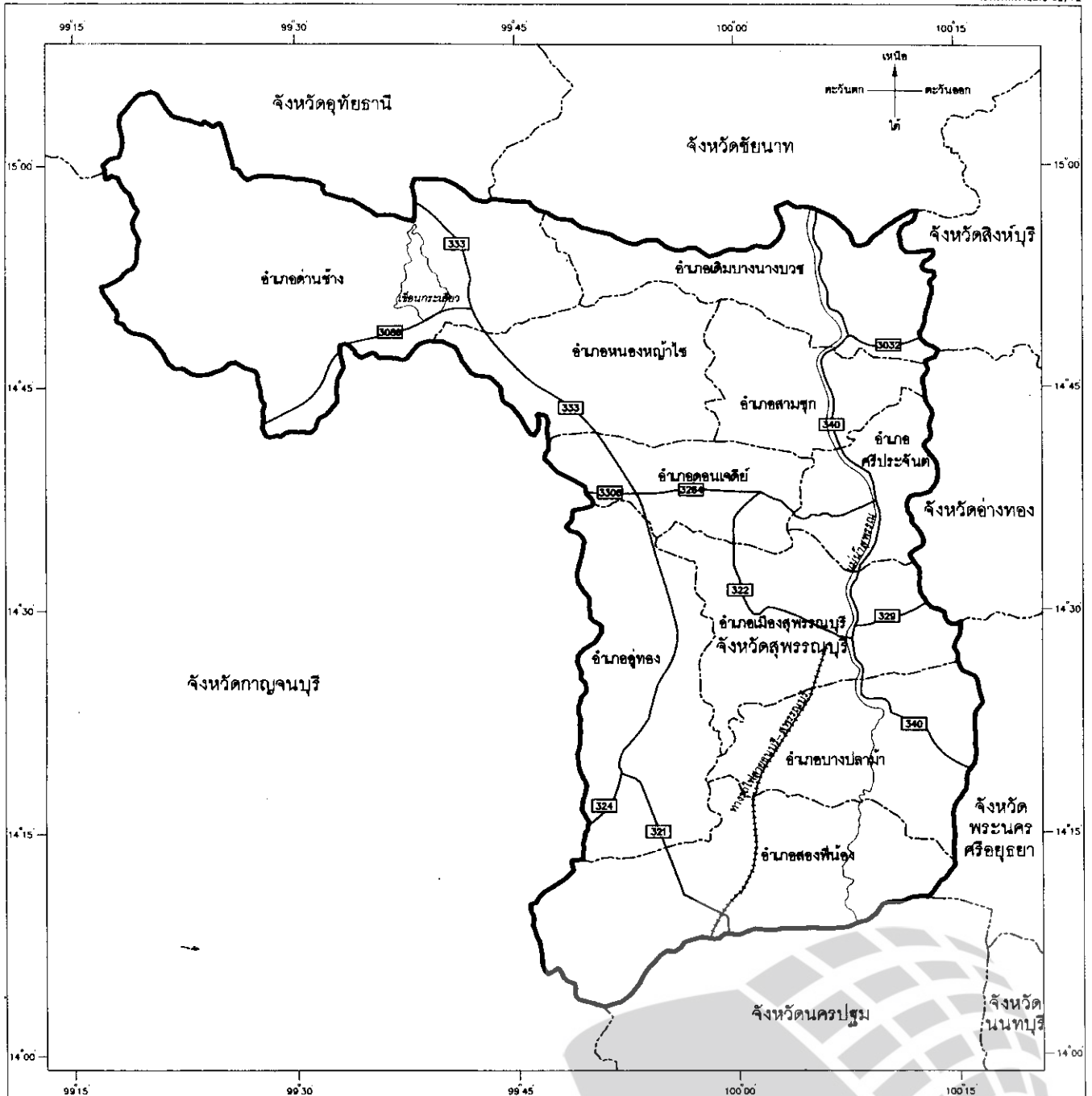
แผนที่ท้ายพระราชกฤษฎีกา

กำหนดเขตที่ดินที่จะทำการสำรวจเพื่อการวางและจัดทำผังเมืองรวม ในท้องที่ 72 จังหวัด

พ.ศ. 2549



แผนที่หมายเลข 62/72



เครื่องหมาย

- แนวเขตที่ดินที่จะทำการสำรวจเพื่อการวางและจัดทำผังเมืองรวม
- เขตจังหวัด
- เขตอำเภอ เขตกิ่งอำเภอ
- ทางหลวงแผ่นดิน
- ทางรถไฟ
- แม่น้ำ คลอง ห้วย



(นายวัฒนา กายัชรจวบ)

ผู้อำนวยการสำนักวิศวกรรมผังเมือง

(นายธีระวัตร กุลละวณิชย์)

อธิบดีกรมโยธาธิการและผังเมือง

แผนที่ท้ายพระราชกฤษฎีกา

กำหนดเขตที่ดินที่จะทำการสำรวจเพื่อการวางและจัดทำผังเมืองรวม ในท้องที่ 72 จังหวัด

พ.ศ. 2549

มาตราส่วน 1 : 1,000,000

0 10 20 40 60 กิโลเมตร

แผนที่หมายเลข 63/72



เครื่องหมาย

- แนวเขตที่ดินที่จะทำการสำรวจเพื่อการวางและจัดทำผังเมืองรวม
- เขตจังหวัด
- เขตอำเภอ เขตกิ่งอำเภอ
- ทางหลวงแผ่นดิน
- ทางรถไฟ
- แม่น้ำ คลอง ห้วย

*(Signature)*  
(นายวัฒนา การย์บรรจบ)  
ผู้อำนวยการสำนักวิศวกรรมผังเมือง



*(Signature)*  
(นายสุระวัตร กุลละวณิชย์)  
อธิบดีกรมโยธาธิการและผังเมือง

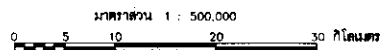




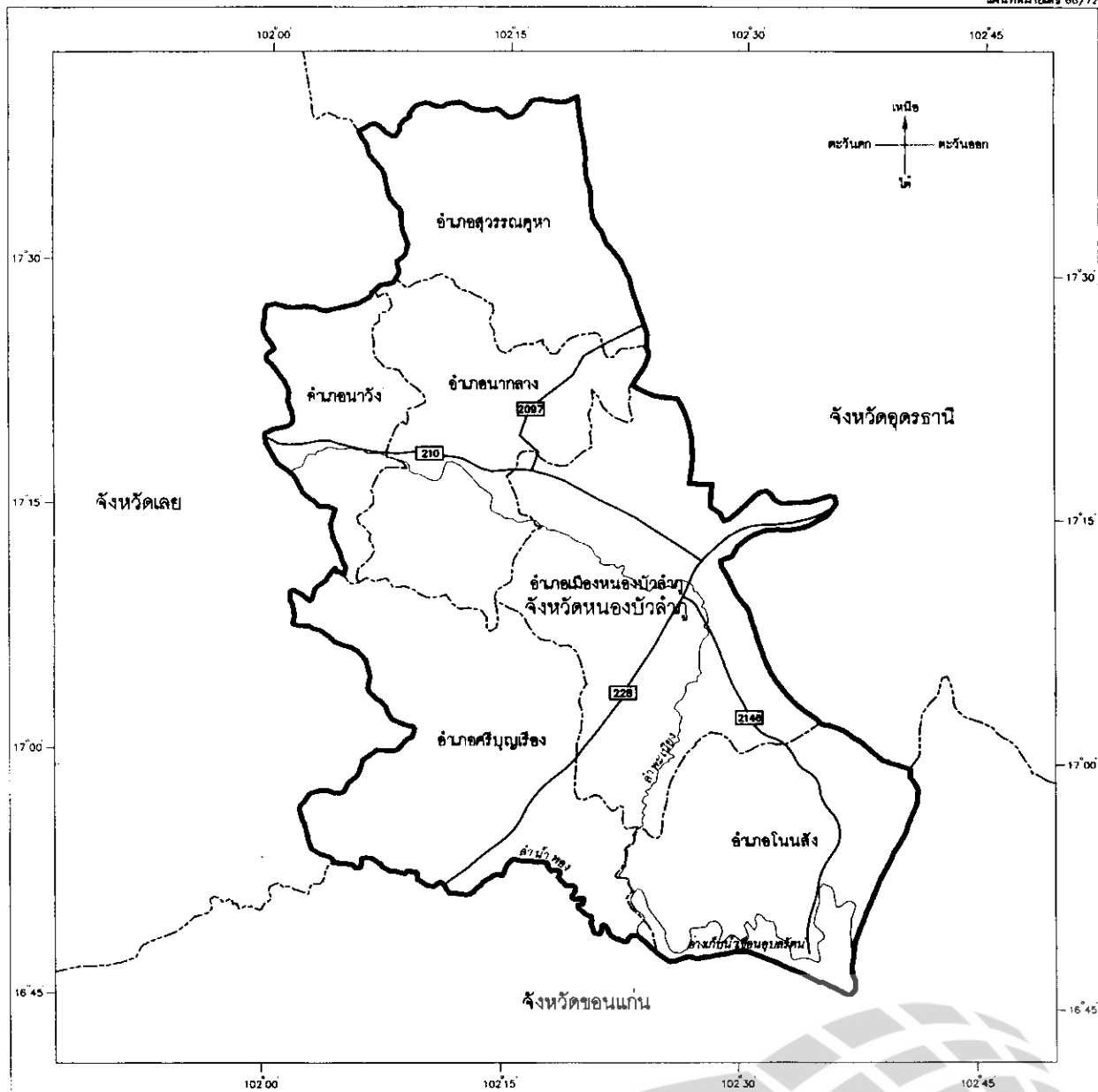
แผนที่ท้ายพระราชกฤษฎีกา

กำหนดเขตที่ดินที่จะทำการสำรวจเพื่อการวางและจัดทำผังเมืองรวม ในท้องที่ 72 จังหวัด

พ.ศ. 2549



แผนที่หมายเลข 66/72



เครื่องหมาย

- แนวเขตที่ดินที่จะทำการสำรวจเพื่อการวางและจัดทำผังเมืองรวม
- - - เขตจังหวัด
- - - เขตอำเภอ เขตกิ่งอำเภอ
- □ — ทางหลวงแผ่นดิน
- ~ ~ ~ แม่น้ำ คลอง ห้วย
- อ่างเก็บน้ำ หนอง บึง

(นายวิมลนาถ การยัปรจวบ)  
ผู้อำนวยการสำนักวิศวกรรมผังเมือง

(นายสุระวัตร กุลละวณิชย์)  
อธิบดีกรมโยธาธิการและผังเมือง

แผนที่ท้ายพระราชกฤษฎีกา

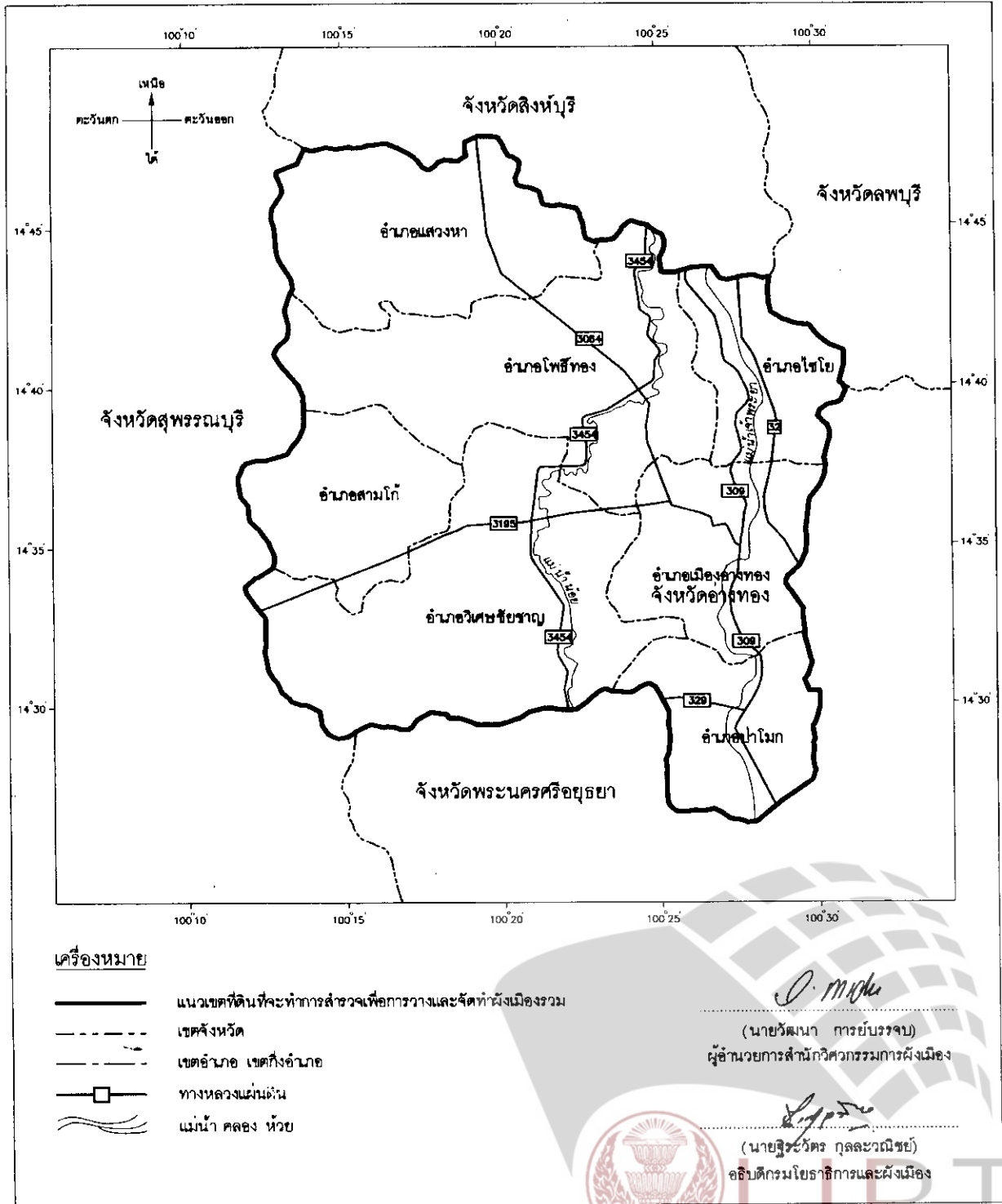
กำหนดเขตที่ดินที่จะทำการสำรวจเพื่อการวางและจัดทำผังเมืองรวม ในท้องที่ 72 จังหวัด

พ.ศ. 2549

มาตราส่วน 1 : 250,000


0 5 10 20 กิโลเมตร

แผนที่หมายเลข 67/72





แผนที่ท้ายพระราชกฤษฎีกา  
กำหนดเขตที่ดินที่จะทำการสำรวจเพื่อการวางและจัดทำผังเมืองรวม ในท้องที่ 72 จังหวัด  
พ.ศ. 2549



แผนที่หมายเลข 69/72



เครื่องหมาย

- แนวเขตที่ดินที่จะทำการสำรวจเพื่อการวางและจัดทำผังเมืองรวม
- เขตจังหวัด
- เขตอำเภอ เขตกิ่งอำเภอ
- ทางหลวงแผ่นดิน
- ทางรถไฟ
- แม่น้ำ คลอง ห้วย

(นายวัฒนา การย์บรรจบ)  
ผู้อำนวยการสำนักวิศวกรรมผังเมือง

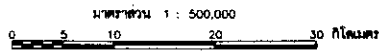
(นายสุระวัตร กุลละวณิชย์)  
อธิบดีกรมโยธาธิการและผังเมือง



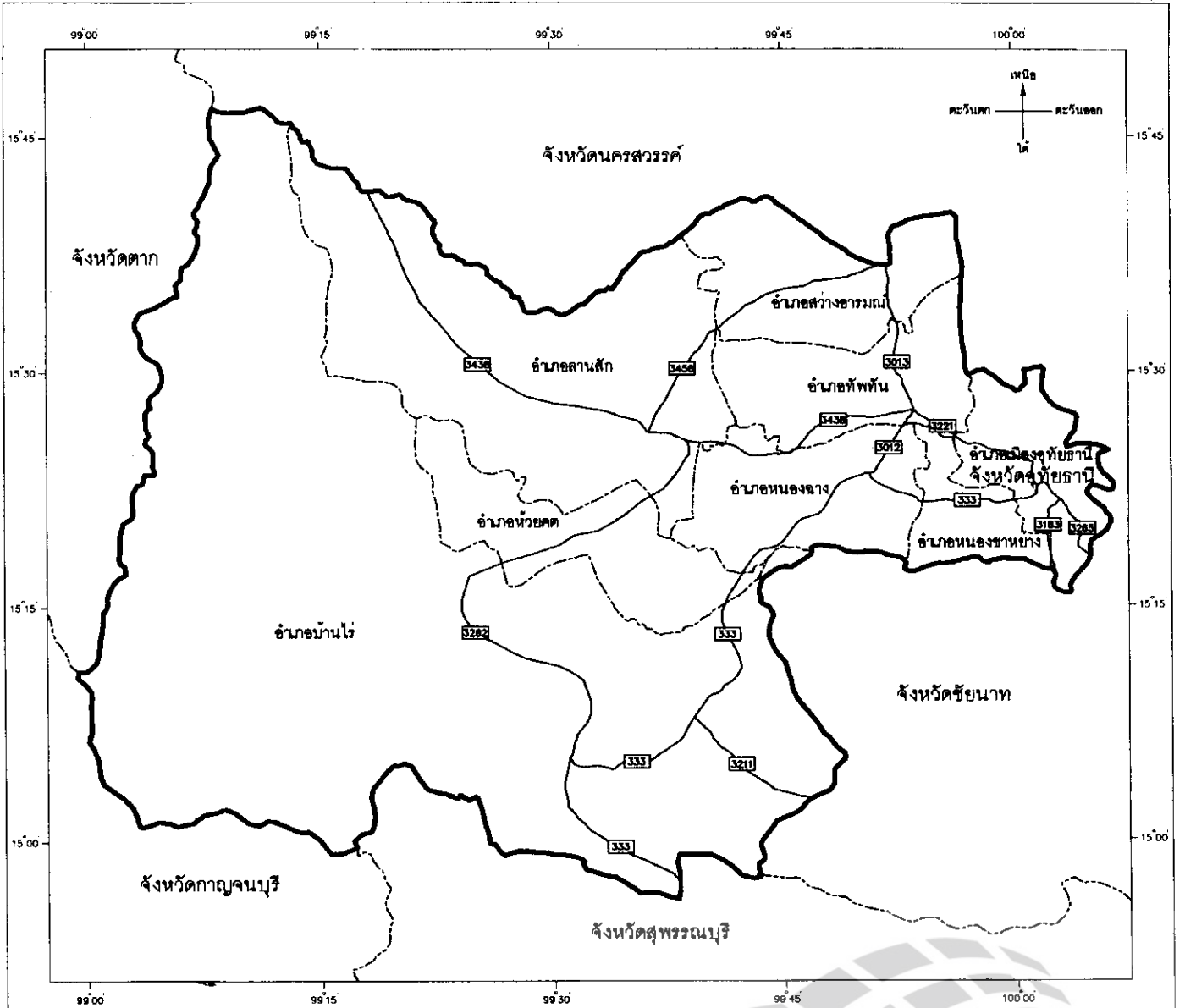
แผนที่ท้ายพระราชกฤษฎีกา

กำหนดเขตที่ดินที่จะทำการสำรวจเพื่อการวางและจัดทำผังเมืองรวม ในท้องที่ 72 จังหวัด

พ.ศ. 2549



แผนที่หมายเลข 70/72



เครื่องหมาย

- แนวเขตที่ดินที่จะทำการสำรวจเพื่อการวางและจัดทำผังเมืองรวม
- - - - - เขตจังหวัด
- - - - - เขตอําเภอ เขตกิ่งอําเภอ
- ทางหลวงแผ่นดิน

(นายวัฒนา การย์บรรจบ)

ผู้อำนวยการสำนักวิศวกรรมผังเมือง

(นายสุระวัตร กุลละวณิช)

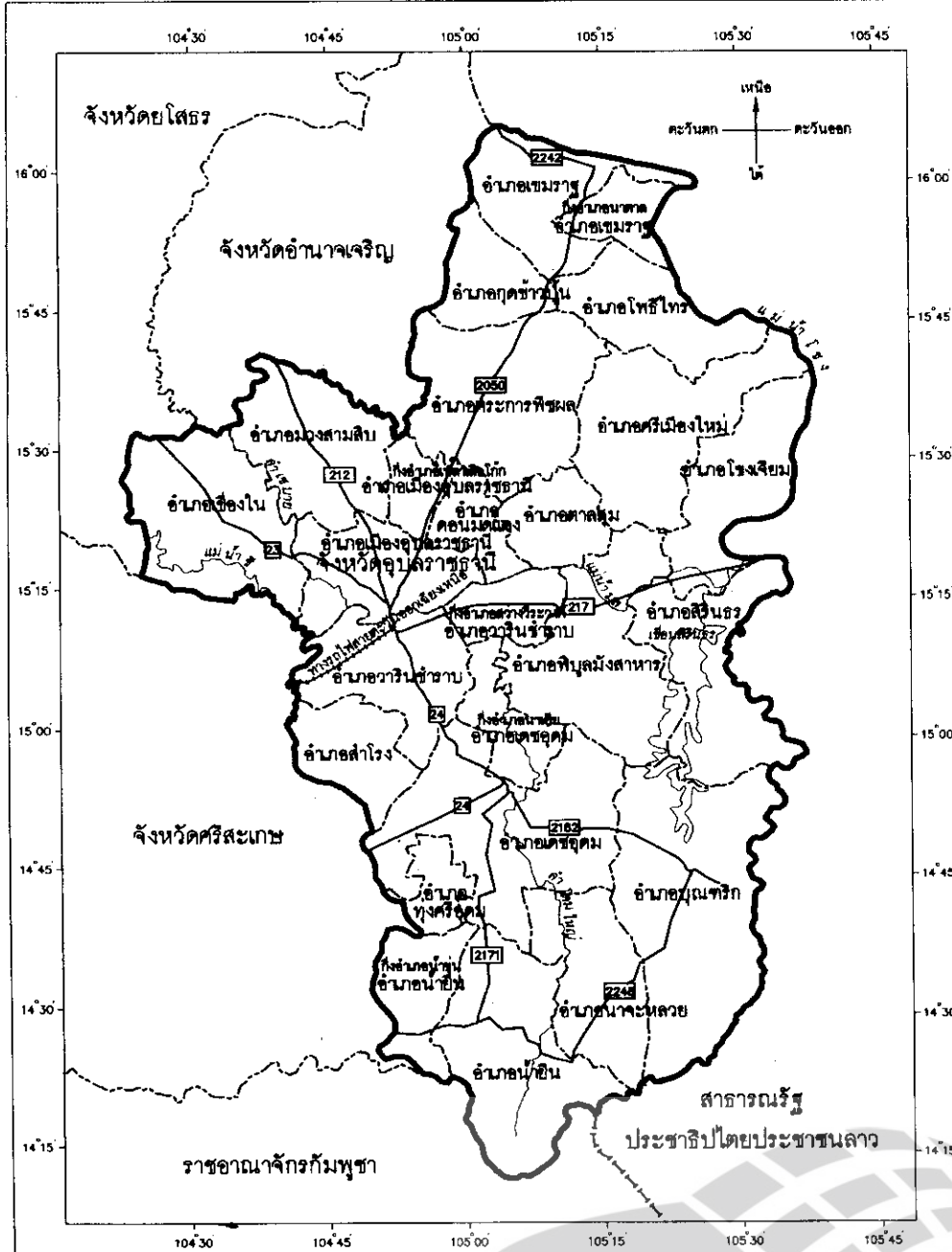
อธิบดีกรมโยธาธิการและผังเมือง



แผนที่ท้ายพระราชกฤษฎีกา  
กำหนดเขตที่ดินที่จะทำการสำรวจเพื่อการวางและจัดทำผังเมืองรวม ในท้องที่ 72 จังหวัด  
พ.ศ. 2549

มาตราส่วน 1 : 1,000,000  
0 10 20 40 60 กิโลเมตร

แผนที่หมายเลข 71/72



เครื่องหมาย

- แนวเขตที่ดินที่จะทำการสำรวจเพื่อการวางและจัดทำผังเมืองรวม
- เขตประเทศ
- เขตจังหวัด
- เขตอำเภอ เขตกิ่งอำเภอ
- ทางหลวงแผ่นดิน
- ทางรถไฟ
- แม่น้ำ คลอง ห้วย


*D. Mida*  
(นายวัฒนา การย์บรรจบ)  
ผู้อำนวยการสำนักวิศวกรรมผังเมือง

*สุพรรณ*  
(นายสุระวัตร กุลละวณิช)  
อธิบดีกรมโยธาธิการและผังเมือง

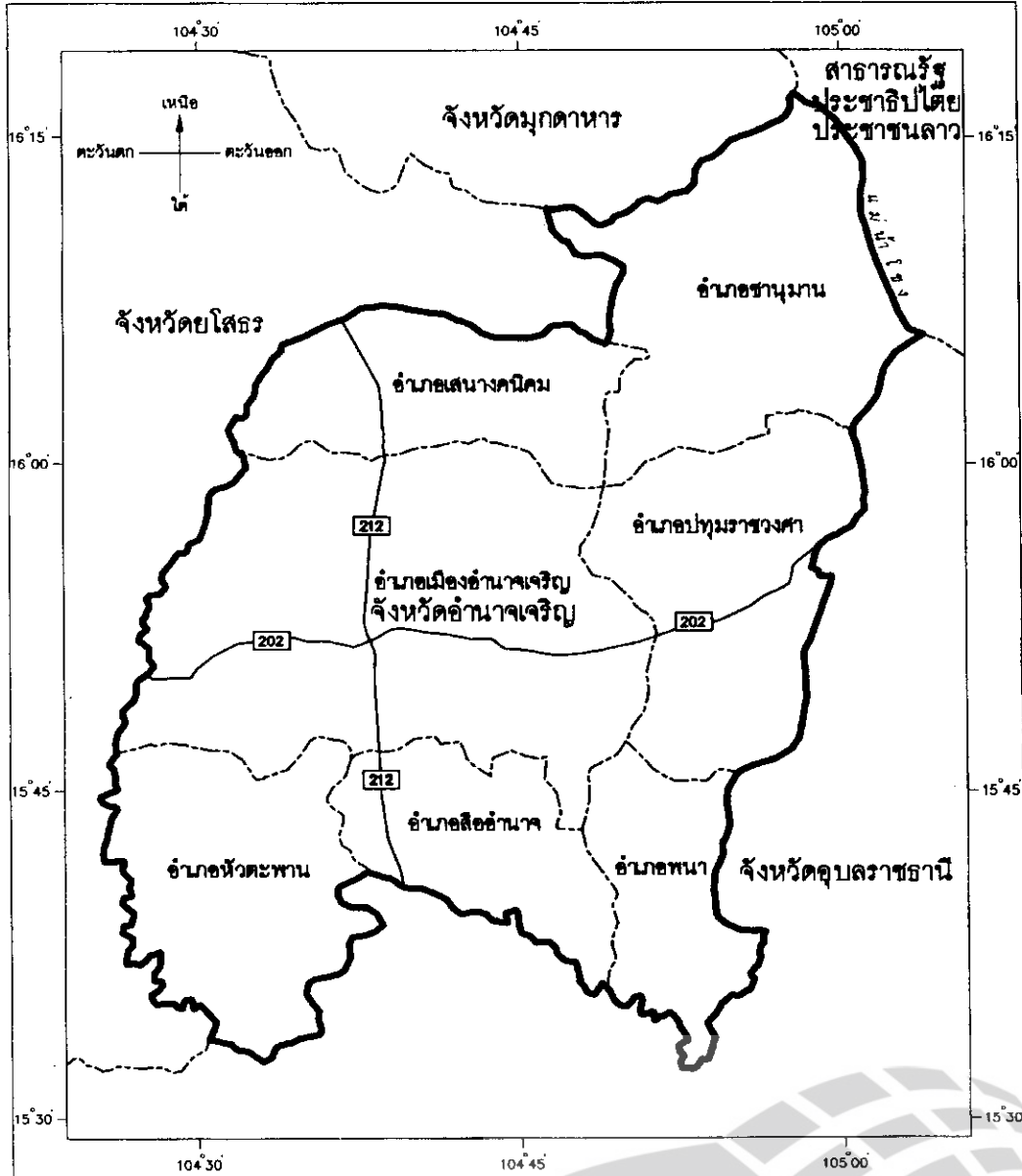
แผนที่ท้ายพระราชกฤษฎีกา

กำหนดเขตที่ดินที่จะทำการสำรวจเพื่อการวางและจัดทำผังเมืองรวม ในท้องที่ 72 จังหวัด


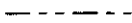



พ.ศ. 2549



แผนที่หมายเลข 72/72



เครื่องหมาย

-  แนวเขตที่ดินที่จะทำการสำรวจ เพื่อการวางและจัดทำผังเมืองรวม
-  เขตจังหวัด
-  เขตอำเภอ เขตกิ่งอำเภอ
-  ทางหลวงแผ่นดิน
-  แม่น้ำ คลอง ห้วย

  
(นายวิมลมา การย์บรรจบ)  
ผู้อำนวยการสำนักวิศวกรรมผังเมือง

  
(นายธีระวัตร กุลละวณิชย์)  
อธิบดีกรมโยธาธิการและผังเมือง

หมายเหตุ :- เหตุผลในการประกาศใช้พระราชกฤษฎีกาฉบับนี้ คือ เนื่องจากกรมโยธาธิการและผังเมือง ได้ทำการสำรวจที่ดินเพื่อวางและจัดทำผังเมืองรวม ในท้องที่จังหวัดกระบี่ จังหวัดกาญจนบุรี จังหวัดกาฬสินธุ์ จังหวัดกำแพงเพชร จังหวัดขอนแก่น จังหวัดจันทบุรี จังหวัดฉะเชิงเทรา จังหวัดชลบุรี จังหวัดชัยนาท จังหวัดชัยภูมิ จังหวัดชุมพร จังหวัดเชียงราย จังหวัดเชียงใหม่ จังหวัดตรัง จังหวัดตราด จังหวัดตาก จังหวัดนครนายก จังหวัดนครปฐม จังหวัดนครพนม จังหวัดนครราชสีมา จังหวัดนครศรีธรรมราช จังหวัดนครสวรรค์ จังหวัดนราธิวาส จังหวัดน่าน จังหวัดบุรีรัมย์ จังหวัดปทุมธานี จังหวัดประจวบคีรีขันธ์ จังหวัดปราจีนบุรี จังหวัดปัตตานี จังหวัดพระนครศรีอยุธยา จังหวัดพังงา จังหวัดพัทลุง จังหวัดพิจิตร จังหวัดพิษณุโลก จังหวัดเพชรบุรี จังหวัดเพชรบูรณ์ จังหวัดแพร่ จังหวัดพะเยา จังหวัดมหาสารคาม จังหวัดแม่ฮ่องสอน จังหวัดมุกดาหาร จังหวัดยะลา จังหวัดยโสธร จังหวัดร้อยเอ็ด จังหวัดระนอง จังหวัดระยอง จังหวัดราชบุรี จังหวัดลพบุรี จังหวัดลำปาง จังหวัดลำพูน จังหวัดเลย จังหวัดศรีสะเกษ จังหวัดสกลนคร จังหวัดสงขลา จังหวัดสตูล จังหวัดสมุทรสงคราม จังหวัดสมุทรสาคร จังหวัดสระแก้ว จังหวัดสระบุรี จังหวัดสิงห์บุรี จังหวัดสุโขทัย จังหวัดสุพรรณบุรี จังหวัดสุราษฎร์ธานี จังหวัดสุรินทร์ จังหวัดหนองคาย จังหวัดหนองบัวลำภู จังหวัดอ่างทอง จังหวัดอุดรธานี จังหวัดอุตรดิตถ์ จังหวัดอุทัยธานี จังหวัดอุบลราชธานี และจังหวัดอำนาจเจริญ รวม ๗๒ จังหวัด ตามพระราชกฤษฎีกากำหนดเขตที่ดินที่จะทำการสำรวจเพื่อการวางและจัดทำผังเมืองรวม ในท้องที่ ๗๒ จังหวัด พ.ศ. ๒๕๕๖ เพื่อใช้เป็นแนวทางในการพัฒนาและดำรงรักษาเมืองและบริเวณที่เกี่ยวข้องหรือชนบท ในด้านการใช้ประโยชน์ในทรัพย์สิน การคมนาคมและการขนส่ง การสาธารณสุขปโภค บริการสาธารณะ และสภาพแวดล้อม ยังไม่แล้วเสร็จ สมควรกำหนดเขตที่ดินที่จะทำการสำรวจในท้องที่ดังกล่าว เพื่อให้เจ้าพนักงานการผังหรือผู้ซึ่งได้รับมอบหมายจากเจ้าพนักงานการผังเข้าไปทำการอันจำเป็น เพื่อการสำรวจและกำหนดหลักเกณฑ์การใช้ประโยชน์ในทรัพย์สินได้ต่อไป เพื่อประโยชน์ในการวางและจัดทำผังเมืองรวมตามที่ได้รับความเห็นชอบจากคณะกรรมการผังเมือง จึงจำเป็นต้องตราพระราชกฤษฎีกานี้