



พระราชกฤษฎีกา

ถอนสภาพการเป็นสาธารณสมบัติของแผ่นดิน
ที่ใช้เพื่อประโยชน์ของแผ่นดินโดยเฉพาะของที่ราชพัสดุ
ในท้องที่ตำบลเขารูปช้าง อำเภอเมืองสงขลา จังหวัดสงขลา
พ.ศ. ๒๕๒๕

ภูมิพลอดุลยเดช ป.ร.

ให้ไว้ ณ วันที่ ๑๔ ธันวาคม พ.ศ. ๒๕๒๕

เป็นปีที่ ๓๗ ในรัชกาลปัจจุบัน

พระบาทสมเด็จพระปรมินทรมหาภูมิพลอดุลยเดช มีพระบรม

ราชโองการโปรดเกล้าฯ ให้ประกาศว่า

โดยที่เป็นการสมควรถอนสภาพการเป็นสาธารณสมบัติของแผ่นดิน
ที่ใช้เพื่อประโยชน์ของแผ่นดินโดยเฉพาะของที่ราชพัสดุ ในท้องที่ตำบล
เขารูปช้าง อำเภอเมืองสงขลา จังหวัดสงขลา

อาศัยอำนาจตามความในมาตรา ๑๕๕ ของรัฐธรรมนูญแห่ง

ราชอาณาจักรไทย และมาตรา ๕ แห่งพระราชบัญญัติที่ราชพัสดุ พ.ศ.

๒๕๑๘ จึงทรงพระกรุณาโปรดเกล้าฯ ให้ตราพระราชกฤษฎีกาขึ้นไว้
ดังต่อไปนี้

มาตรา ๑ พระราชกฤษฎีกานี้เรียกว่า “พระราชกฤษฎีกากอน
สภาพการเป็นสาธารณสมบัติของแผ่นดินที่ใช้เพื่อประโยชน์ของแผ่นดิน
โดยเฉพาะของที่ราชพัสดุ ในท้องที่ตำบลเขารูปช้าง อำเภอเมืองสงขลา
จังหวัดสงขลา พ.ศ. ๒๕๒๕”

มาตรา ๒ พระราชกฤษฎีกานี้ให้ใช้บังคับตั้งแต่วันถัดจากวัน
ประกาศในราชกิจจานุเบกษาเป็นต้นไป

มาตรา ๓ ให้ถอนสภาพการเป็นสาธารณสมบัติของแผ่นดินที่ใช้
เพื่อประโยชน์ของแผ่นดินโดยเฉพาะของที่ราชพัสดุ แปลงหมายเลข
ทะเบียนที่ ๔๔๑๓๔ เนื้อที่ทั้งหมดประมาณ ๕ ไร่ ๑ งาน ๑๕ ตารางวา
ออกบางส่วน ซึ่งมีเนื้อที่ประมาณ ๓ งาน ๒๘ ตารางวา และแปลงหมายเลข
ทะเบียนที่ ๔๔๑๓๕ เนื้อที่ประมาณ ๔ ไร่ ๖๕ ตารางวา ในท้องที่
ตำบลเขารูปช้าง อำเภอเมืองสงขลา จังหวัดสงขลา ภายในแนวเขต
ตามแผนที่ท้ายพระราชกฤษฎีกานี้

มาตรา ๔ ให้รัฐมนตรีว่าการกระทรวงการคลังรักษาการตามพระ
ราชกฤษฎีกานี้

ผู้รับสนองพระบรมราชโองการ
พลเอก ป. ตติยสุลตนะ
นายกรัฐมนตรี

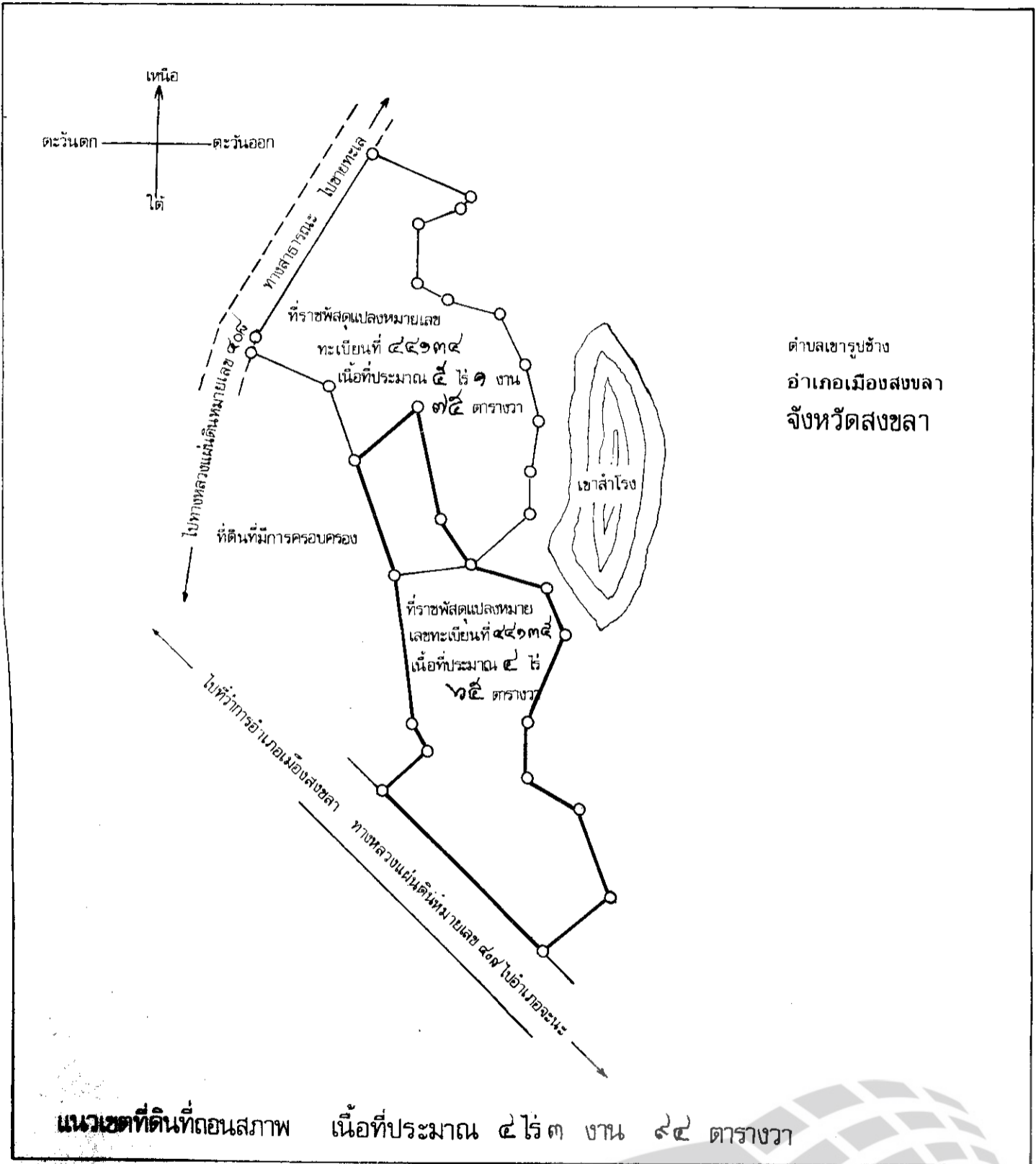


ที่ท้ายพระราชกฤษฎีกาถอนสภาพการเป็นสาธารณสมบัติของแผ่นดินที่ใช้เพื่อประโยชน์ของแผ่นดินโดยเฉพาะของที่ราชพัสดุ



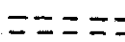

ในท้องที่ตำบลเขารูปช้าง อำเภอเมืองสงขลา จังหวัดสงขลา

พ.ศ. ๒๕๒๕

มาตราส่วน ๑ : ๒๐๐๐



เครื่องหมาย

-  แนวเขตที่ดินที่ถอนสภาพ
-  ทางหลวง ถนน
-  ถนนลูกรัง พื้นถนนอ่อน
-  ภูเขา ควน เนิน


 ผู้อำนวยการกองที่ราชพัสดุ

 อธิบดีกรมธนารักษ์

หมายเหตุ :- เหตุผลในการประกาศใช้พระราชกฤษฎีกาฉบับนี้ คือ เนื่องจากพระราชพัสดุ แปลงหมายเลขทะเบียนที่ ๔๔๑๓๔ และที่ ๔๔๑๓๕ ในท้องที่ตำบลเขารูปช้าง อำเภอเมืองสงขลา จังหวัดสงขลา มีสภาพเป็นสาธารณสมบัติของแผ่นดินที่ใช้เพื่อประโยชน์ของแผ่นดินโดยเฉพาะ คือ ใช้ในราชการของกรมอุตุนิยมวิทยา กระทรวงคมนาคม โดยเป็นที่ตั้งสถานที่ตรวจแผ่นดินไหวและสถานีเรดาร์ของศูนย์พยากรณ์อากาศภาคใต้ แต่ปัจจุบันที่ราชพัสดุแปลงหมายเลขทะเบียนที่ ๔๔๑๓๔ บางส่วน เนื้อที่ประมาณ ๓ งาน ๒๕ ตารางวา และแปลงหมายเลขทะเบียนที่ ๔๔๑๓๕ เนื้อที่ประมาณ ๔ ไร่ ๖๕ ตารางวา กรมอุตุนิยมวิทยา กระทรวงคมนาคม ได้เลิกใช้ประโยชน์และไม่ประสงค์จะสงวนไว้ใช้เพื่อประโยชน์ของแผ่นดินโดยเฉพาะต่อไป สมควรถอนสภาพการเป็นสาธารณสมบัติของแผ่นดินที่ใช้เพื่อประโยชน์ของแผ่นดินโดยเฉพาะตามมาตรา ๘ แห่งพระราชบัญญัติราชพัสดุ พ.ศ. ๒๕๑๔ และให้กระทรวงการคลังดำเนินการจัดหาประโยชน์ต่อไป จึงจำเป็นต้องตราพระราชกฤษฎีกานี้

