



## พระราชกฤษฎีกา

จัดตั้งเทศบาลเมืองวารินชำราบ จังหวัดอุบลราชธานี

พ.ศ. ๒๕๓๘

### ภูมิพลอดุลยเดช ป.ร.

ให้ไว้ ณ วันที่ ๒๓ กันยายน พ.ศ. ๒๕๓๘

เป็นปีที่ ๕๐ ในรัชกาลปัจจุบัน

พระบาทสมเด็จพระปรมินทรมหาภูมิพลอดุลยเดช มีพระบรมราชโองการโปรดเกล้าฯ ให้ประกาศว่า

โดยที่เป็นการสมควรจัดตั้งเทศบาลเมืองโดยเปลี่ยนแปลงฐานะเทศบาล ตำบลวารินชำราบ อำเภอวารินชำราบ จังหวัดอุบลราชธานี เป็นเทศบาลเมืองวารินชำราบ จังหวัดอุบลราชธานี

อาศัยอำนาจตามความในมาตรา ๑๗๘ ของรัฐธรรมนูญแห่งราชอาณาจักรไทย ซึ่งแก้ไขเพิ่มเติมโดยรัฐธรรมนูญแห่งราชอาณาจักรไทย แก้ไขเพิ่มเติม (ฉบับที่ ๕) พุทธศักราช ๒๕๓๘ และมาตรา ๑๓๖วรรคหนึ่ง แห่งพระราชบัญญัติเทศบาล พ.ศ. ๒๔๘๖ จึงทรงพระกรุณาโปรดเกล้าฯ ให้ตราพระราชกฤษฎีกาขึ้นไว้ ดังต่อไปนี้

มาตรา ๑ พระราชกฤษฎีกานี้เรียกว่า “พระราชกฤษฎีกาจัดตั้งเทศบาลเมืองวารินชำราบ จังหวัดอุบลราชธานี พ.ศ. ๒๕๓๘”

มาตรา ๒ พระราชกฤษฎีกานี้ให้ใช้บังคับตั้งแต่วันถัดจากวันประกาศในราชกิจจานุเบกษา เป็นต้นไป

มาตรา ๓ ให้เปลี่ยนแปลงฐานะเทศบาลตำบลวารินชำราบ อำเภอวารินชำราบ จังหวัดอุบลราชธานี เป็นเทศบาลเมืองมีชื่อว่า “เทศบาลเมืองวารินชำราบ จังหวัดอุบลราชธานี”

มาตรา ๔ ให้กำหนดเขตเทศบาลเมืองวารินชำราบ จังหวัดอุบลราชธานี ไว้ดังนี้  
หลักเขตที่ ๑ ตั้งอยู่ริมแม่น้ำมูลฝั่งใต้ ตรงเส้นแบ่งเขตอำเภอวารินชำราบกับอำเภอเมือง  
อุบลราชธานี

ด้านเหนือ

จากหลักเขตที่ ๑ เป็นเส้นเลียบริมแม่น้ำมูลฝั่งใต้ ไปทางทิศตะวันออกเฉียงเหนือ ถึงหลักเขต  
ที่ ๒ ซึ่งตั้งอยู่ริมแม่น้ำมูลฝั่งใต้ ตรงจุดที่ริมแม่น้ำมูลฝั่งใต้ตัดกับเส้นตั้งฉากกับศูนย์กลางถนนบ้าน  
ท่าบังมั่ง ตรงจุดซึ่งอยู่ห่างจากศูนย์กลางถนนประชาสันติบรรจบกับศูนย์กลางถนนบ้านท่าบังมั่ง ไปทาง  
ทิศตะวันออกเฉียง ตามแนวศูนย์กลางถนนบ้านท่าบังมั่ง ระยะ ๕๐๐ เมตร

ด้านตะวันออก

จากหลักเขตที่ ๒ เป็นเส้นขนานตามแนวเหนือใต้ไปทางทิศใต้ ถึงหลักเขตที่ ๓ ซึ่งตั้งอยู่ริม  
แนวเขตมณฑลทหารบกที่ ๖ ด้านเหนือ

จากหลักเขตที่ ๓ เป็นเส้นเลียบบแนวเขตมณฑลทหารบกที่ ๖ ด้านเหนือไปทางทิศตะวันตก  
จนสุดแนวเขตมณฑลทหารบกที่ ๖ ด้านเหนือ และเลียบบแนวเขตมณฑลทหารบกที่ ๖ ด้านตะวันตก  
ไปทางทิศใต้ ถึงหลักเขตที่ ๔ ซึ่งตั้งอยู่ตรงมุมแนวเขตมณฑลทหารบกที่ ๖ ด้านตะวันตก บรรจบกับ  
แนวเขตมณฑลทหารบกที่ ๖ ด้านใต้

จากหลักเขตที่ ๔ เป็นเส้นตรงไปทางทิศตะวันออกเฉียงใต้ ถึงหลักเขตที่ ๕ ซึ่งตั้งอยู่ตาม  
แนวเส้นตั้งฉากกับศูนย์กลางทางหลวงแผ่นดินหมายเลข ๒๔ สีแก้ว - อุบลราชธานี ระยะ ๗๐ เมตร  
ฟากตะวันออก

ด้านใต้

จากหลักเขตที่ ๕ เป็นเส้นตรงไปทางทิศตะวันตก ผ่านทางหลวงแผ่นดินหมายเลข ๒๔ สีแก้ว -  
อุบลราชธานี ถึงหลักเขตที่ ๖ ซึ่งตั้งอยู่ริมทางหลวงแผ่นดินหมายเลข ๒๑๗๘ วารินชำราบ - หนอง  
งูเหลือม ฟากตะวันออก ตรงจุดซึ่งอยู่ห่างจากศูนย์กลางถนนเทศบาล ๑๒ บรรจบกับทางหลวง  
แผ่นดินหมายเลข ๒๑๗๘ วารินชำราบ - หนองงูเหลือม ฟากตะวันออก ไปทางทิศใต้ ตามแนว  
ทางหลวงแผ่นดินหมายเลข ๒๑๗๘ วารินชำราบ - หนองงูเหลือม ฟากตะวันออก ระยะ ๕๐ เมตร

ด้านตะวันตก

จากหลักเขตที่ ๖ เป็นเส้นตรงไปทางทิศตะวันตกเฉียงเหนือ ถึงหลักเขตที่ ๗ ซึ่งตั้งอยู่  
ริมทางรถไฟสายตะวันออกเฉียงเหนือ กรุงเทพฯ ๑ - อุบลราชธานี ฟากใต้ ตรง กม. ๕๗๓+๒๕๐

จากหลักเขตที่ ๗ เป็นเส้นตรงไปทางทิศเหนือ บรรจบหลักเขตที่ ๑

ดังปรากฏตามแผนที่ท้ายพระราชกฤษฎีกานี้  
ตามเส้นแนวเขตที่กล่าวไว้ในมาตรานี้ ให้มีหลักข้อยกไว้เพื่อแสดงแนวเขตตามสมควร  
มาตรา ๕ ในระหว่างดำเนินการเลือกตั้งสมาชิกสภาเทศบาลเมืองวารินชำราบ ให้รัฐมนตรี  
ว่าการกระทรวงมหาดไทยแต่งตั้งคณะเทศมนตรีเทศบาลตำบลวารินชำราบ ซึ่งพ้นจากตำแหน่งในวันที่  
พระราชกฤษฎีกานี้ใช้บังคับ เพื่อดำเนินกิจการในหน้าที่ของคณะเทศมนตรีเทศบาลเมืองวารินชำราบไป  
พลางก่อนจนกว่าคณะเทศมนตรีที่ได้รับแต่งตั้งตามมาตรา ๓๗ แห่งพระราชบัญญัติเทศบาล  
พ.ศ. ๒๔๘๖ เข้ารับหน้าที่

มาตรา ๖ ให้รัฐมนตรีว่าการกระทรวงมหาดไทยรักษาการตามพระราชกฤษฎีกานี้

ผู้รับสนองพระบรมราชโองการ

บรรหาร ศิลปอาชา

นายกรัฐมนตรี



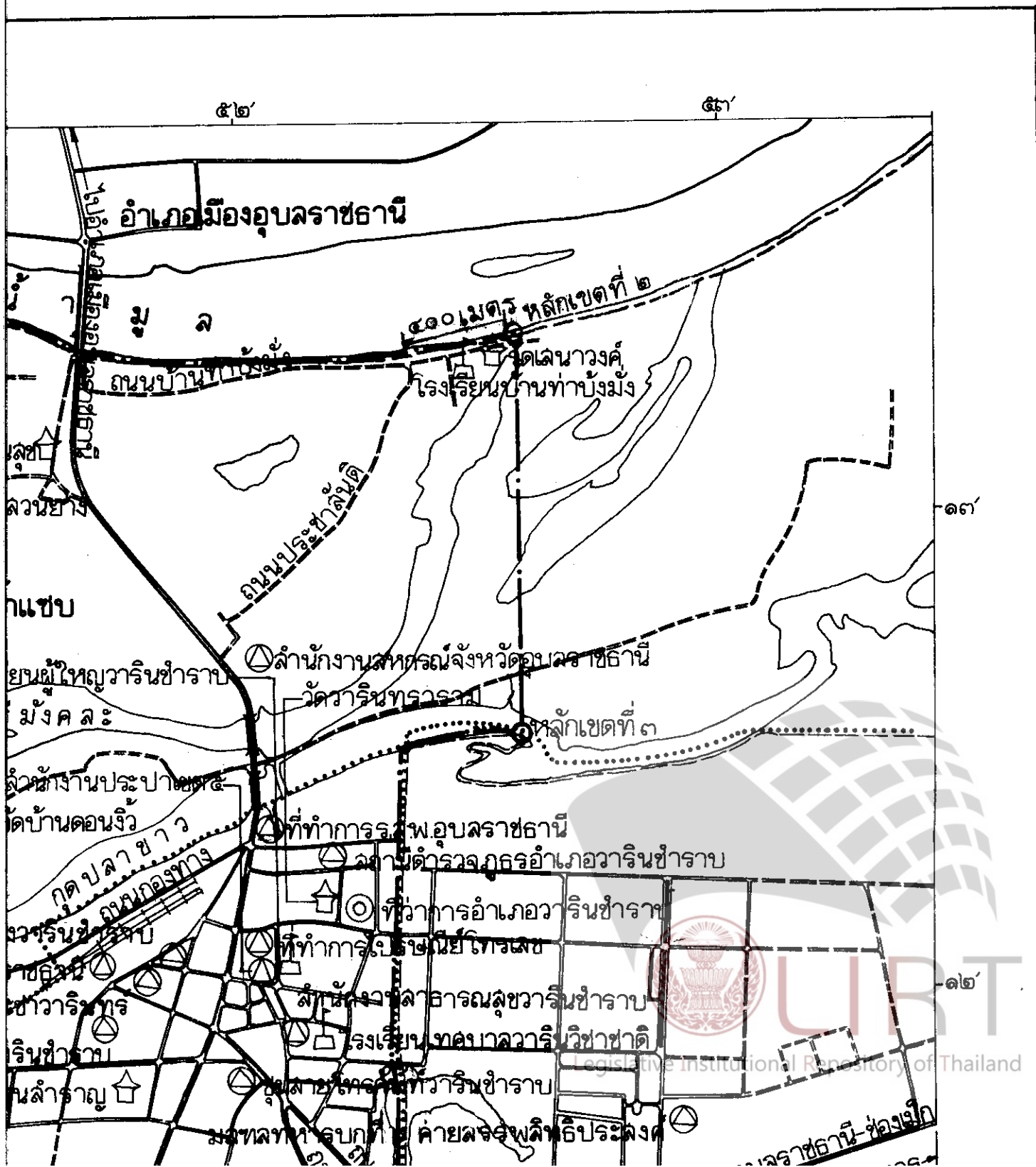
พระราชกฤษฎีกา

ข้าราชการ จังหวัดอุบลราชธานี

พ. ๒๕๓๘

มาตรา ๑ : ๒๐,๐๐๐

๕๐๐ ๑,๐๐๐ เมตร









เขตอำเภอ




สถานที่ราชการ



เขตตำบล



โรงเรียน



เขตทหาร



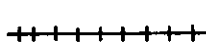
วัด



ทางหลวง ถนน



ถนนลูกรัง พื้นถนนอ่อน



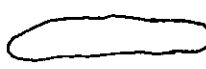
ทางรถไฟ



สะพานคอนกรีต



แม่น้ำ คลอง ห้วย



หนอง บึง



(นายพงศ์สิทธิ์ ชุ่มสาย ณ อยุธยา)

ผู้เชี่ยวชาญพิเศษด้านการผังเมือง

พ.ธนากร

(นายพัลลภ องค์เจริญ)

รองอธิบดีกรมการผังเมือง

ปฏิบัติราชการแทนอธิบดีกรมการผังเมือง



หมายเหตุ :- เหตุผลในการประกาศใช้พระราชกฤษฎีกาฉบับนี้ คือ เนื่องจากเทศบาลตำบลวารินชำราบ ในท้องที่ตำบลวารินชำราบ และตำบลค้ำน้ำแซบ อำเภวารินชำราบ จังหวัดอุบลราชธานี มีสภาพความเจริญเติบโตทางเศรษฐกิจและสังคมเพิ่มขึ้น สมควรเปลี่ยนแปลงฐานะเป็นเทศบาลเมืองวารินชำราบ จังหวัดอุบลราชธานี จึงจำเป็นต้องตราพระราชกฤษฎีกานี้