



พระราชกฤษฎีกา

กำหนดเขตที่ดินในบริเวณที่ที่จะเวนคืน

เพื่อขยายทางหลวงแผ่นดินหมายเลข ๔๑๓๓ สายแยกทางหลวงแผ่นดิน

หมายเลข ๔๐๑ (พุนพิน) - พระแสง ตอนอำเภอเคียนซา - อำเภอพระแสง

พ.ศ. ๒๕๓๘

ภูมิพลอดุลยเดช ป.ร.

ให้ไว้ ณ วันที่ ๒๒ มิถุนายน พ.ศ. ๒๕๓๘

เป็นปีที่ ๕๐ ในรัชกาลปัจจุบัน

พระบาทสมเด็จพระปรมินทรมหาภูมิพลอดุลยเดช มีพระบรมราชโองการโปรดเกล้าฯ ให้ประกาศว่า

โดยที่เป็นการสมควรกำหนดเขตที่ดินในบริเวณที่ที่จะเวนคืน เพื่อขยายทางหลวงแผ่นดินหมายเลข ๔๑๓๓ สายแยกทางหลวงแผ่นดินหมายเลข ๔๐๑ (พุนพิน) - พระแสง ตอนอำเภอเคียนซา - อำเภอพระแสง ในท้องที่อำเภอเคียนซา และอำเภอพระแสง จังหวัดสุราษฎร์ธานี

อาศัยอำนาจตามความในมาตรา ๑๗๘ ของรัฐธรรมนูญแห่งราชอาณาจักรไทย ซึ่งแก้ไขเพิ่มเติมโดยรัฐธรรมนูญแห่งราชอาณาจักรไทย แก้ไขเพิ่มเติม (ฉบับที่ ๕) พุทธศักราช ๒๕๓๘ และมาตรา ๖๘ วรรคหนึ่ง แห่งพระราชบัญญัติทางหลวง พ.ศ. ๒๕๓๕ ประกอบกับมาตรา ๕ วรรคสาม และมาตรา ๖ แห่งพระราชบัญญัติว่าด้วยการเวนคืนอสังหาริมทรัพย์ พ.ศ. ๒๕๓๐ จึงทรงพระกรุณาโปรดเกล้าฯ ให้ตราพระราชกฤษฎีกาขึ้นไว้ ดังต่อไปนี้

มาตรา ๑ พระราชกฤษฎีกานี้เรียกว่า “พระราชกฤษฎีกากำหนดเขตที่ดินในบริเวณที่ที่จะเวนคืน เพื่อขยายทางหลวงแผ่นดินหมายเลข ๔๑๓๓ สายแยกทางหลวงแผ่นดินหมายเลข ๔๐๑ (พุนพิน) - พระแสง ตอนอำเภอเคียนซา - อำเภอพระแสง พ.ศ. ๒๕๓๘”

มาตรา ๒ พระราชกฤษฎีกานี้ให้ใช้บังคับตั้งแต่วันถัดจากวันประกาศในราชกิจจานุเบกษา เป็นต้นไป

มาตรา ๓ พระราชกฤษฎีกานี้ให้ใช้บังคับได้มีกำหนดสี่ปี

มาตรา ๔ ให้อธิบดีกรมทางหลวงเป็นเจ้าหน้าที่เวนคืนตามพระราชกฤษฎีกานี้

มาตรา ๕ เขตที่ดินในบริเวณที่จะเวนคืนตามพระราชกฤษฎีกานี้ อยู่ในท้องที่อำเภอเคียนซา และอำเภอพระแสง จังหวัดสุราษฎร์ธานี มีส่วนกว้างสองร้อยสี่สิบเมตร ทั้งนี้ ภายในแนวเขตตามแผนที่ท้ายพระราชกฤษฎีกานี้

มาตรา ๖ ให้รัฐมนตรีว่าการกระทรวงคมนาคมรักษาการตามพระราชกฤษฎีกานี้

ผู้รับสนองพระบรมราชโองการ

ชวน หลีกภัย

นายกรัฐมนตรี

แผนที่ท้ายพระราชกฤษฎีกา

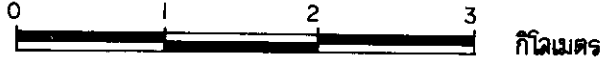
กำหนดเขตที่ดินในบริเวณที่จะเวนคืน

หมายเลข 4133 ลายแยกทางหลวงแผ่นดินหมายเลข 401 (พุนพิณ) - พระแสง

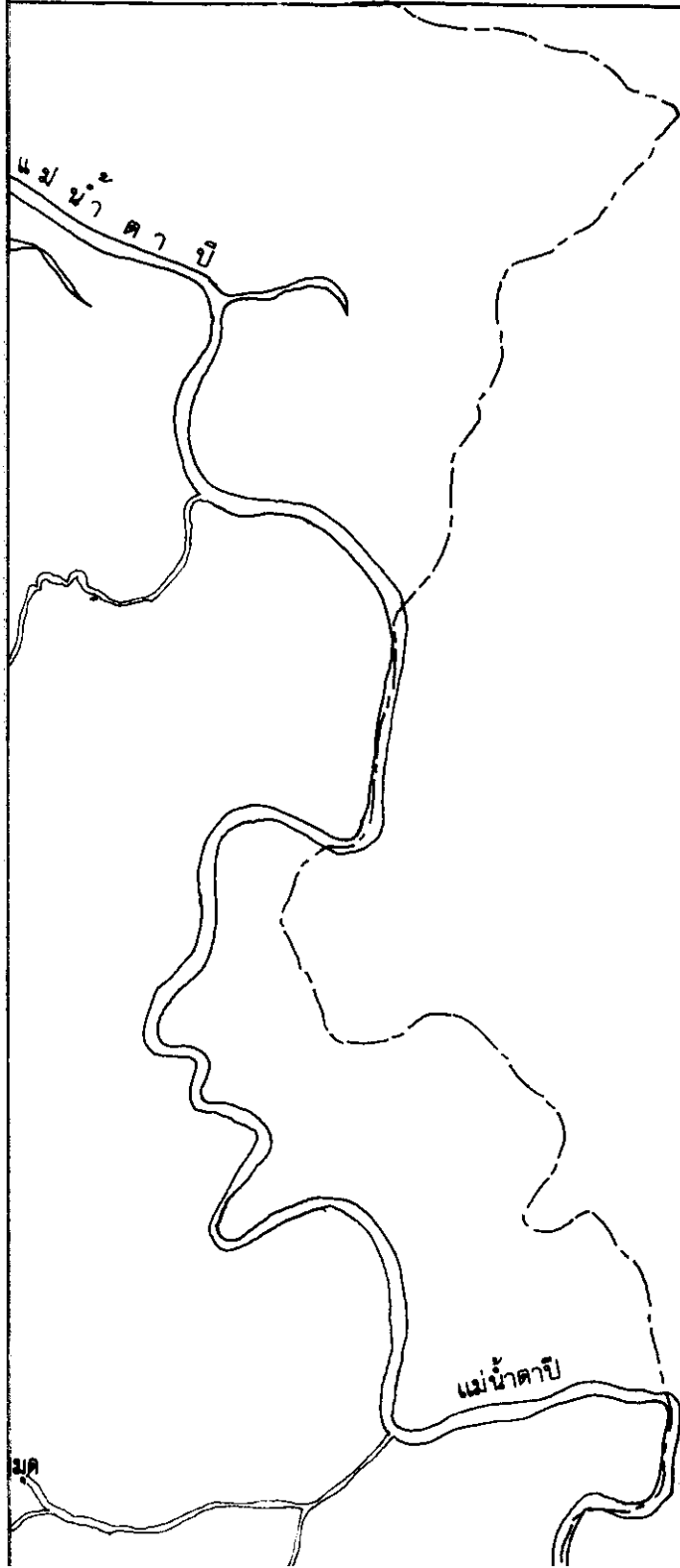
ตอนอำเภอเคียนซา - อำเภอพระแสง

พ.ศ. 2538

มาตราส่วน 1 : 50,000



99°15'



อำเภอบ้านนาสาร

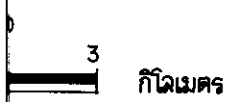


ภูเก็ต

ที่จะเวนคืน

ที่ดินหมายเลข 401 (พุนพิน) - พระแสง

พระแสง



99° 15'

8° 50'

อำเภอบ้านนาสาร

แม่น้ำตาปี



คลองบางพระ

คลองเทพา

คลองกระทุ่ม

220.00 ม.

8° 45'

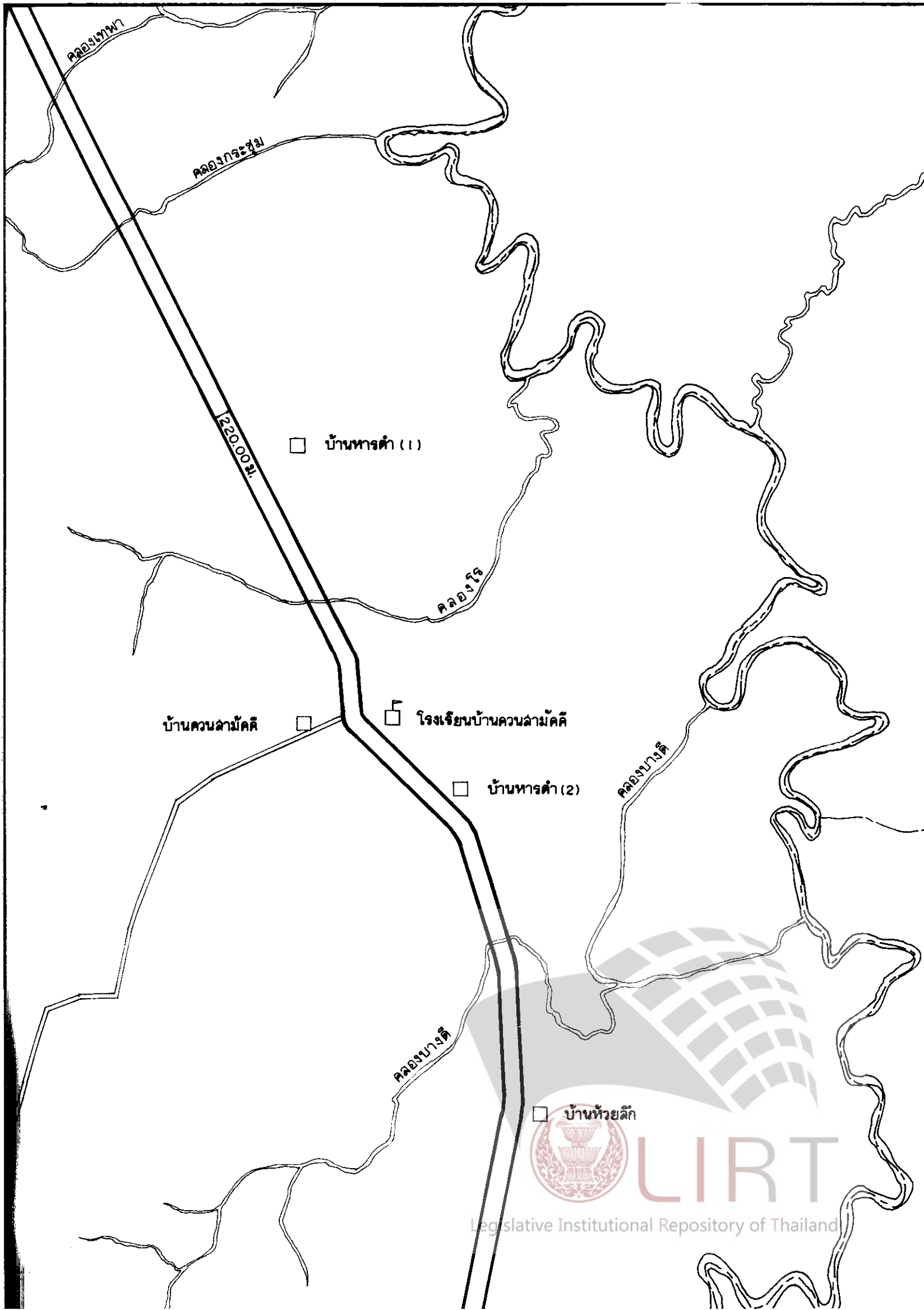
อำเภอเคียนซา
จังหวัดสุราษฎร์ธานี

บ้านควนลำนาคี

8° 40'

ทางหลวงแผ่นดินหมายเลข 4199





คลองเทพา

คลองกระทุ่ม

E2000M

□ บ้านหารคำ (1)

คลองโจ

บ้านควนล้ามัคคี



โรงเรียนบ้านควนล้ามัคคี

□ บ้านหารคำ (2)

คลองบางดี

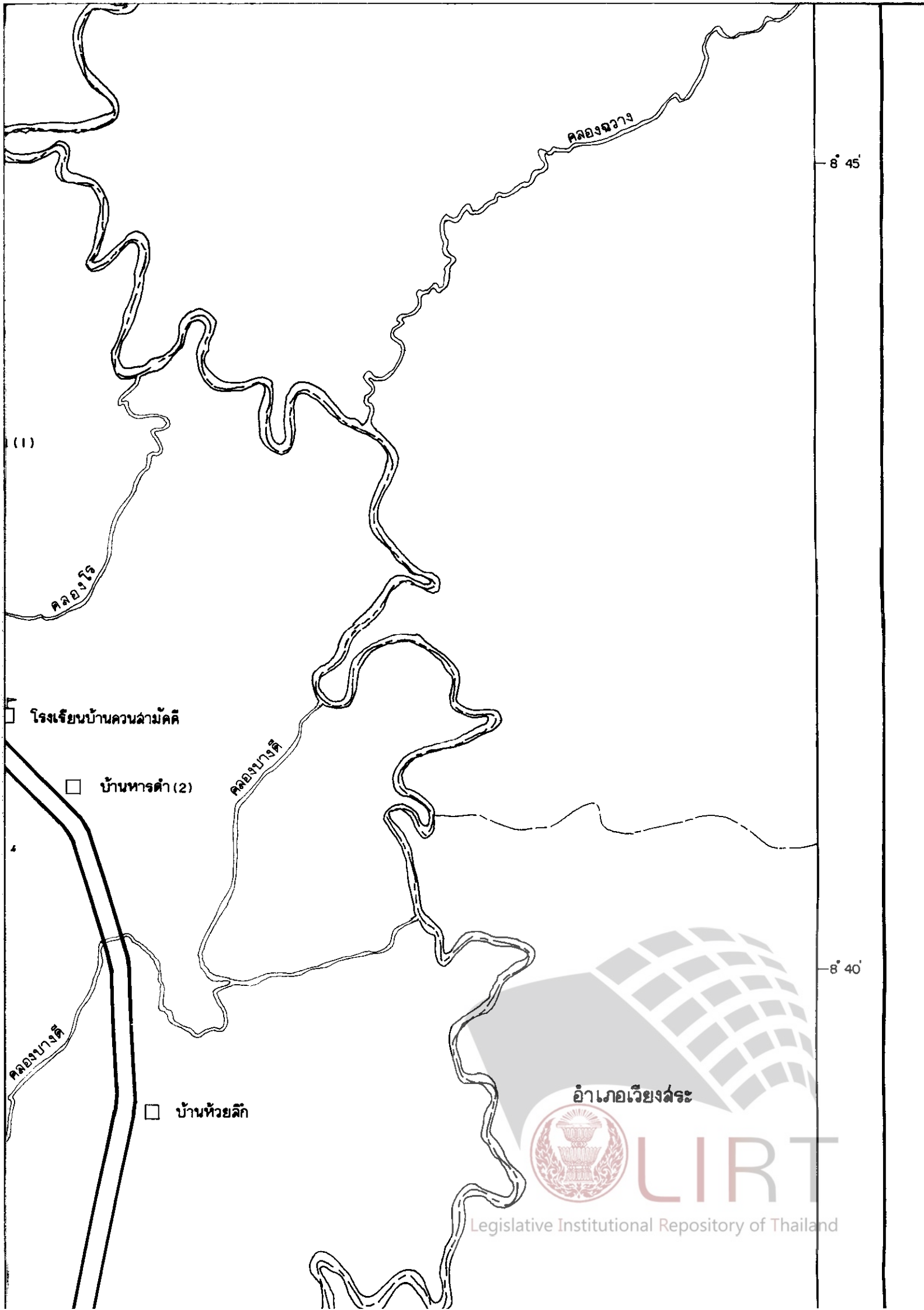
คลองบางดี

□ บ้านห้วยลึก



LIRT

Legislative Institutional Repository of Thailand



คลองจาวาง

8° 45'

(1)

คลองใจ

โรงเรียนบ้านควนลำมคคี

บ้านหารคำ (2)

คลองบางดี

8° 40'

คลองบางดี

บ้านห้วยลึก



Legislative Institutional Repository of Thailand

อำเภอพระแสง

8° 35'

จุดสิ้นสุด


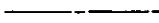







บ้านไฉน

ใบอำเภอปลายพระยา

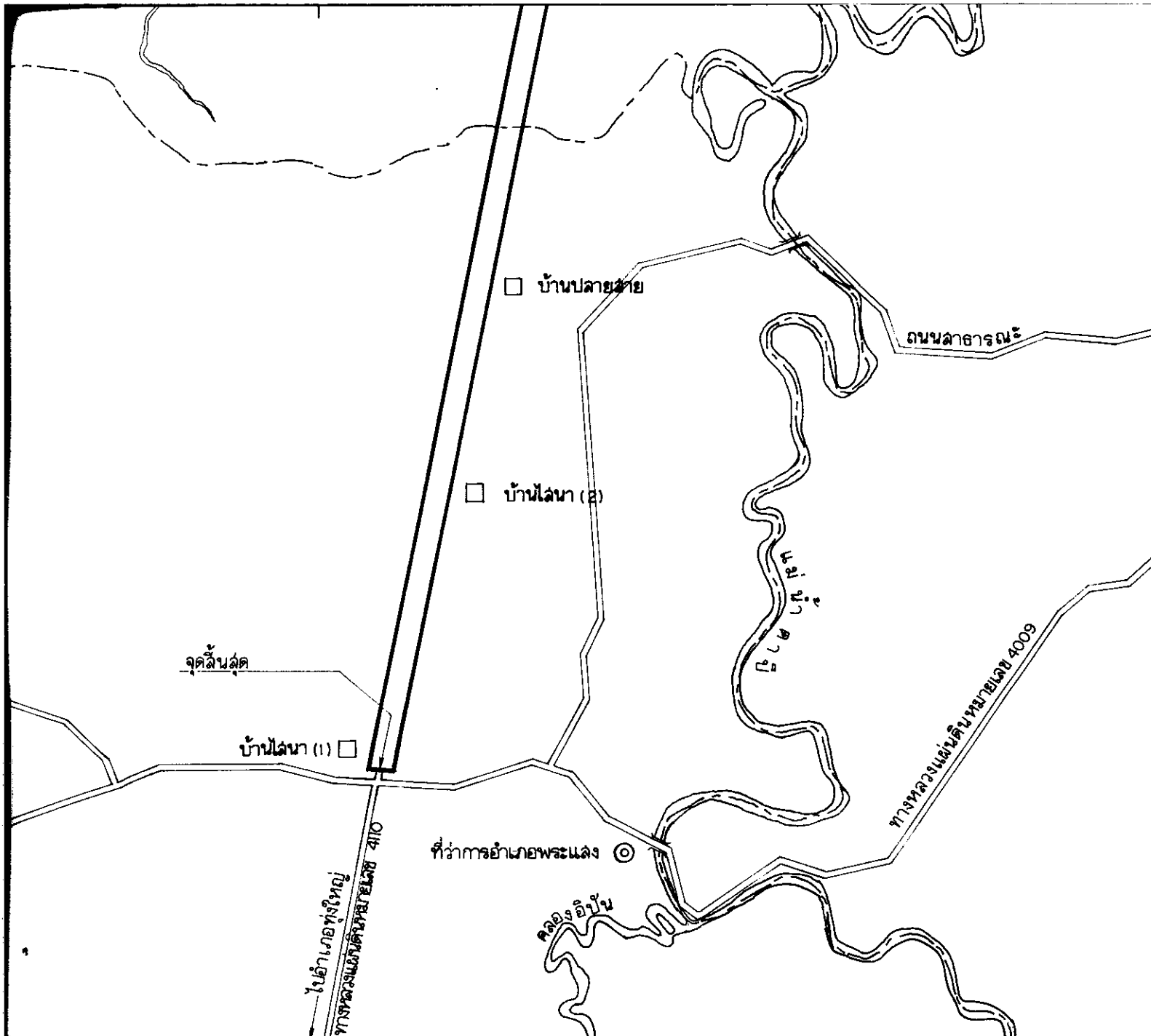
ทางหลวงแผ่นดินหมายเลข 4035

๑๑°10'

เครื่องหมาย

-  แนวเขตที่ดินในบริเวณที่จะเวนคืน
-  เขตอำเภอ
-  ทางหลวง ถนน
-  สะพาน
-  แม่น้ำ คลอง ห้วย
-  ที่ว่าการอำเภอ
-  หมู่บ้าน
-  โรงเรียน
-  วัด





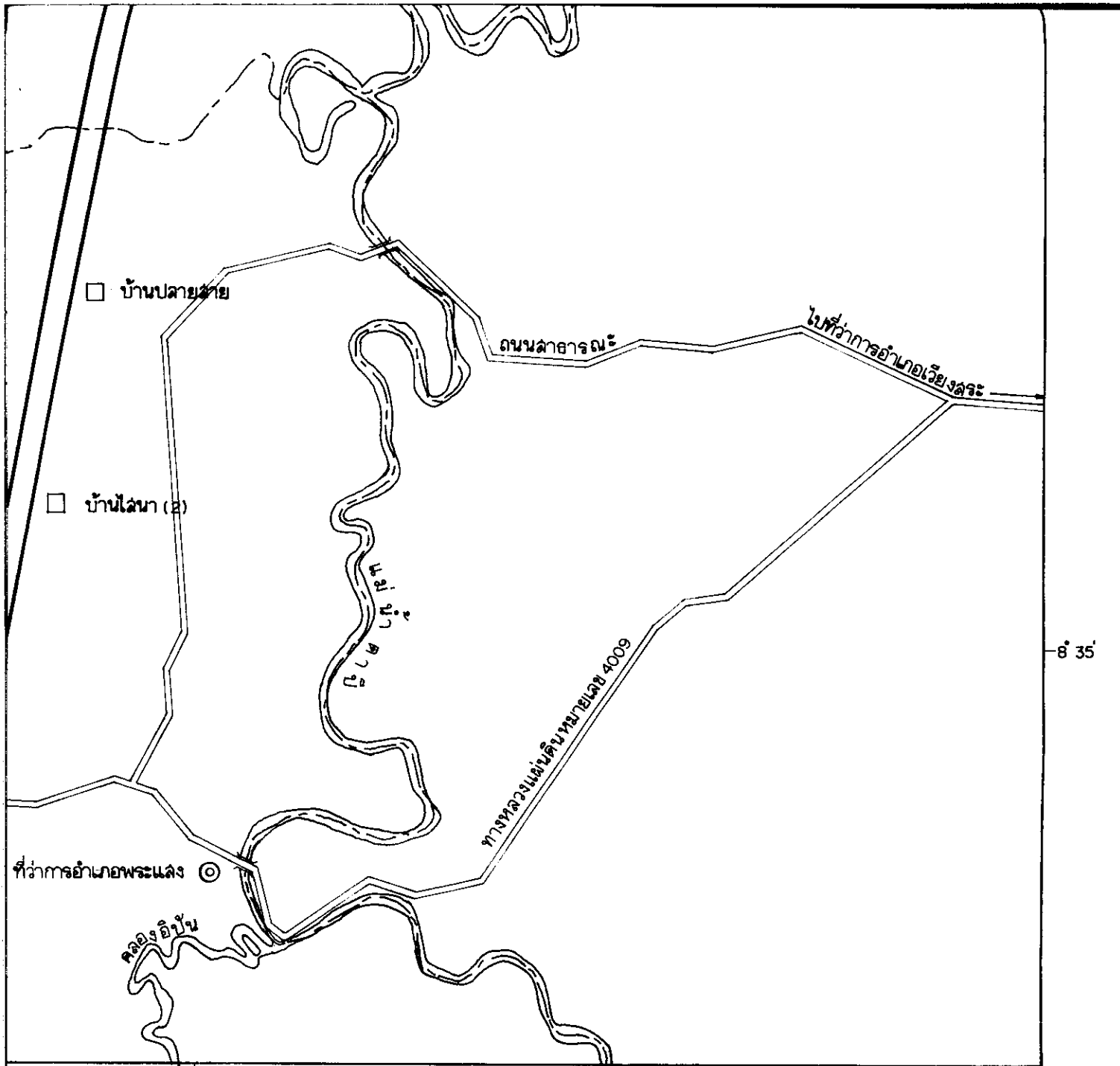
99 15



Legislative Institutional Repository of Thailand

 (นายวิ
 ผู้อำนวยการ

 (นาย
 อธิ



(นายวิชา สรรพคุณเคราะห์)
 ผู้อำนวยการกองจัดการมลพิษที่ดิน

(นายสนั่น ศรีรุ่งโรจน์)
 อธิบดีกรมทางหลวง



LIRT

หมายเหตุ :- เหตุผลในการประกาศใช้พระราชกฤษฎีกานี้ คือ เนื่องจากมีความจำเป็นจะต้องขยายทางหลวงแผ่นดินหมายเลข ๕๑๓๓ สายแยกทางหลวงแผ่นดินหมายเลข ๕๐๑ (พุนพิน) - พระแสง ตอนอำเภอเคียนซา - อำเภอพระแสง ในท้องที่อำเภอเคียนซา และอำเภอพระแสง จังหวัดสุราษฎร์ธานี เพื่ออำนวยความสะดวกและความรวดเร็วแก่การจราจรและการขนส่งอันเป็นกิจการสาธารณูปโภค ในการนี้สมควรกำหนดเขตที่ดินในบริเวณที่จะเวนคืนในท้องที่ดังกล่าว เพื่อให้เจ้าหน้าที่หรือผู้ซึ่งได้รับมอบหมายจากเจ้าหน้าที่มีสิทธิเข้าไปทำการสำรวจและเพื่อทราบข้อเท็จจริงเกี่ยวกับอสังหาริมทรัพย์ที่จะต้องเวนคืนที่แน่นอน จึงจำเป็นต้องตราพระราชกฤษฎีกานี้