

พระราชกฤษฎีกา

กำหนดเขตที่ดิน ในท้องที่ตำบลวังคัน ตำบลห้วยขมิ้น ตำบล
หนองมะค่าโมง ตำบลนิคมกระเสี้ยว ตำบลด่านช้าง อำเภอด่านช้าง
ตำบลแจรงาม ตำบลบ้านหนองขาม ตำบลทัพหลวง ตำบลหนองหญ้าไซ
อำเภอนองหญ้าไซ และตำบลทะเลบก ตำบลสระกระโจม

อำเภอดอนเจดีย์ จังหวัดสุพรรณบุรี

ให้เป็นเขตปฏิรูปที่ดิน

พ.ศ. ๒๕๕๒

ภูมิพลอดุลยเดช ป.ร.

ให้ไว้ ณ วันที่ ๒๐ กุมภาพันธ์ พ.ศ. ๒๕๕๒

เป็นปีที่ ๕๔ ในรัชกาลปัจจุบัน

พระบาทสมเด็จพระปรมินทรมหาภูมิพลอดุลยเดช มีพระบรมราชโองการโปรดเกล้าฯ ให้
ประกาศว่า

โดยที่เป็นการสมควรกำหนดเขตที่ดิน ในท้องที่ตำบลวังคัน ตำบลห้วยขมิ้น ตำบลหนองมะค่าโมง
ตำบลนิคมกระเสี้ยว ตำบลด่านช้าง อำเภอด่านช้าง ตำบลแจรงาม ตำบลบ้านหนองขาม ตำบลทัพหลวง
ตำบลหนองหญ้าไซ อำเภอนองหญ้าไซ และตำบลทะเลบก ตำบลสระกระโจม อำเภอดอนเจดีย์ จังหวัด
สุพรรณบุรี ให้เป็นเขตปฏิรูปที่ดิน

อาศัยอำนาจตามความในมาตรา ๒๒๑ ของรัฐธรรมนูญแห่งราชอาณาจักรไทย และมาตรา ๒๕
วรรคหนึ่ง แห่งพระราชบัญญัติการปฏิรูปที่ดินเพื่อเกษตรกรรม พ.ศ. ๒๕๑๘ จึงทรงพระกรุณาโปรดเกล้าฯ ให้
ให้ตราพระราชกฤษฎีกาขึ้นไว้ ดังต่อไปนี้



LIRT

มาตรา ๑ พระราชกฤษฎีกานี้เรียกว่า “พระราชกฤษฎีกากำหนดเขตที่ดิน ในท้องที่ตำบลวังคัน ตำบลห้วยขมิ้น ตำบลหนองมะค่าโมง ตำบลนิคมกระเสียว ตำบลด่านช้าง อำเภอด่านช้าง ตำบลแจรงาม ตำบลบ้านหนองขาม ตำบลทัพหลวง ตำบลหนองหญ้าไซ อำเภอนองหญ้าไซ และตำบลทะเลบก ตำบลสระกระโจม อำเภอดอนเจดีย์ จังหวัดสุพรรณบุรี ให้เป็นเขตปฏิรูปที่ดิน พ.ศ. ๒๕๕๒”

มาตรา ๒ พระราชกฤษฎีกานี้ให้ใช้บังคับตั้งแต่วันถัดจากวันประกาศในราชกิจจานุเบกษา เป็นต้นไป

มาตรา ๓ ให้ที่ดินในท้องที่ตำบลวังคัน ตำบลห้วยขมิ้น ตำบลหนองมะค่าโมง ตำบลนิคมกระเสียว ตำบลด่านช้าง อำเภอด่านช้าง ตำบลแจรงาม ตำบลบ้านหนองขาม ตำบลทัพหลวง ตำบลหนองหญ้าไซ อำเภอนองหญ้าไซ และตำบลทะเลบก ตำบลสระกระโจม อำเภอดอนเจดีย์ จังหวัดสุพรรณบุรี ภายในแนวเขตตามแผนที่ท้ายพระราชกฤษฎีกานี้ เป็นเขตปฏิรูปที่ดิน

มาตรา ๔ ให้รัฐมนตรีว่าการกระทรวงการคลัง รัฐมนตรีว่าการกระทรวงเกษตรและสหกรณ์ และรัฐมนตรีว่าการกระทรวงมหาดไทยรักษาการตามพระราชกฤษฎีกานี้

ผู้รับสนองพระบรมราชโองการ

ชวน หลีกภัย

นายกรัฐมนตรี

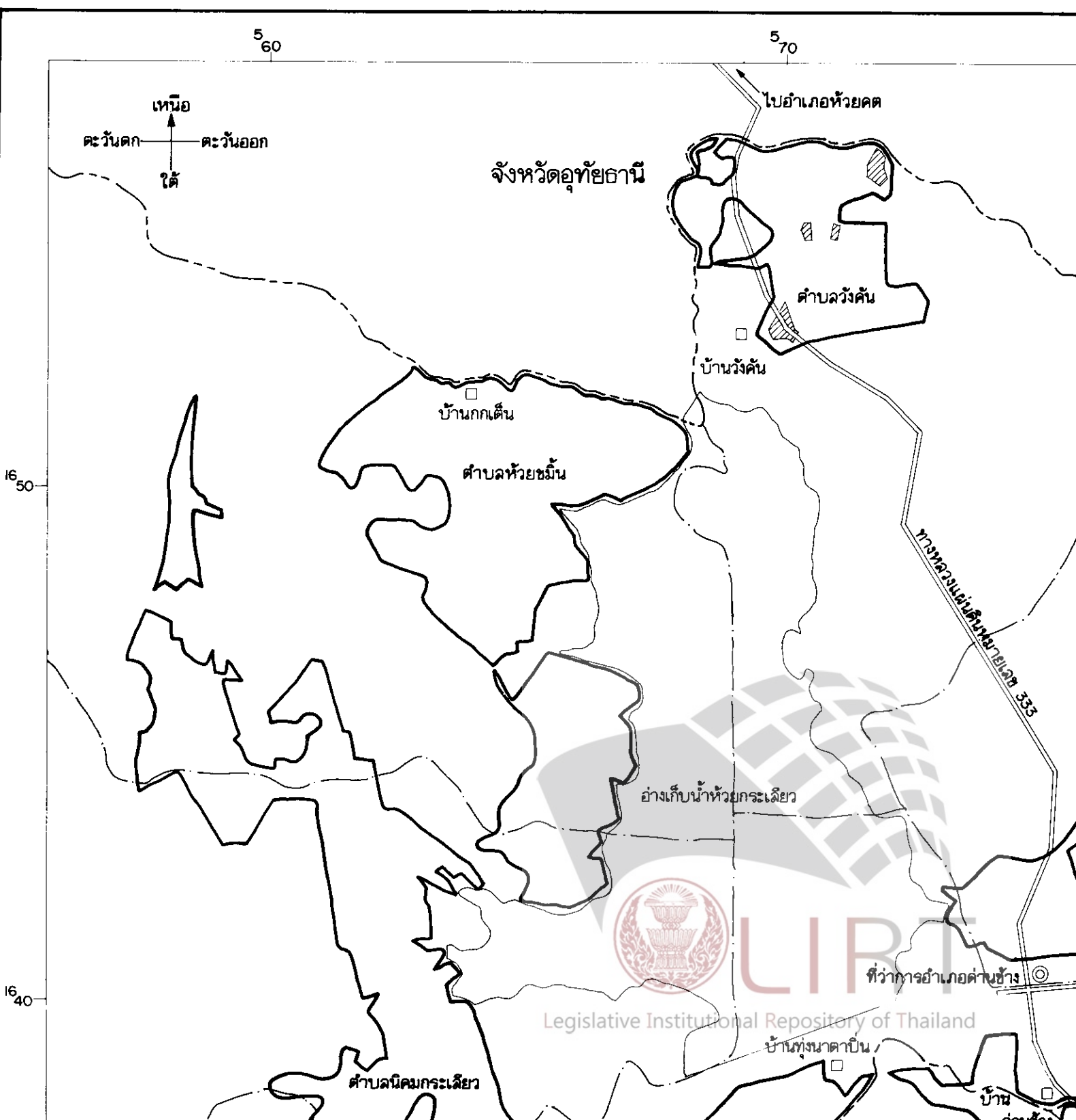
กำหนดเขตที่ดิน ในท้องที่ตำบลวังคัน ตำบลห้วยขมิ้น ตำบลหนองมะค่าโมง ตำบลนิคมกระเสียว ตำบลด่านช้าง อำเภอ

และตำบลทะเลบก ตำบลสระกระโจม อำเภอ

ให้เป็นเขตปฏิรูป

พ.ศ. 254

มาตราส่วน 1 :

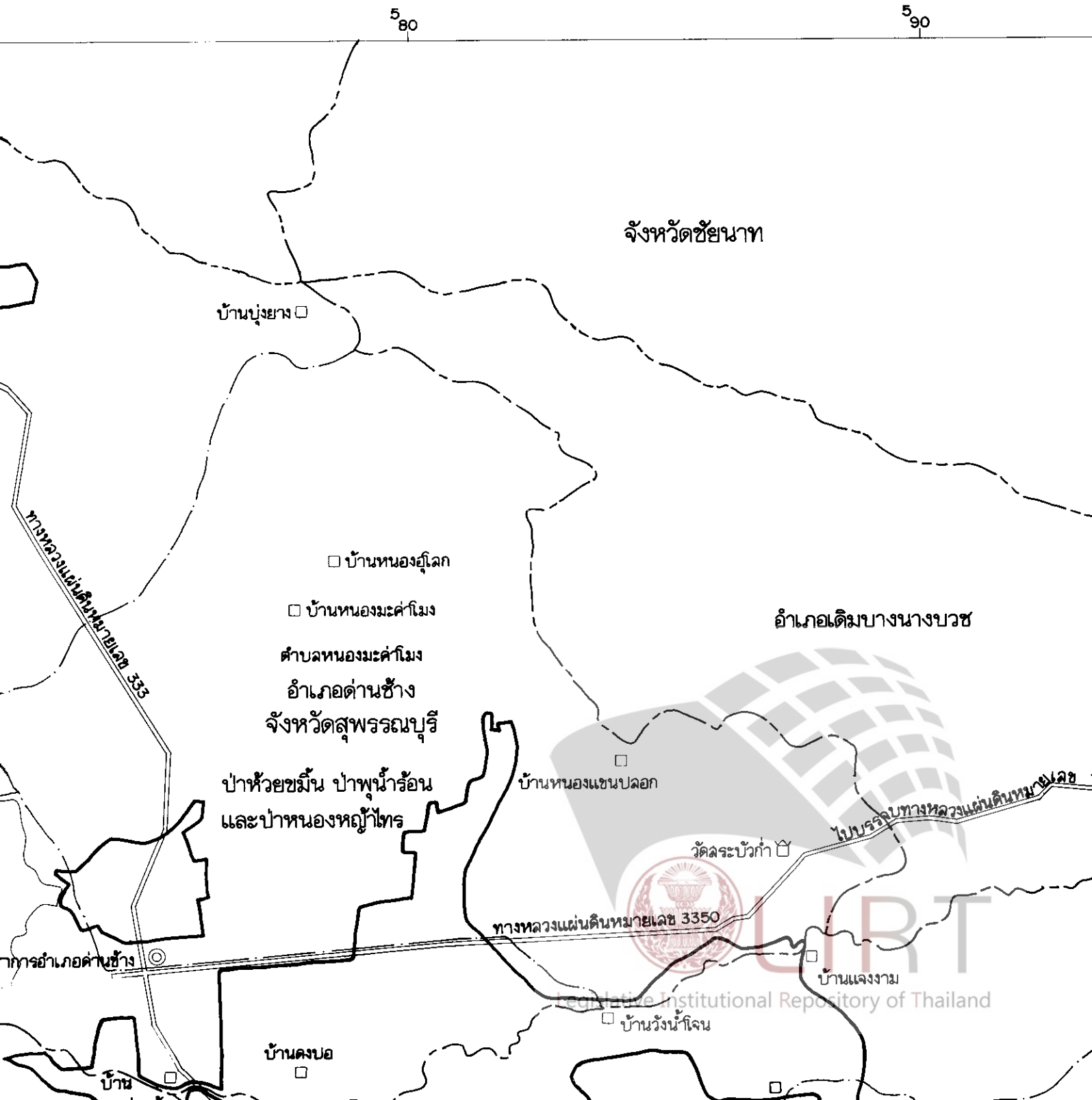



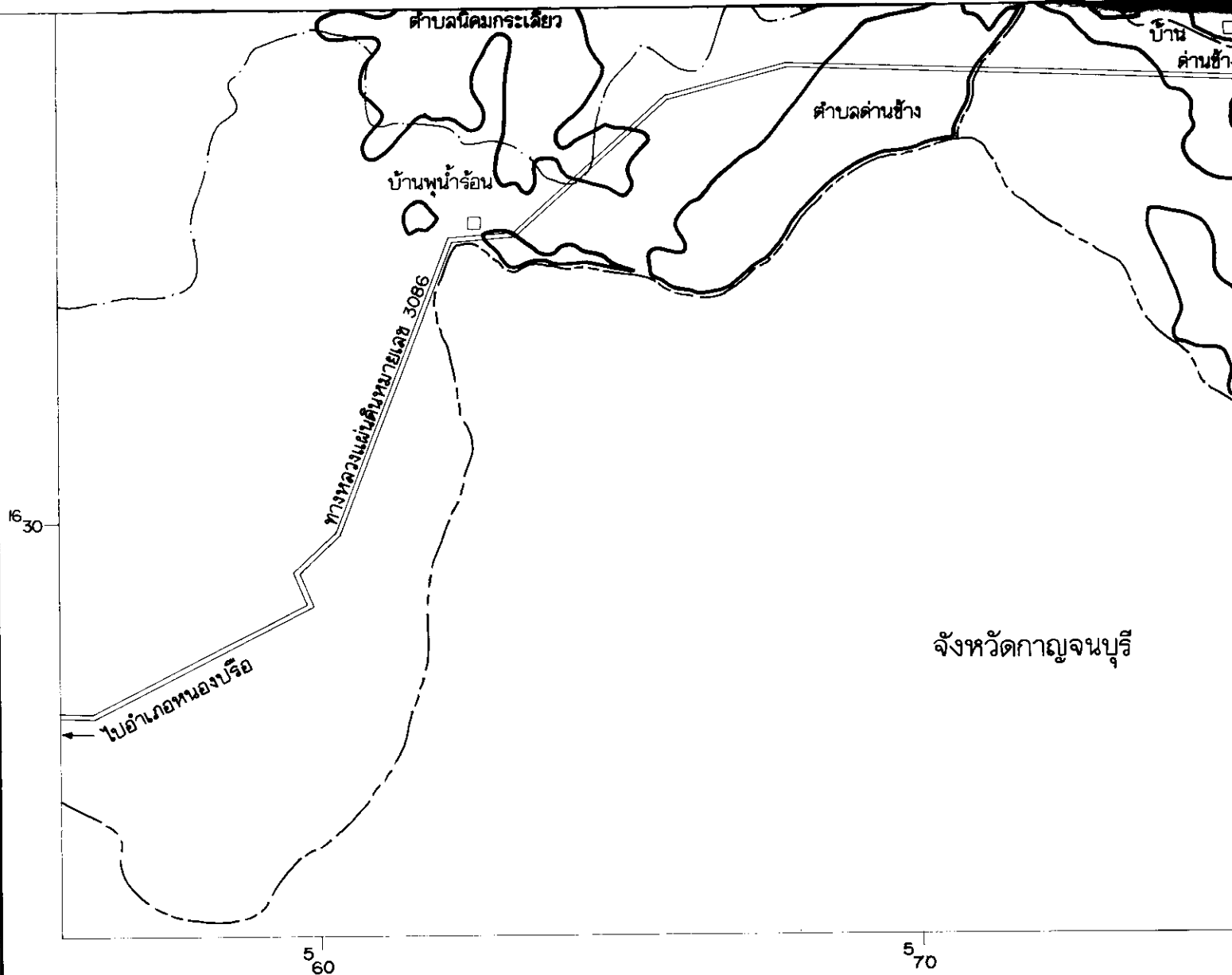
แผนที่ท้ายพระราชกฤษฎีกา

สิบ ตำบลด้านซ้าย อำเภอด้านซ้าย ตำบลแดงงาม ตำบลบ้านหนองขาม ตำบลทัพหลวง ตำบลหนองหญ้าไซ อำเภอหนองหญ้าไซ
ตำบลสระกระโจม อำเภอดอนเจดีย์ จังหวัดสุพรรณบุรี
ให้เป็นเขตปฏิรูปที่ดิน



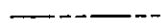
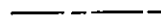
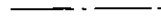

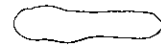



พ.ศ. 2542

มาตราส่วน 1 : 100,000

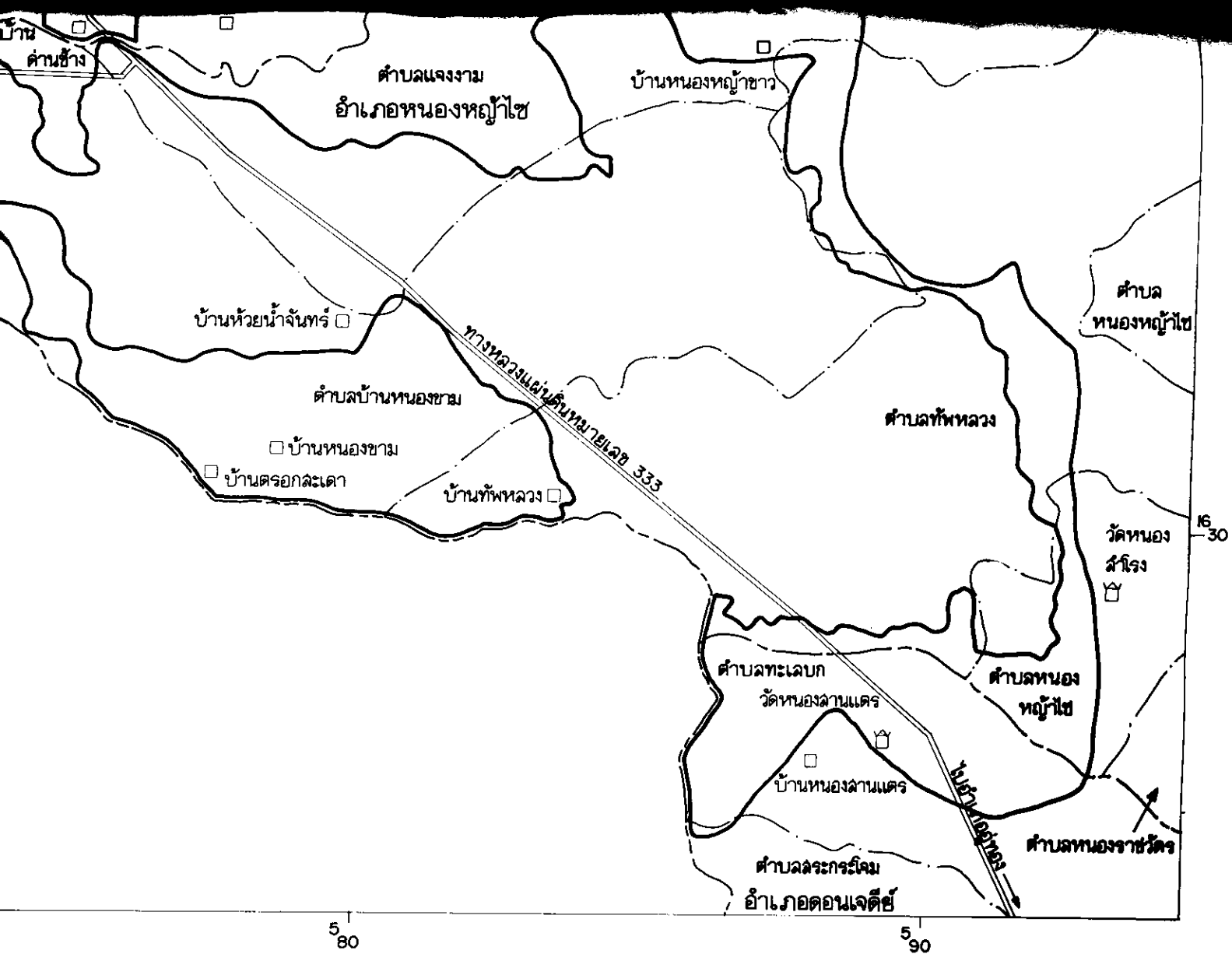




เครื่องหมาย

-  แนวเขตบึงรูปที่ดิน
-  บริเวณที่กั้นออกจากเขตบึงรูปที่ดิน
-  เขตจังหวัด
-  เขตอำเภอ
-  เขตตำบล
-  ทางหลวง
-  อ่างเก็บน้ำ
-  ที่ว่าการอำเภอ
-  หมู่บ้าน
-  วัด





[Handwritten Signature]

(นายกิตติ บุคานิช)

ผู้อำนวยการกองจัดการปฏิรูปที่ดิน



[Handwritten Signature]

(นายอุทิศ ชงวัฒนา)

เลขาธิการสำนักงานการปฏิรูปที่ดิน

หมายเหตุ :- เหตุผลในการประกาศใช้พระราชกฤษฎีกาฉบับนี้ คือ เนื่องจากในท้องที่ตำบลวังคัน ตำบลห้วยขมิ้น ตำบลหนองมะค่าโมง ตำบลนิคมกระเสียว ตำบลด่านช้าง อำเภอด่านช้าง ตำบลแจรงาม ตำบลบ้านหนองขาม ตำบลทัพหลวง ตำบลหนองหญ้าไซ อำเภอนองหญ้าไซ และตำบลทะเลบก ตำบลสระกระโจม อำเภอดอนเจดีย์ จังหวัดสุพรรณบุรี มีเกษตรกรผู้ไม่มีที่ดินประกอบเกษตรกรรมเป็นของตนเอง หรือมีที่ดินเล็กน้อยไม่เพียงพอแก่การครองชีพ หรือต้องเช่าที่ดินของผู้อื่นประกอบเกษตรกรรมอยู่เป็นจำนวนมาก สมควรกำหนดเขตที่ดินในท้องที่ดังกล่าว ให้เป็นเขตปฏิรูปที่ดิน จึงจำเป็นต้องตราพระราชกฤษฎีกานี้