



พระราชกฤษฎีกา

กำหนดเขตที่ดินในบริเวณที่จะเวนคืน

เพื่อขยายทางหลวงจังหวัดหมายเลข ๒๐๖๗

สายแยกทางหลวงแผ่นดินหมายเลข ๒ (โนนสูง) - ขามสะแกแสง

ตอนอำเภอโนนสูง - อำเภอขามสะแกแสง

พ.ศ. ๒๕๓๔

ภูมิพลอดุลยเดช ป.ร.

ให้ไว้ ณ วันที่ ๘ มิถุนายน พ.ศ. ๒๕๓๔

เป็นปีที่ ๔๖ ในรัชกาลปัจจุบัน

พระบาทสมเด็จพระปรมินทรมหาภูมิพลอดุลยเดช มีพระบรมราช
โองการโปรดเกล้าฯ ให้ประกาศว่า

โดยที่เป็นการสมควรกำหนดเขตที่ดินในบริเวณที่จะเวนคืน เพื่อ
ประโยชน์ในการเวนคืนอสังหาริมทรัพย์เพื่อประโยชน์สาธารณะในการ

ขยายทางหลวงจังหวัดหมายเลข ๒๐๖๗ สายแยกทางหลวงแผ่นดิน
หมายเลข ๒ (โนนสูง) - ขามสะแกแสง ตอนอำเภอโนนสูง - อำเภอ
ขามสะแกแสง ในท้องที่อำเภอโนนสูง และอำเภอขามสะแกแสง
จังหวัดนครราชสีมา

อาศัยอำนาจตามความในมาตรา ๒๕ แห่งธรรมนูญการปกครอง
ราชอาณาจักร พุทธศักราช ๒๕๓๔ และข้อ ๖๓ แห่งประกาศของคณะ
ปฏิวัติ ฉบับที่ ๒๕๕ ลงวันที่ ๒๘ พฤศจิกายน พ.ศ. ๒๕๑๕ ซึ่งแก้ไข
เพิ่มเติมโดยพระราชบัญญัติแก้ไขเพิ่มเติมประกาศของคณะปฏิวัติ ฉบับที่
๒๕๕ ลงวันที่ ๒๘ พฤศจิกายน พ.ศ. ๒๕๑๕ (ฉบับที่ ๒) พ.ศ. ๒๕๓๐
ประกอบกับมาตรา ๕ วรรคสาม และมาตรา ๖ แห่งพระราชบัญญัติว่า
ด้วยการเวนคืนอสังหาริมทรัพย์ พ.ศ. ๒๕๓๐ จึงทรงพระกรุณาโปรดเกล้าฯ
ให้ตราพระราชกฤษฎีกาขึ้นไว้ ดังต่อไปนี้

มาตรา ๑ พระราชกฤษฎีกานี้เรียกว่า "พระราชกฤษฎีกากำหนด
เขตที่ดินในบริเวณที่จะเวนคืน เพื่อขยายทางหลวงจังหวัดหมายเลข
๒๐๖๗ สายแยกทางหลวงแผ่นดินหมายเลข ๒ (โนนสูง) - ขามสะแกแสง
ตอนอำเภอโนนสูง - อำเภอขามสะแกแสง พ.ศ. ๒๕๓๕"

มาตรา ๒ พระราชกฤษฎีกานี้ให้ใช้บังคับตั้งแต่วันถัดจากวัน
ประกาศในราชกิจจานุเบกษาเป็นต้นไป

มาตรา ๓ พระราชกฤษฎีกานี้ให้ใช้บังคับได้มค้ำหนดสืบ

มาตรา ๔ ให้อธิบดีกรมทางหลวงเป็นเจ้าของนาที่เวนคืนตามพระ
ราชกฤษฎีกานี้

เล่ม ๑๐๘ ตอนที่ ๑๐๕ ราชกิจจานุเบกษา ๑๔ มิถุนายน ๒๕๓๔

มาตรา ๕ เขตที่ดินในบริเวณที่ที่จะเวนคืนตามพระราชกฤษฎีกา
อยู่ในท้องที่อำเภอโนนสูง และอำเภอขามสะแกแสง จังหวัดนคร
ราชสีมา มีส่วนแคบที่สุดสองร้อยเมตร และส่วนกว้างที่สุดสี่ร้อยห้าสิบ
เมตร ทงน ภายใตแนวจตตามแผนท้ายพระราชกฤษฎีกาน

มาตรา ๖ ให้รัฐมนตรีว่าการกระทรวงคมนาคมรักษาการตาม
พระราชกฤษฎีกาน

ผู้รับสนองพระบรมราชโองการ

อานันท์ ปันยารชุน
นายกรัฐมนตรี



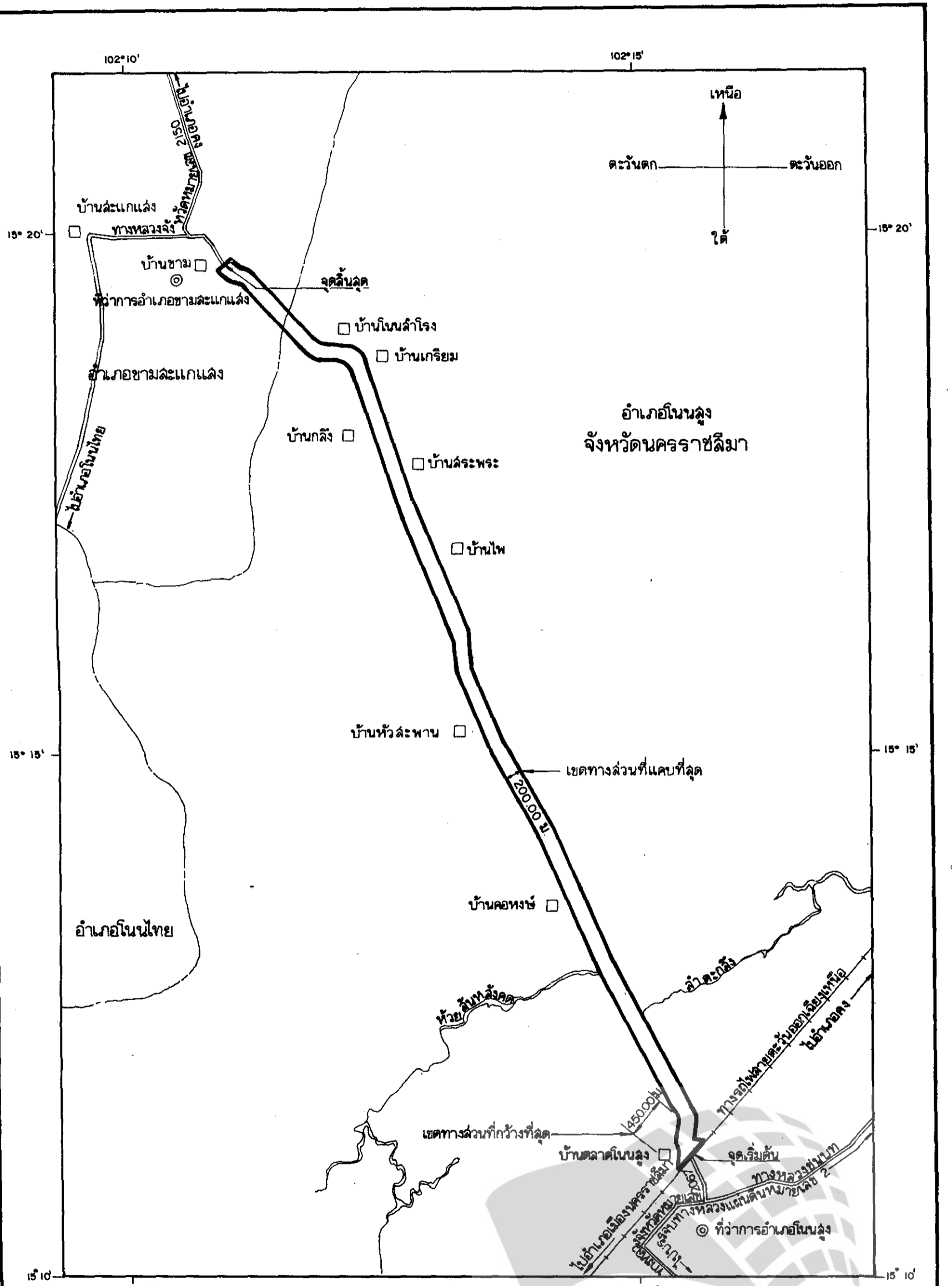
แผนที่ท้ายพระราชกฤษฎีกา

กำหนดเขตที่ดินในบริเวณที่ที่จะเวนคืน

เพื่อขยายทางหลวงจังหวัดหมายเลข 2067 ฉายแยกทางหลวงแผ่นดินหมายเลข 2 (โพนสูง) - ชามละแกแลง

คอนอำเภอโพนสูง-อำเภอชามละแกแลง

พ.ศ. 2534
มาตราส่วน 1:875,000



- 102° 10'
- 15° 20'
- 15° 15'
- 15° 10'
- 102° 15'
- 15° 20'
- 15° 15'
- 15° 10'
- เครื่องหมาย
 - แนวเขตที่ดินในบริเวณที่ที่จะเวนคืน
 - เขตอำเภอ
 - ทางหลวง
 - ทางรถไฟ
 - ห้วย
 - ที่ว่าการอำเภอ

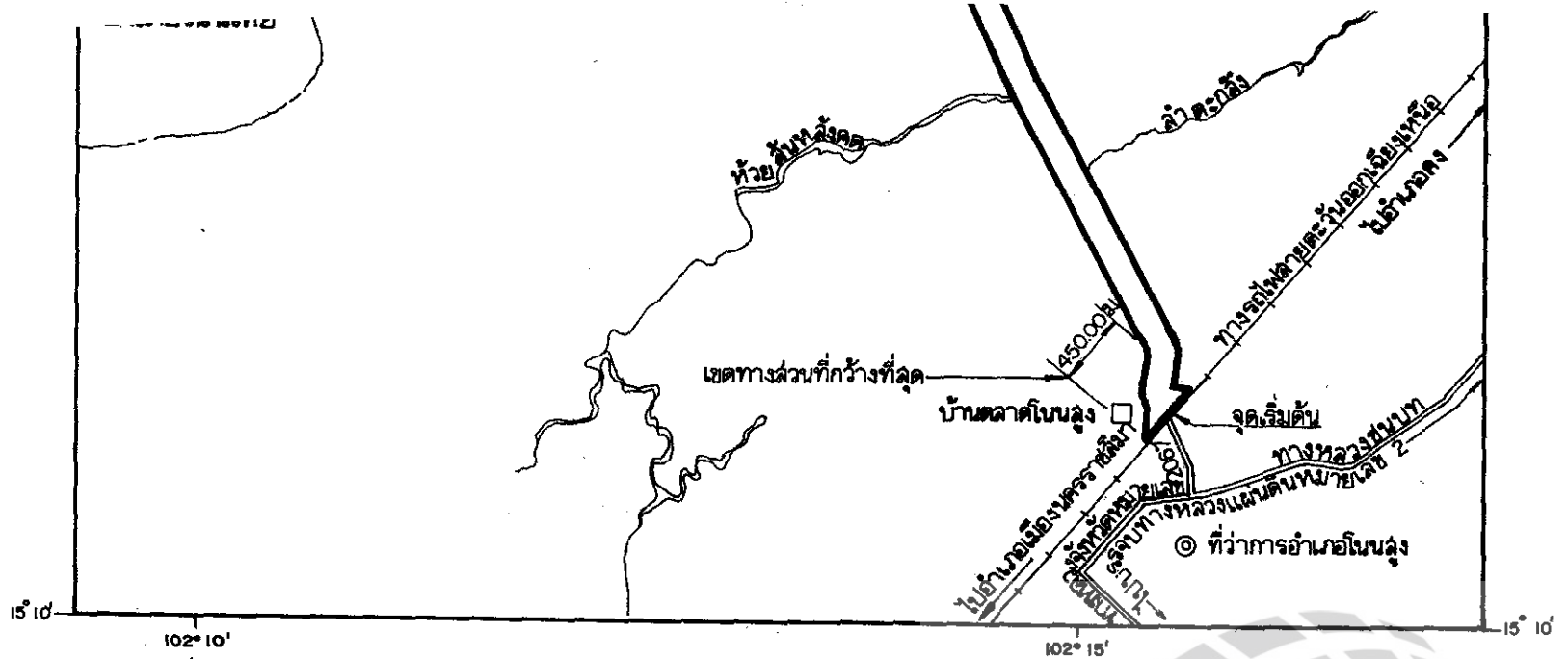
102° 15'

15° 10'

กองจัดการกรรมสิทธิ์ที่ดิน
กรมทางหลวง




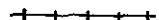



(นายวิชา สรรพเคราะห์)

ผู้อำนวยการกองจัดการกรรมสิทธิ์ที่ดิน



102° 10'


เครื่องหมาย

-  แนวเขตที่ดินในบริเวณที่จะเวนคืน
-  เขตอำเภอ
-  ทางหลวง
-  ทางรถไฟ
-  ห้วย
-  ที่ว่าการอำเภอ
-  หมู่บ้าน

102° 15'

15° 10'

กองจัดการมลพิษที่ดิน
กรมทางหลวง


(นายวิชา สรรพคุณระพี)
ผู้อำนวยการกองจัดการมลพิษที่ดิน


(นายศรัพร คำพามาช)
อธิบดีกรมทางหลวง

เล่ม ๑๐๘ ตอนที่ ๑๐๕ ราชกิจจานุเบกษา ๑๔ มิถุนายน ๒๕๓๔

หมายเหตุ:- เหตุผลในการประกาศใช้พระราชกฤษฎีกาฉบับนี้ คือ เนื่องจากวี
ความจำเป็นจะต้องขยายทางหลวงจังหวัดหมายเลข ๒๐๖๗ สายแยกทางหลวง
แผ่นดินหมายเลข ๒ (โนนสูง) - ขามสะแกแสง ตอนอำเภอโนนสูง - อำเภอ
ขามสะแกแสง ในท้องที่อำเภอโนนสูง และอำเภอขามสะแกแสง จังหวัดนคร
ราชสีมา เพื่ออำนวยความสะดวกและความรวดเร็วแก่การจราจรและการขนส่ง
อันเป็นกิจการสาธารณูปโภค ในการนี้สมควรกำหนดเขตที่ดินในบริเวณที่จะ
เวนคืนในท้องที่ดังกล่าว เพื่อให้เจ้าหน้าที่หรือผู้ซึ่งได้รับมอบหมายจากเจ้าหน้าที่
มีสิทธิเข้าไปทำการสำรวจ เพื่อทราบข้อเท็จจริงเกี่ยวกับข้อสังหาริมทรัพย์ที่จะต้อง
เวนคืนที่แน่นอน จึงจำเป็นต้องตราพระราชกฤษฎีกานี้

