



## พระราชกฤษฎีกา

กำหนดเขตที่ดิน ในท้องที่ตำบลหนองเชียงทูน และตำบลสมอ

อำเภอปรารังค์ภู จังหวัดศรีสะเกษ

ให้เป็นเขตปฏิรูปที่ดิน

พ.ศ. ๒๕๓๗

## ภูมิพลอดุลยเดช ป.ร.

ให้ไว้ ณ วันที่ ๒๒ พฤศจิกายน พ.ศ. ๒๕๓๗

เป็นปีที่ ๔๘ ในรัชกาลปัจจุบัน

พระบาทสมเด็จพระปรมินทรมหาภูมิพลอดุลยเดช มีพระบรมราชโองการโปรดเกล้าฯ ให้ประกาศว่า

โดยที่เป็นการสมควรกำหนดเขตที่ดิน ในท้องที่ตำบลหนองเชียงทูน และตำบลสมอ อำเภอปรารังค์ภู จังหวัดศรีสะเกษ ให้เป็นเขตปฏิรูปที่ดิน

อาศัยอำนาจตามความในมาตรา ๑๗๕ ของรัฐธรรมนูญแห่งราชอาณาจักรไทย และมาตรา ๒๕ วรรคหนึ่ง แห่งพระราชบัญญัติการปฏิรูปที่ดินเพื่อเกษตรกรรม พ.ศ. ๒๕๑๘ จึงทรงพระกรุณาโปรดเกล้าฯ ให้ตราพระราชกฤษฎีกาขึ้นไว้ ดังต่อไปนี้

มาตรา ๑ พระราชกฤษฎีกานี้เรียกว่า “พระราชกฤษฎีกากำหนดเขตที่ดิน ในท้องที่ตำบลหนองเชียงทูน และตำบลสมอ อำเภอปรารังค์ภู จังหวัดศรีสะเกษ ให้เป็นเขตปฏิรูปที่ดิน พ.ศ. ๒๕๓๗”

มาตรา ๒ พระราชกฤษฎีกานี้ให้ใช้บังคับตั้งแต่วันถัดจากวันประกาศในราชกิจจานุเบกษา เป็นต้นไป

มาตรา ๓ ให้ที่ดินในท้องที่ตำบลหนองเชียงทูน และตำบลสมอ อำเภอปรารังค์ภู จังหวัดศรีสะเกษ ภายในแนวเขตตามแผนที่ท้ายพระราชกฤษฎีกานี้ เป็นเขตปฏิรูปที่ดิน



LIRT

มาตรา ๕ ให้รัฐมนตรีว่าการกระทรวงการคลัง รัฐมนตรีว่าการกระทรวงเกษตรและสหกรณ์  
และรัฐมนตรีว่าการกระทรวงมหาดไทยรักษาการตามพระราชกฤษฎีกานี้

ผู้รับสนองพระบรมราชโองการ

ชวน หลีกภัย

นายกรัฐมนตรี

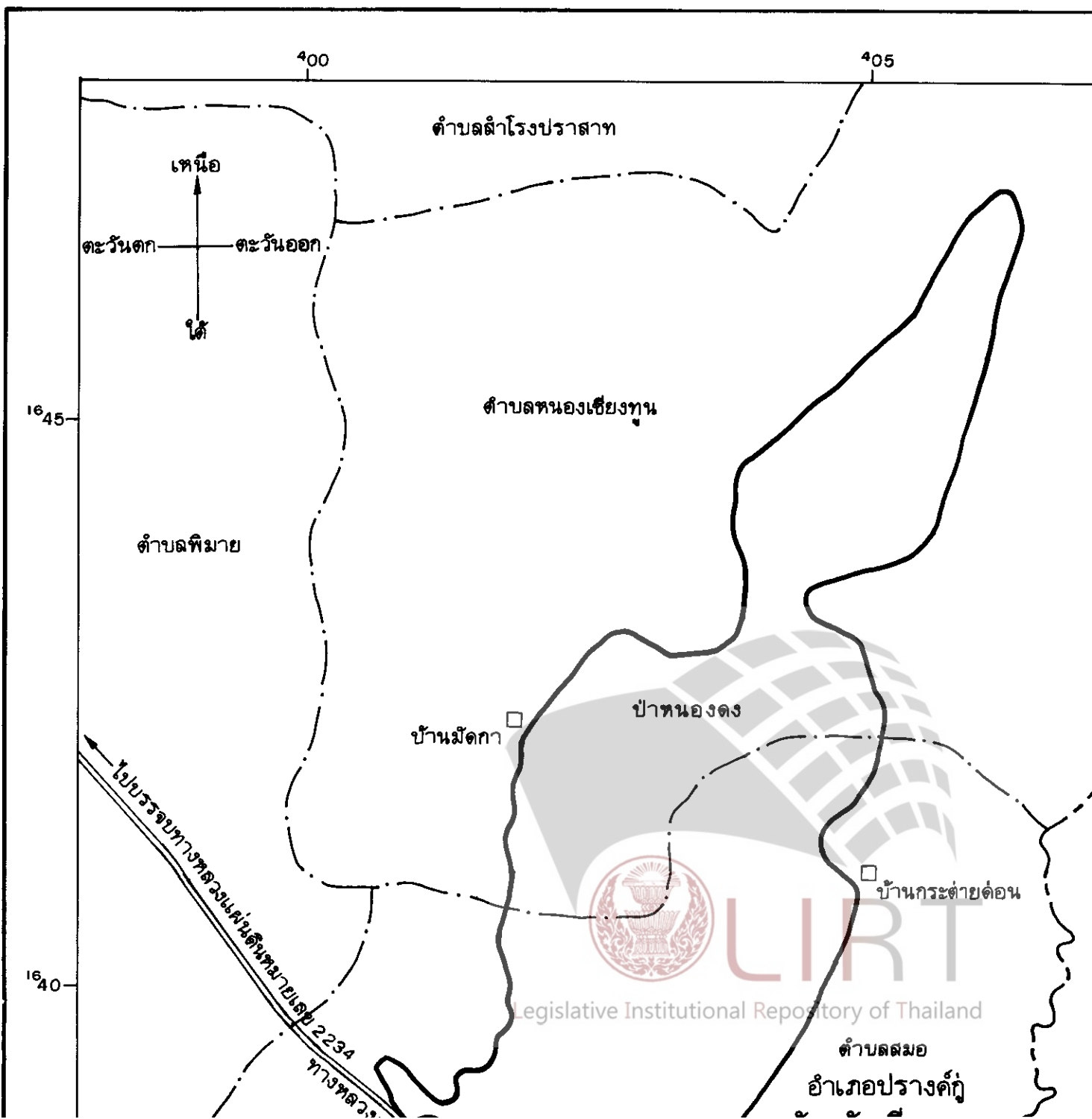

แผนที่ท้ายพระราชกฤษฎีกา

กำหนดเขตที่ดิน ในท้องที่ตำบลหนองเชียงทูน และตำบลสมอ อำเภอปรางค์กู่

ให้เป็นเขตปฏิรูปที่ดิน

พ.ศ. 2537

มาตราส่วน 1 : 50,000



แผนที่ท้ายพระราชกฤษฎีกา

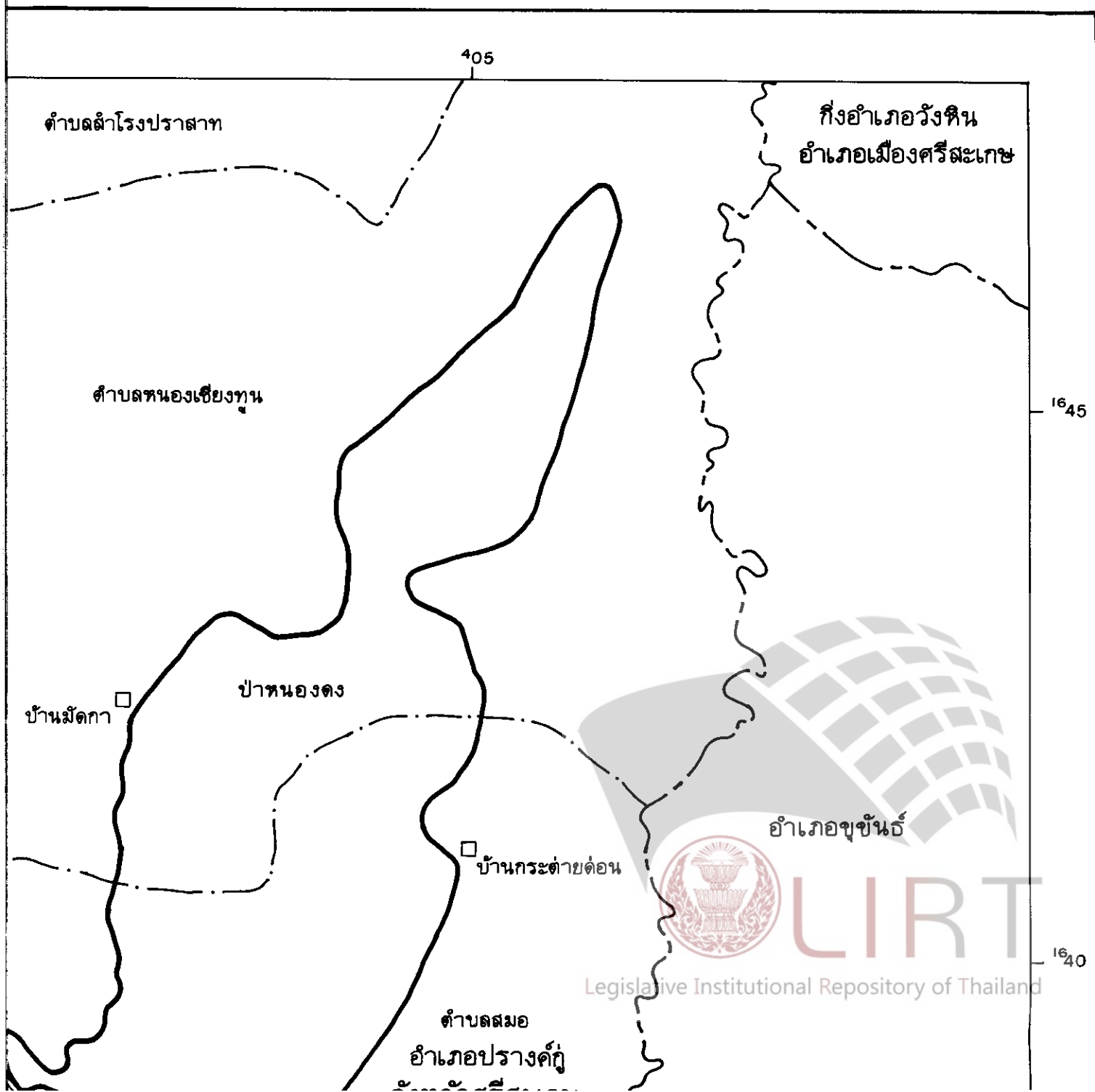
ในท้องที่ตำบลหนองเชียงทูน และตำบลสมอ อำเภอปราสาท จังหวัดศรีสะเกษ

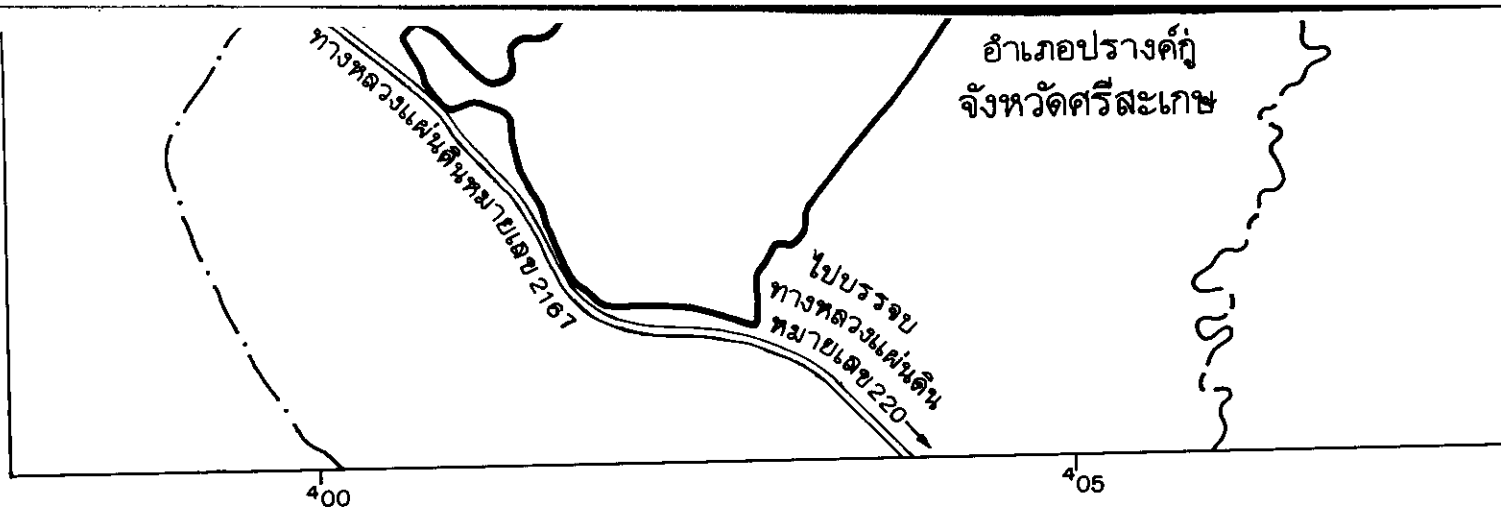
ให้เป็นเขตปฏิรูปที่ดิน

พ.ศ. 2537


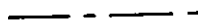



มาตราส่วน 1:850,000




1 0 1 2 3 4 กิโลเมตร





**เครื่องหมาย**

-  แนวเขตปฏิรูปที่ดิน
-  เขตอำเภอ
-  เขตตำบล
-  ทางหลวง
-  หมู่บ้าน

-  (เขต)
-  ผู้อำนวยการ
-  (นาย)

เลขที่การดำเนินก

อำเภอปรางค์กู  
จังหวัดศรีสะเกษ

ไปบรรจบ  
ทางหลวงแผ่นดิน  
หมายเลข 220

405

(นายสุรพล เพชรล้อม)

ผู้อำนวยการกองจัดการปฏิรูปที่ดิน

(นายประเสริฐพันธุ์ พิพัฒน์กุล)

เลขานุการดำเนินงานการปฏิรูปที่ดินเพื่อเกษตรกรรม



LIRT

Legislative Institutional Repository of Thailand

หมายเหตุ :- เหตุผลในการประกาศใช้พระราชกฤษฎีกานี้ คือ เนื่องจากในท้องที่ตำบลหนองเรียงทูน และตำบลสมอ  
อำเภอปรังค์ภู จังหวัดศรีสะเกษ มีเกษตรกรผู้ไม่มีที่ดินประกอบเกษตรกรรมเป็นของตนเอง หรือมีที่ดินเล็กน้อย  
ไม่เพียงพอแก่การครองชีพ หรือต้องเช่าที่ดินของผู้อื่นประกอบเกษตรกรรมอยู่เป็นจำนวนมาก สมควรกำหนดเขตที่ดิน  
ในท้องที่ดังกล่าวให้เป็นเขตปฏิรูปที่ดิน จึงจำเป็นต้องตราพระราชกฤษฎีกานี้