



พระราชกฤษฎีกา

กำหนดเขตที่ดินในบริเวณที่ที่จะเวนคืน
ในท้องที่ตำบลหน้าเมือง ตำบลท่างาม และตำบลรอบเมือง
อำเภอเมืองปราจีนบุรี จังหวัดปราจีนบุรี
พ.ศ. ๒๕๕๐

ภูมิพลอดุลยเดช ป.ร.

ให้ไว้ ณ วันที่ ๓๐ มิถุนายน พ.ศ. ๒๕๕๐
เป็นปีที่ ๕๒ ในรัชกาลปัจจุบัน

พระบาทสมเด็จพระปรมินทรมหาภูมิพลอดุลยเดช มีพระบรมราชโองการโปรดเกล้าฯ ให้
ประกาศว่า

โดยที่เป็นการสมควรกำหนดเขตที่ดินในบริเวณที่ที่จะเวนคืน ในท้องที่ตำบลหน้าเมือง ตำบล
ท่างาม และตำบลรอบเมือง อำเภอเมืองปราจีนบุรี จังหวัดปราจีนบุรี เพื่อสร้างและขยายถนนตาม
โครงการผังเมืองรวมเมืองปราจีนบุรี

อาศัยอำนาจตามความในมาตรา ๑๑๘ ของรัฐธรรมนูญแห่งราชอาณาจักรไทย ซึ่งแก้ไขเพิ่มเติม
โดยรัฐธรรมนูญแห่งราชอาณาจักรไทย แก้ไขเพิ่มเติม (ฉบับที่ ๕) พุทธศักราช ๒๕๓๘ และมาตรา ๕
วรรคสาม และมาตรา ๖ แห่งพระราชบัญญัติว่าด้วยการเวนคืนอสังหาริมทรัพย์ พ.ศ. ๒๕๓๐ จึงทรง
พระกรุณาโปรดเกล้าฯ ให้ตราพระราชกฤษฎีกาขึ้นไว้ ดังต่อไปนี้

มาตรา ๑ พระราชกฤษฎีกานี้เรียกว่า “พระราชกฤษฎีกากำหนดเขตที่ดินในบริเวณที่ที่จะ
เวนคืน ในท้องที่ตำบลหน้าเมือง ตำบลท่างาม และตำบลรอบเมือง อำเภอเมืองปราจีนบุรี จังหวัด
ปราจีนบุรี พ.ศ. ๒๕๕๐”

มาตรา ๒ พระราชกฤษฎีกานี้ให้ใช้บังคับตั้งแต่วันถัดจากวันประกาศในราชกิจจานุเบกษา เป็นต้นไป

มาตรา ๓ ให้ผู้ว่าราชการจังหวัดปราจีนบุรีเป็นเจ้าหน้าที่เวนคืนตามพระราชกฤษฎีกานี้

มาตรา ๔ เขตที่ดินในบริเวณที่จะเวนคืนตามพระราชกฤษฎีกานี้ อยู่ในท้องที่ตำบลหน้าเมือง ตำบลท่างาม และตำบลรอบเมือง อำเภอเมืองปราจีนบุรี จังหวัดปราจีนบุรี มีส่วนกว้างหกสิบเมตร ทั้งนี้ ภายในแนวเขตตามแผนที่ท้ายพระราชกฤษฎีกานี้

มาตรา ๕ ให้รัฐมนตรีว่าการกระทรวงมหาดไทยรักษาการตามพระราชกฤษฎีกานี้

ผู้รับสนองพระบรมราชโองการ

พลเอก ชวลิต ยงใจยุทธ

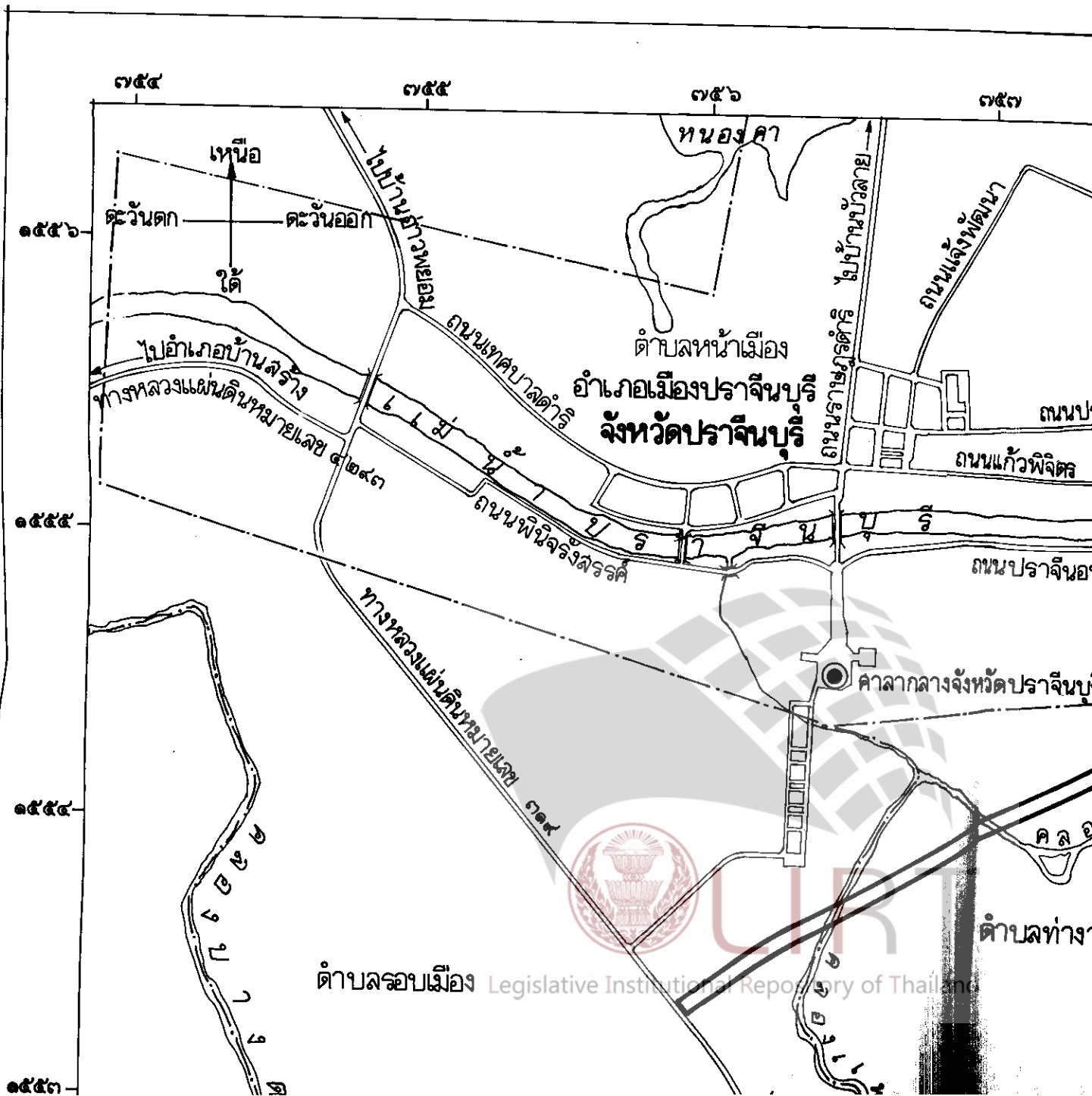
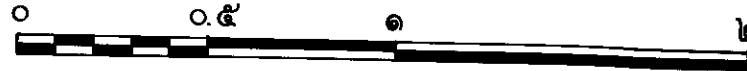
นายกรัฐมนตรี



แผนที่ท้ายพระราชกฤษฎีกา
กำหนดเขตที่ดินในบริเวณที่จะเวนคืน
ในท้องที่ตำบลหน้าเมือง ตำบลท่างาม และตำบลรอบเมือง อำเภอเมืองปราจีนบุรี

พ.ศ. ๒๕๕๐

มาตราส่วน ๑ : ๒๐,๐๐๐



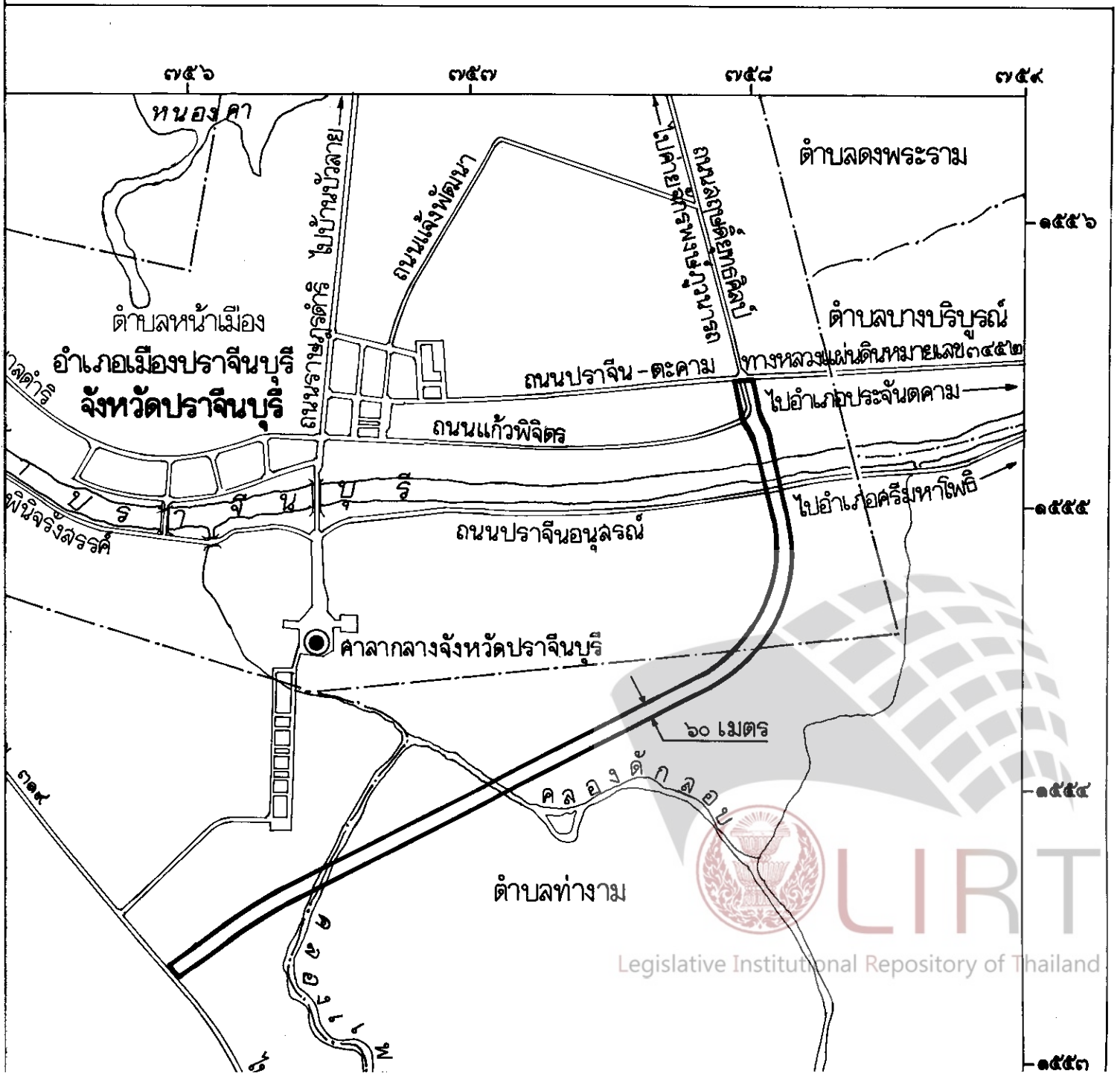
แผนที่ที่ท้ายพระราชกฤษฎีกา


กำหนดเขตที่ดินในบริเวณที่ที่จะเวนคืน

น้ำเมือง ตำบลท่างาม และตำบลรอบเมือง อำเภอเมืองปราจีนบุรี จังหวัดปราจีนบุรี








พ.ศ. ๒๕๕๐

มาตราส่วน ๑ : ๒๐,๐๐๐





เครื่องหมาย

-  แนวเขตที่ดินในบริเวณที่จะเวนคืน
-  เขตตำบล
-  ทางหลวง ถนน
-  สะพาน
-  แม่น้ำ คลอง
-  หนอง
-  ศาลากลางจังหวัด



แม่น้ำแม่จอกปับ

พ.ว.ย

-๑๕๕๓

๓๕๖

๓๕๗

๓๕๘

๓๕๙

วงเงิน

(นายชัยวัฒน์ | อรุณทัยวิวัฒน์)

อธิบดีกรมการผังเมือง



Legislative Institutional Repository of Thailand

หมายเหตุ :- เหตุผลในการประกาศใช้พระราชกฤษฎีกาฉบับนี้ คือ เนื่องจากมีความจำเป็นจะต้องสร้างและขยายถนนโครงการ สาย ง ๘ ในท้องที่ตำบลหน้าเมือง ตำบลท่างาม และตำบลรอบเมือง อำเภอเมืองปราจีนบุรี จังหวัดปราจีนบุรี ตามโครงการผังเมืองรวมเมืองปราจีนบุรี เพื่ออำนวยความสะดวกและความรวดเร็วแก่การจราจรและการขนส่งอันเป็นกิจการสาธารณูปโภค ในการนี้ สมควรกำหนดเขตที่ดินในบริเวณที่จะเวนคืนในท้องที่ดังกล่าว เพื่อให้เจ้าหน้าที่หรือผู้ซึ่งได้รับมอบหมายจากเจ้าหน้าที่มีสิทธิเข้าไปทำการสำรวจและเพื่อทราบข้อเท็จจริงเกี่ยวกับอสังหาริมทรัพย์ที่จะต้องเวนคืนที่แน่นอน จึงจำเป็นต้องตราพระราชกฤษฎีกานี้