



พระราชกฤษฎีกา

กำหนดเขตที่ดิน ในท้องที่อำเภอนางรอง อำเภอประโคนชัย
และกิ่งอำเภอพลับพลาชัย อำเภอประโคนชัย จังหวัดบุรีรัมย์
ให้เป็นเขตปฏิรูปที่ดิน

พ.ศ. ๒๕๓๔

ภูมิพลอดุลยเดช ป.ร.

ให้ไว้ ณ วันที่ ๒๘ ตุลาคม พ.ศ. ๒๕๓๔

เป็นปีที่ ๔๖ ในรัชกาลปัจจุบัน

พระบาทสมเด็จพระปรมินทรมหาภูมิพลอดุลยเดช มีพระบรม
ราชโองการโปรดเกล้าฯ ให้ประกาศว่า

โดยที่เป็นการสมควรกำหนดเขตที่ดิน ในท้องที่อำเภอนางรอง
อำเภอประโคนชัย และกิ่งอำเภอพลับพลาชัย อำเภอประโคนชัย จังหวัด
บุรีรัมย์ ให้เป็นเขตปฏิรูปที่ดิน

อาศัยอำนาจตามความในมาตรา ๒๕ แห่งรัฐธรรมนูญการปกครอง
ราชอาณาจักร พุทธศักราช ๒๕๓๔ และมาตรา ๒๕ แห่งพระราช



เล่ม ๑๑๘ ตอนที่ ๑๕๖ ราชกิจจานุเบกษา ๑๑ พฤศจิกายน ๒๕๓๘

บัญญัติการปฏิรูปที่ดินเพื่อเกษตรกรรม พ.ศ. ๒๕๑๘ ซึ่งแก้ไขเพิ่มเติม
โดยพระราชบัญญัติการปฏิรูปที่ดินเพื่อเกษตรกรรม (ฉบับที่ ๓) พ.ศ.
๒๕๓๒ จึงทรงพระกรุณาโปรดเกล้าฯ ให้ตราพระราชกฤษฎีกาขึ้นไว้
ดังต่อไปนี้

มาตรา ๑ พระราชกฤษฎีกานี้เรียกว่า “พระราชกฤษฎีกากำหนด
เขตที่ดิน ในท้องที่อำเภอนางรอง อำเภอประโคนชัย และกิ่งอำเภอ
พลับพลาชัย อำเภอประโคนชัย จังหวัดบุรีรัมย์ ให้เป็นเขตปฏิรูปที่ดิน
พ.ศ. ๒๕๓๘”

มาตรา ๒ พระราชกฤษฎีกานี้ให้ใช้บังคับตั้งแต่วันถัดจากวัน
ประกาศในราชกิจจานุเบกษาเป็นต้นไป

มาตรา ๓ ให้ที่ดินในเขตท้องที่อำเภอนางรอง อำเภอประโคนชัย
และกิ่งอำเภอพลับพลาชัย อำเภอประโคนชัย จังหวัดบุรีรัมย์ ภายใน
แนวเขตตามแผนที่ท้ายพระราชกฤษฎีกานี้ เป็นเขตปฏิรูปที่ดิน

มาตรา ๔ ให้รัฐมนตรีว่าการกระทรวงการคลัง รัฐมนตรีว่าการ
กระทรวงเกษตรและสหกรณ์ และรัฐมนตรีว่าการกระทรวงมหาดไทย
รักษาการตามพระราชกฤษฎีกานี้

ผู้รับสนองพระบรมราชโองการ

อานันท์ ปันยารชุน
นายกรัฐมนตรี



72

แผนที่ท้ายพระราชกฤษฎีกา

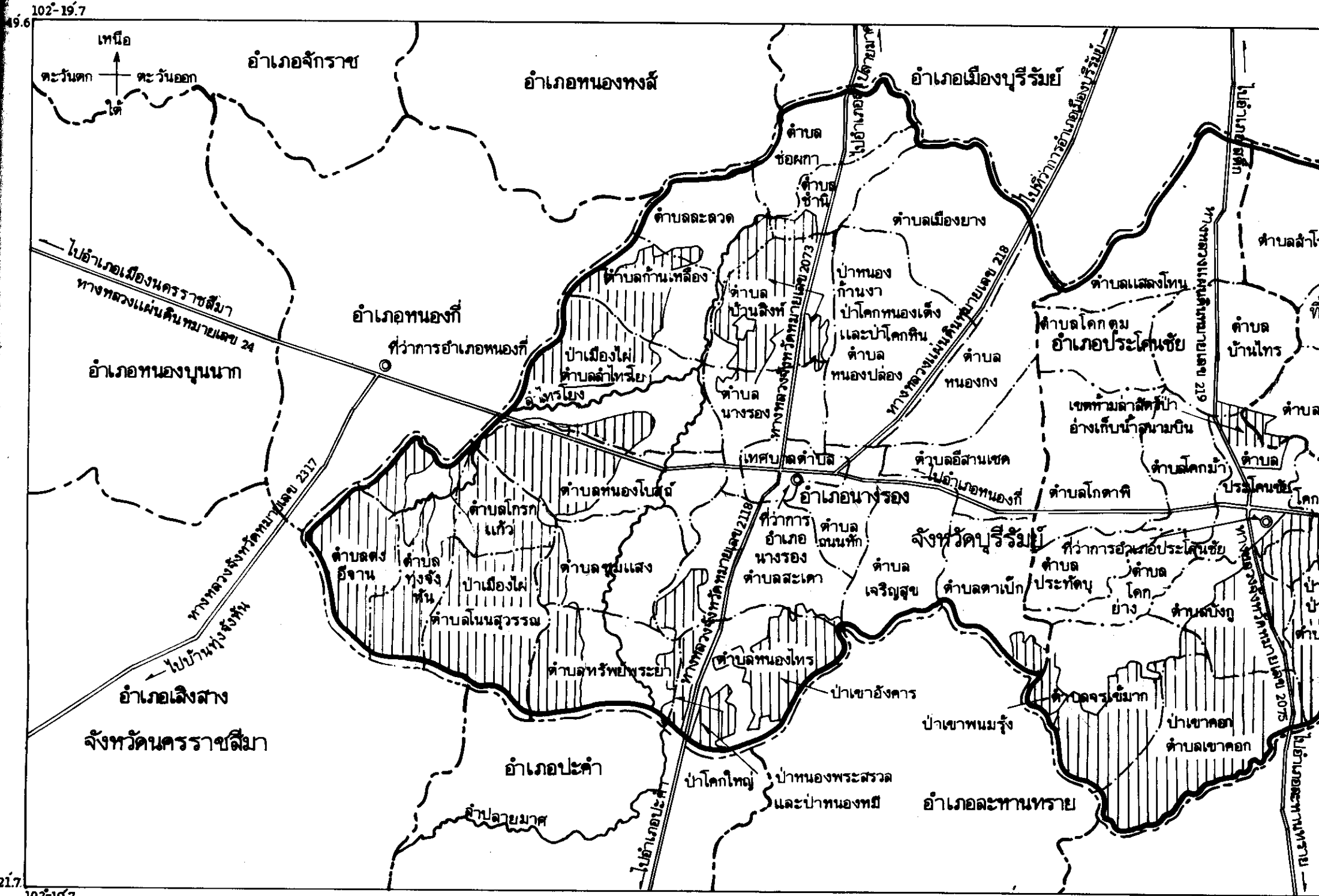
กำหนดเขตที่ดิน ในท้องที่อำเภอนางรอง อำเภอประโคนชัย และกิ่งอำเภอพลับพลาชัย อำเภอประโคนชัย จังหวัดบุรีรัมย์

ให้เป็นเขตปฏิรูปที่ดิน

พ.ศ. ๒๕๓๔

มาตราส่วน 1 : 300,000

6 0 6 12 กิโลเมตร



เครื่องหมาย

- แนวเขตปฏิรูปที่ดิน
- บริเวณเขตป่าสงวนแห่งชาติและป่าไม้ถาวร
- เขตจังหวัด
- เขตอำเภอ
- เขตตำบล
- ทางหลวง ถนน
- แม่น้ำ คลอง ห้วย
- ที่ว่าการอำเภอ
- ที่ว่าการกิ่งอำเภอ



ยพระราชกฤษฎีกา

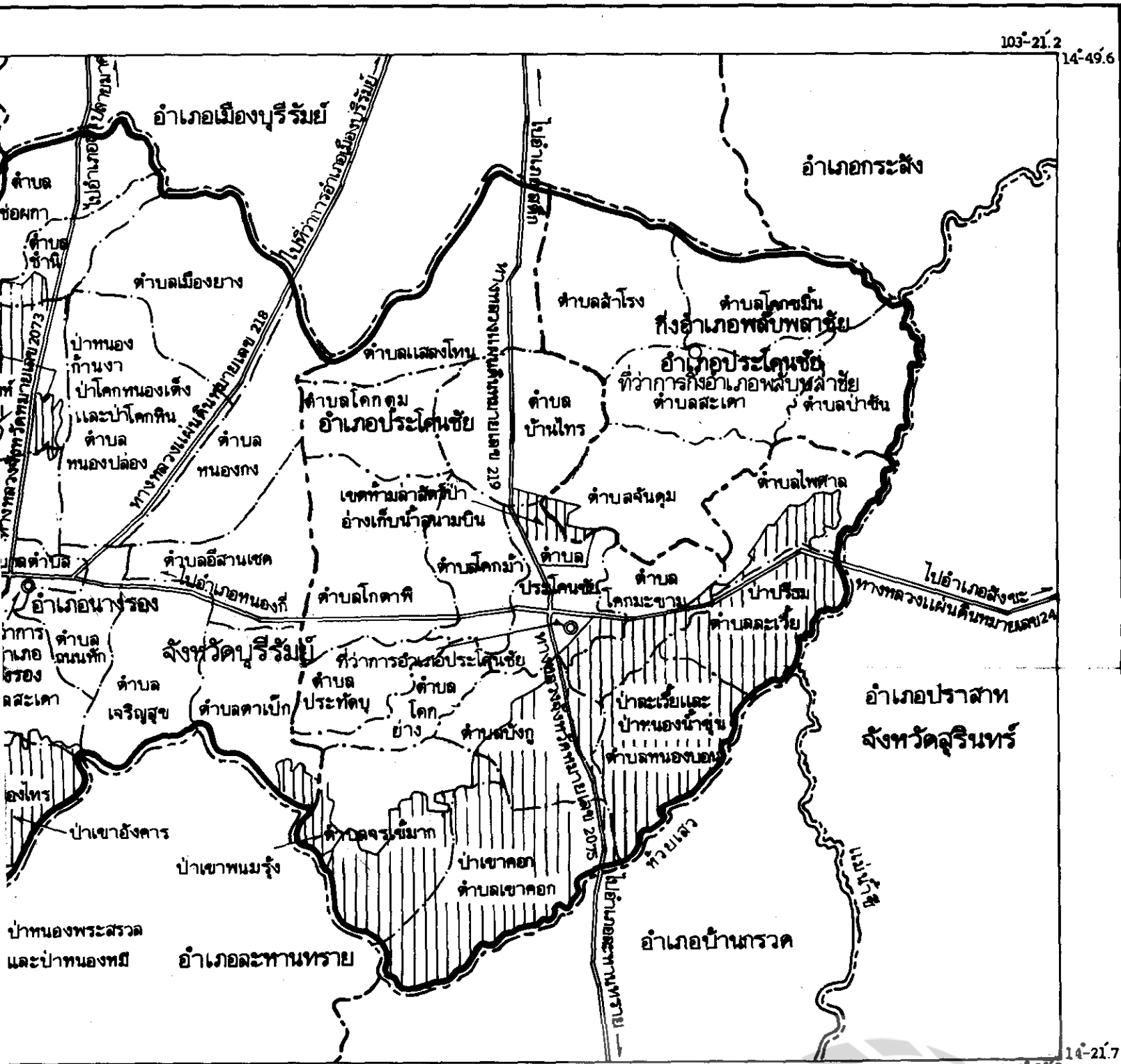
คนชัย และกิ่งอำเภอพลับพลาชัย อำเภอประโคนชัย จังหวัดบุรีรัมย์


เขตปฏิรูปที่ดิน

พ.ศ. ๒๕๓๔


ส่วน 1 : 300,000

0 6 12 กิโลเมตร




 (นาย ประยุทธ์ ชวนาธิ)

ผู้อำนวยการกองจัดการปฏิรูปที่ดิน


 (นาย ปิติพงษ์ ชัยบุญ ฌ อยุธยา)

เลขาธิการสำนักงานการปฏิรูปที่ดินเพื่อเกษตรกรรม

เล่ม ๑๐๘ ตอนที่ ๑๕๖ ราชกิจจานุเบกษา ๑๑ พฤศจิกายน ๒๕๓๔

หมายเหตุ :- เหตุผลในการประกาศใช้พระราชกฤษฎีกาฉบับนี้ คือ เนื่องจาก
ในท้องที่อำเภอนางรอง อำเภอประโคนชัย และกิ่งอำเภอพลับพลาชัย อำเภอ
ประโคนชัย จังหวัดบุรีรัมย์ มีเกษตรกรผู้ไม่มีที่ดินประกอบเกษตรกรรมเป็นของ
ตนเอง หรือมีที่ดินเล็กน้อยไม่เพียงพอแก่การครองชีพ หรือต้องเช่าที่ดินของ
ผู้อื่นประกอบเกษตรกรรมอยู่เป็นจำนวนมาก ตลอดจนที่ดินมีผลผลิตต่อไร่ต่ำ
สมควรกำหนดเขตที่ดินในท้องที่ดังกล่าวให้เป็นเขตปฏิรูปที่ดิน จึงจำเป็นต้องตรา
พระราชกฤษฎีกานี้

