



พระราชกฤษฎีกา

กำหนดเขตที่ดิน ในท้องที่ตำบลนาแวง ตำบลกองโพน
และตำบลพะลาน อำเภอเขมราฐ จังหวัดอุบลราชธานี
ให้เป็นเขตปฏิรูปที่ดิน

พ.ศ. ๒๕๖๗

ภูมิพลอดุลยเดช ป.ร.

ให้ไว้ ณ วันที่ ๒๕ เมษายน พ.ศ. ๒๕๖๗

เป็นปีที่ ๔๕ ในรัชกาลปัจจุบัน

พระบาทสมเด็จพระปรมินทรมหาภูมิพลอดุลยเดช มีพระบรมราชโองการโปรดเกล้าฯ ให้
ประกาศว่า

โดยที่เป็นการสมควรกำหนดเขตที่ดิน ในท้องที่ตำบลนาแวง ตำบลกองโพน และตำบลพะลาน
อำเภอเขมราฐ จังหวัดอุบลราชธานี ให้เป็นเขตปฏิรูปที่ดิน

อาศัยอำนาจตามความในมาตรา ๑๗๕ ของรัฐธรรมนูญแห่งราชอาณาจักรไทย และมาตรา ๒๕
วรรคหนึ่ง แห่งพระราชบัญญัติการปฏิรูปที่ดินเพื่อเกษตรกรรม พ.ศ. ๒๕๑๘ จึงทรงพระกรุณาโปรดเกล้าฯ
ให้ตราพระราชกฤษฎีกาขึ้นไว้ ดังต่อไปนี้

มาตรา ๑ พระราชกฤษฎีกานี้เรียกว่า “พระราชกฤษฎีกากำหนดเขตที่ดิน ในท้องที่ตำบลนาแวง
ตำบลกองโพน และตำบลพะลาน อำเภอเขมราฐ จังหวัดอุบลราชธานี ให้เป็นเขตปฏิรูปที่ดิน พ.ศ.
๒๕๖๗”

มาตรา ๒ พระราชกฤษฎีกานี้ให้ใช้บังคับตั้งแต่วันถัดจากวันประกาศในราชกิจจานุเบกษา
เป็นต้นไป



LIRT

มาตรา ๓ ให้ที่ดินในท้องที่ตำบลนาแวง ตำบลกองโพน และตำบลพะลาน อำเภอเขมราฐ จังหวัดอุบลราชธานี ภายในแนวเขตตามแผนที่ท้ายพระราชกฤษฎีกานี้เป็นเขตปฏิรูปที่ดิน

มาตรา ๔ ให้รัฐมนตรีว่าการกระทรวงการคลัง รัฐมนตรีว่าการกระทรวงเกษตรและสหกรณ์ และรัฐมนตรีว่าการกระทรวงมหาดไทยรักษาการตามพระราชกฤษฎีกานี้

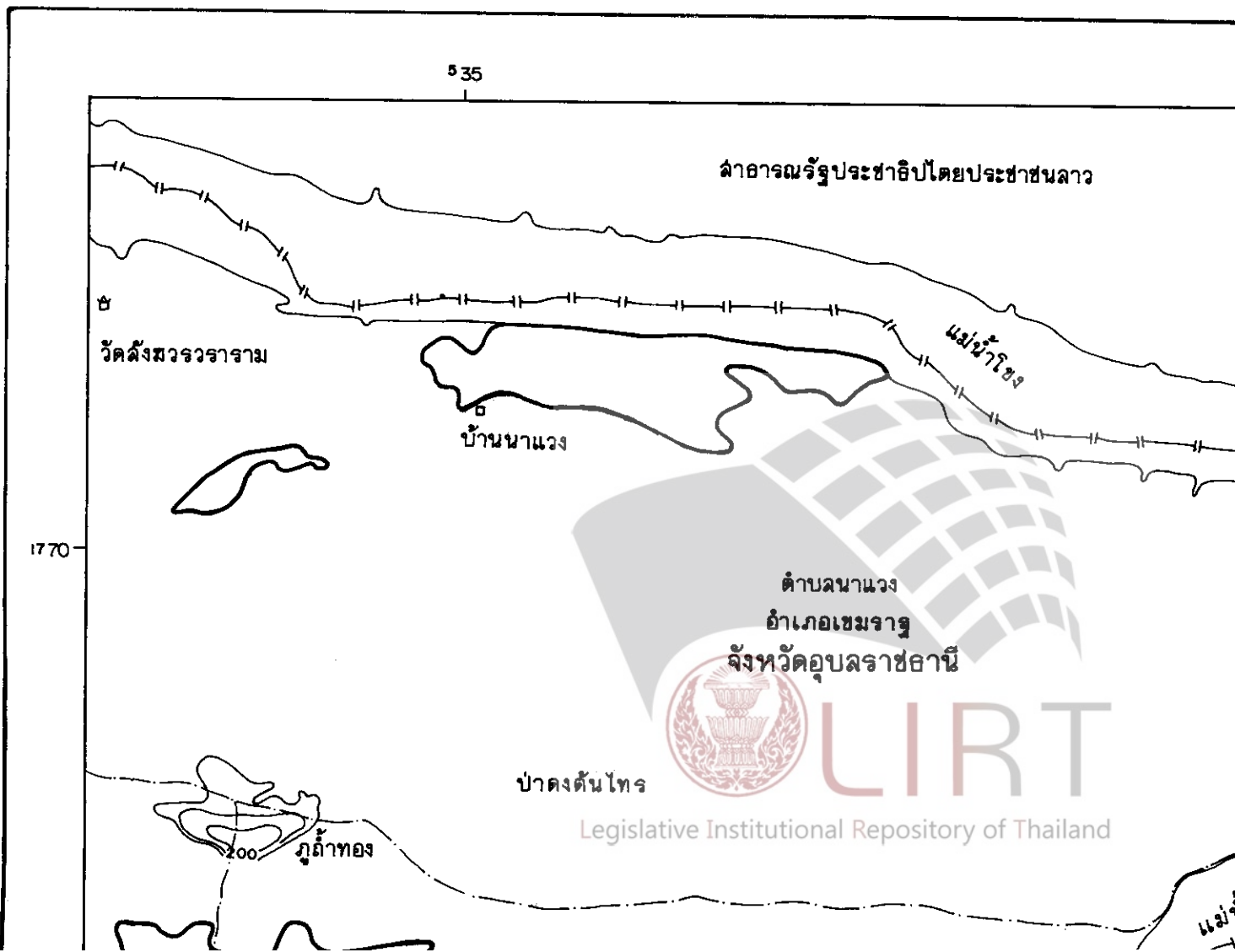

ผู้รับสนองพระบรมราชโองการ

ชวน หลีกภัย

นายกรัฐมนตรี

แผนที่ท้ายพระราชกฤษฎีกา
กำหนดเขตที่ดิน ในท้องที่ตำบลนาแวง ตำบลกองโพน และตำบลพะลาน อำเภอ
ให้เป็นเขตปฏิรูปที่ดิน
พ.ศ. 2537

มาตราส่วน 1 : 50,000




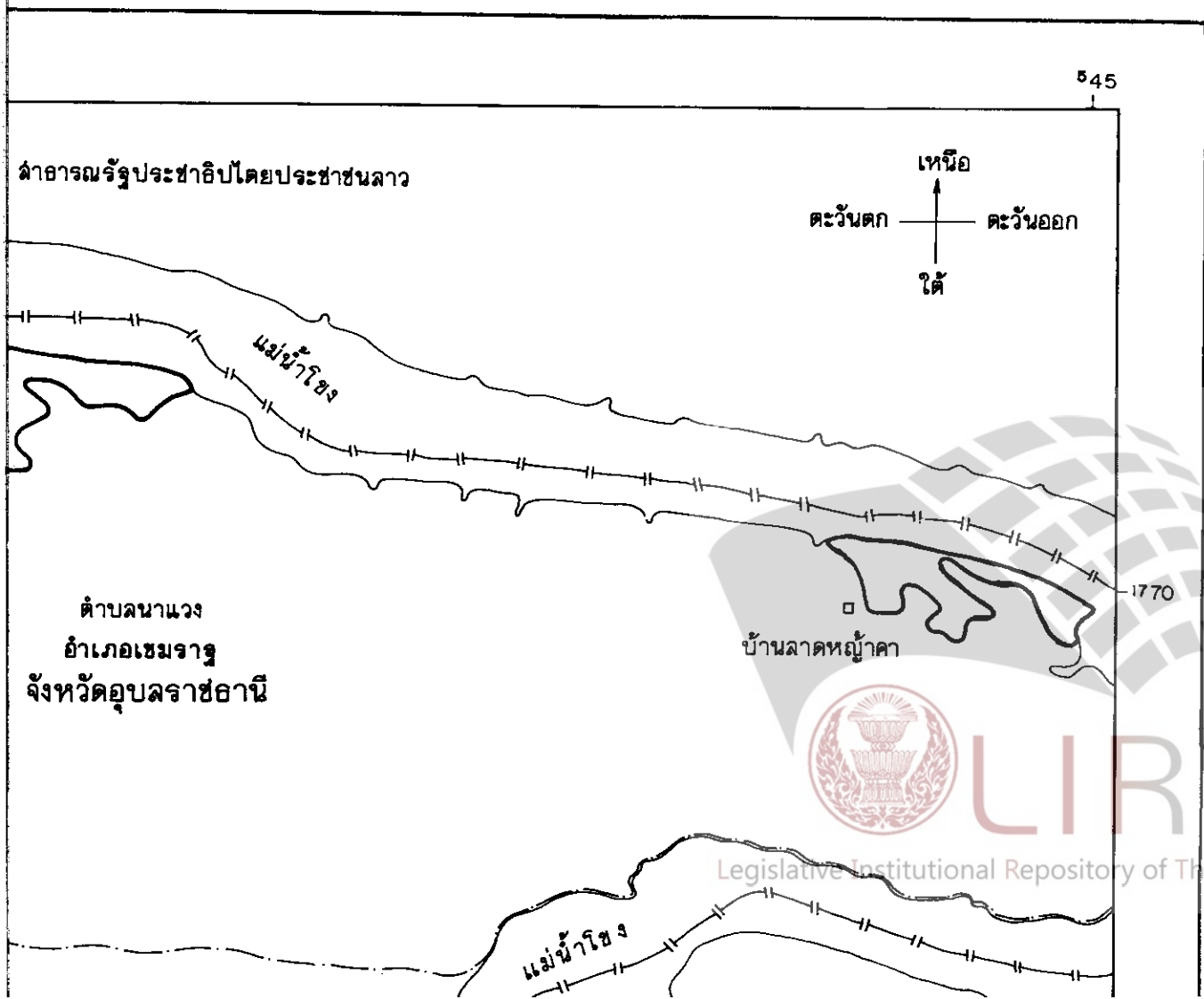

แผนที่ท้ายพระราชกฤษฎีกา

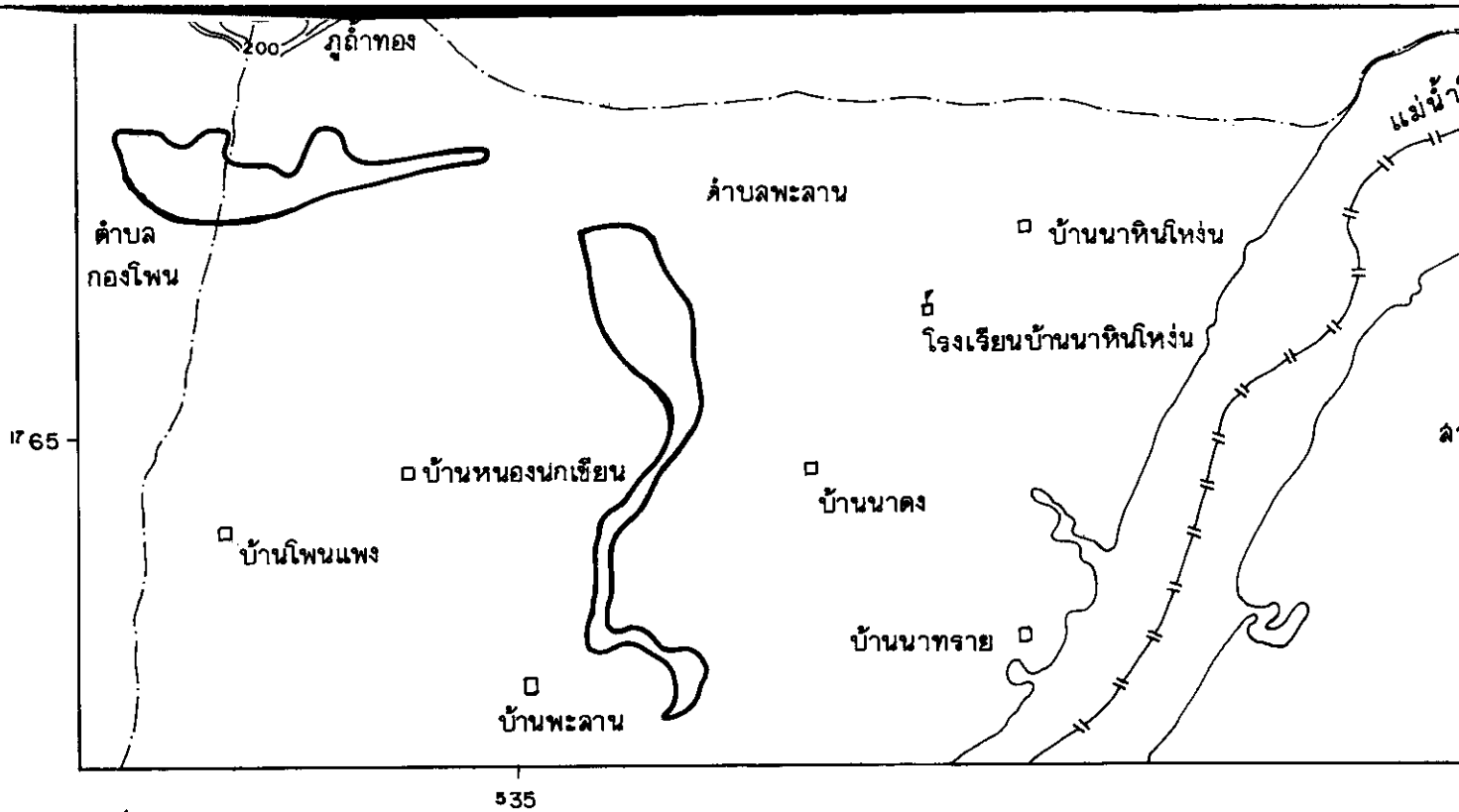
วาง ตำบลกองโพน และตำบลพะลาน อำเภอเขมราฐ จังหวัดอุบลราชธานี

ให้เป็นเขตปฏิรูปที่ดิน









พ.ศ. 2537

มาตราส่วน 1 : 50,000





เครื่องหมาย

-  แนวเขตปฏิรูปที่ดิน
-  เขตเส้นพรมแดนตามกฎหมาย ระหว่างประเทศไทยกับ สาธารณรัฐประชาธิปไตยประชาชนลาว
-  เขตตำบล
-  แม่น้ำ
-  หมู่บ้าน
-  โรงเรียน
-  วัด
-  ภูเขา

เลขที่การ



Legislative Institutional Repository of Thailand

หมายเหตุ :- เหตุผลในการประกาศใช้พระราชกฤษฎีกาฉบับนี้ คือ เนื่องจากในท้องที่ตำบลนาแวง ตำบลกองโพน และตำบลพะลาน อำเภอเขมราฐ จังหวัดอุบลราชธานี มีเกษตรกรผู้ไม่มีที่ดินประกอบเกษตรกรรมเป็นของตนเอง หรือมีที่ดินเล็กน้อยไม่เพียงพอแก่การครองชีพ หรือต้องเช่าที่ดินของผู้อื่นประกอบเกษตรกรรมอยู่เป็นจำนวนมาก สมควรกำหนดเขตที่ดินในท้องที่ดังกล่าวให้เป็นเขตปฏิรูปที่ดิน จึงจำเป็นต้องตราพระราชกฤษฎีกานี้