

## พระราชกฤษฎีกา

กำหนดเขตที่ดิน ในท้องที่ตำบลเขวาใหญ่ อำเภอกันทรวิชัย  
ตำบลแก้งแก อำเภอกุสุมาลย์ ตำบลบรบือ ตำบลบ่อใหญ่ อำเภอบรบือ  
และตำบลห้วยเตย กิ่งอำเภอกุดรัง อำเภอบรบือ จังหวัดมหาสารคาม  
ให้เป็นเขตปฏิรูปที่ดิน

พ.ศ. ๒๕๕๖

## ภูมิพลอดุลยเดช ป.ร.

ให้ไว้ ณ วันที่ ๔ เมษายน พ.ศ. ๒๕๕๖

เป็นปีที่ ๕๘ ในรัชกาลปัจจุบัน

พระบาทสมเด็จพระปรมินทรมหาภูมิพลอดุลยเดช มีพระบรมราชโองการโปรดเกล้าฯ ให้  
ประกาศว่า

โดยที่เป็นการสมควรกำหนดเขตที่ดิน ในท้องที่ตำบลเขวาใหญ่ อำเภอกันทรวิชัย ตำบลแก้งแก  
อำเภอกุสุมาลย์ ตำบลบรบือ ตำบลบ่อใหญ่ อำเภอบรบือ และตำบลห้วยเตย กิ่งอำเภอกุดรัง  
อำเภอบรบือ จังหวัดมหาสารคาม ให้เป็นเขตปฏิรูปที่ดิน

อาศัยอำนาจตามความในมาตรา ๒๒๑ ของรัฐธรรมนูญแห่งราชอาณาจักรไทย และมาตรา ๒๕  
วรรคหนึ่ง แห่งพระราชบัญญัติการปฏิรูปที่ดินเพื่อเกษตรกรรม พ.ศ. ๒๕๑๘ จึงทรงพระกรุณาโปรดเกล้าฯ  
ให้ตราพระราชกฤษฎีกาขึ้นไว้ ดังต่อไปนี้

มาตรา ๑ พระราชกฤษฎีกานี้เรียกว่า “พระราชกฤษฎีกากำหนดเขตที่ดิน ในท้องที่ตำบล  
เขวาใหญ่ อำเภอกันทรวิชัย ตำบลแก้งแก อำเภอกุสุมาลย์ ตำบลบรบือ ตำบลบ่อใหญ่ อำเภอบรบือ  
และตำบลห้วยเตย กิ่งอำเภอกุดรัง อำเภอบรบือ จังหวัดมหาสารคาม ให้เป็นเขตปฏิรูปที่ดิน พ.ศ. ๒๕๕๖”



LIRT

มาตรา ๒ พระราชกฤษฎีกานี้ให้ใช้บังคับตั้งแต่วันถัดจากวันประกาศในราชกิจจานุเบกษา เป็นต้นไป

มาตรา ๓ ให้ที่ดินในท้องที่ตำบลเขวาใหญ่ อำเภอกันทรวิชัย ตำบลแก้งแก อำเภอโกสุมพิสัย ตำบลบรือ ตำบลบ่อใหญ่ อำเภอบรือ และตำบลห้วยเตย กิ่งอำเภอกุดรัง อำเภอบรือ จังหวัดมหาสารคาม ภายในแนวเขตตามแผนที่ท้ายพระราชกฤษฎีกานี้ เป็นเขตปฏิรูปที่ดิน

มาตรา ๔ ให้รัฐมนตรีว่าการกระทรวงการคลัง รัฐมนตรีว่าการกระทรวงเกษตรและสหกรณ์ และรัฐมนตรีว่าการกระทรวงมหาดไทยรักษาการตามพระราชกฤษฎีกานี้

ผู้รับสนองพระบรมราชโองการ

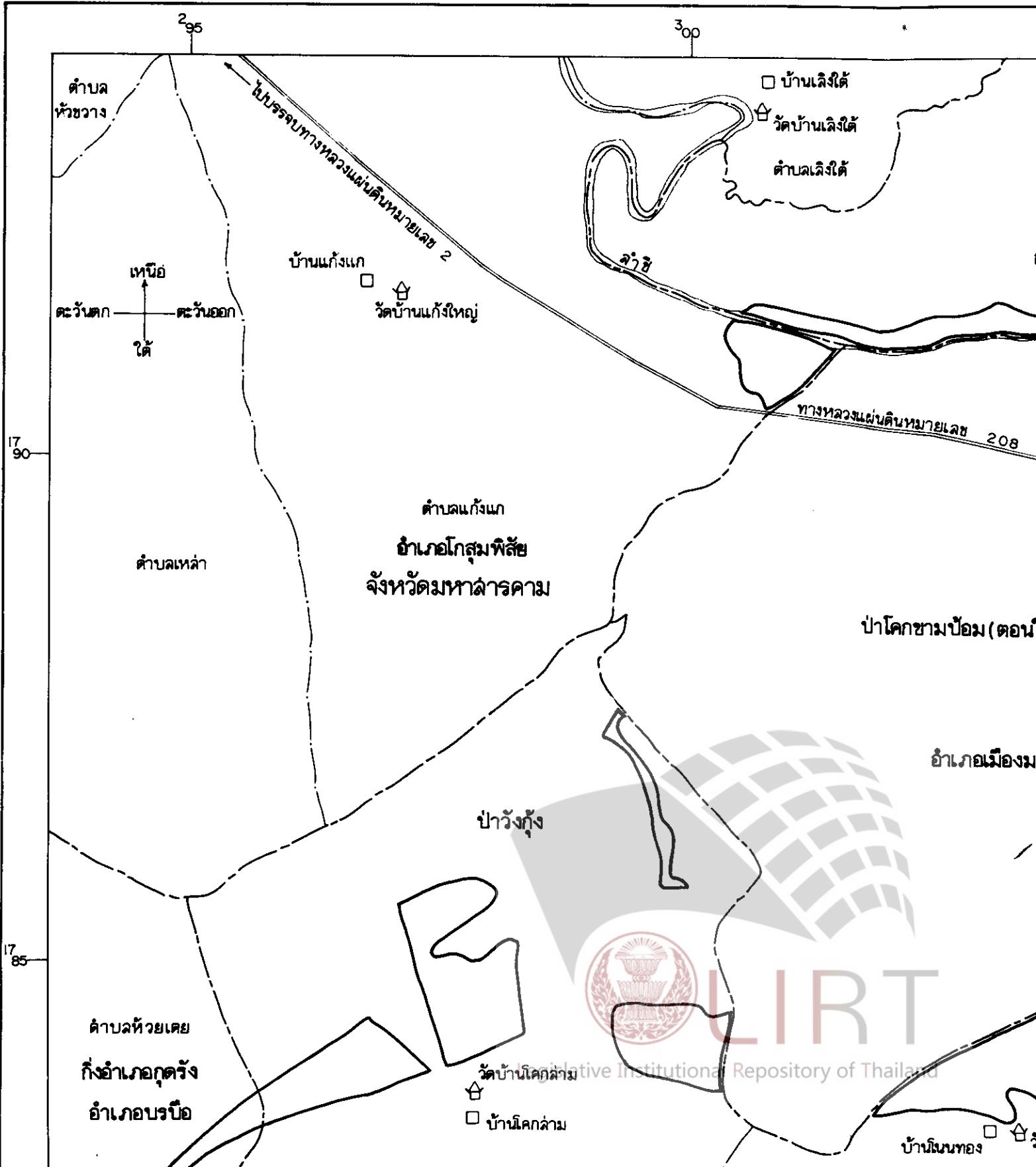

พันตำรวจโท ทักษิณ ชินวัตร

นายกรัฐมนตรี

แผนที่ทำศพระราชกฤษฎีกา  
กำหนดเขตที่ดิน ในท้องที่ตำบลเขว้าใหญ่ อำเภอกันทรวิชัย ตำบลแก้งแก อำเภอโกสุมพิสัย ตำบล  
และตำบลห้วยเตย กิ่งอำเภอกุดรัง อำเภอบรบือ จังหวัดมหาสารคาม  
ให้เป็นเขตปฏิรูปที่ดิน

พ.ศ. 2546

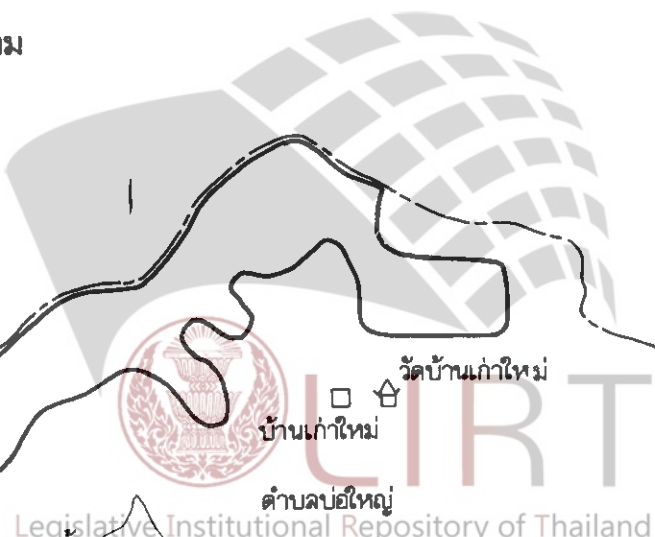
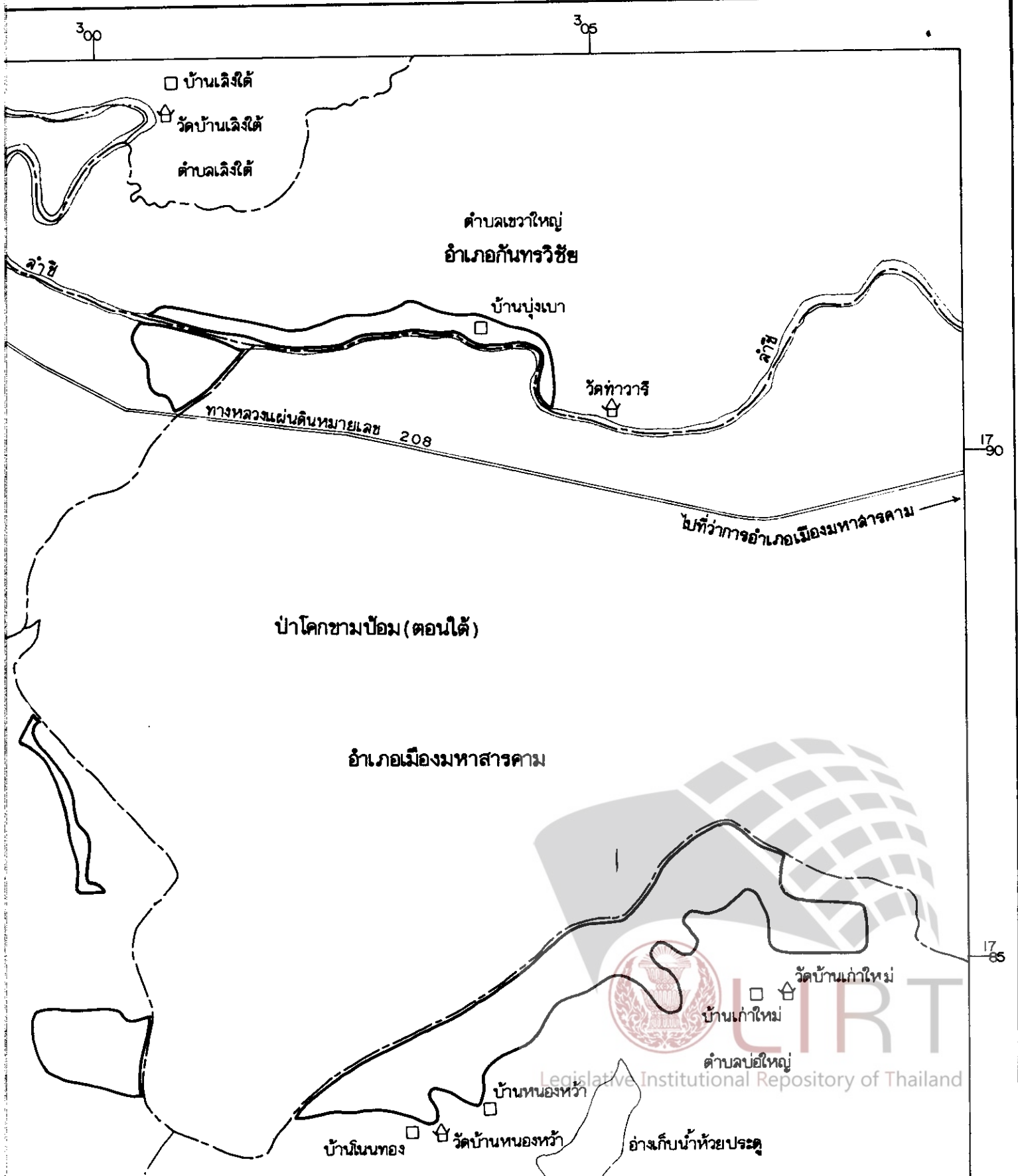
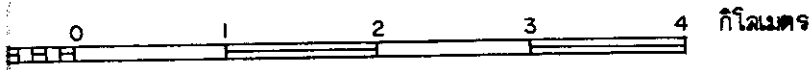
มาตราส่วน 1 : 50,000

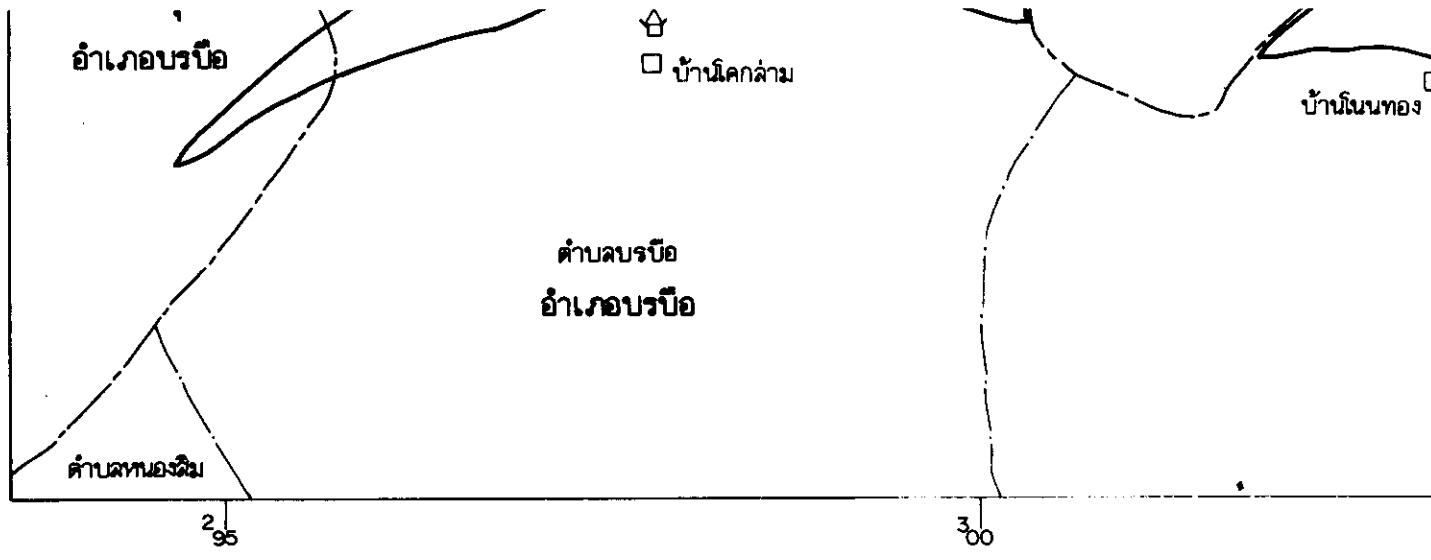


แผนที่ทำศพระราชกฤษฎีกา  
อำเภอกันทรวิชัย ตำบลแก้งแก อำเภอโกสุมพิสัย ตำบลบรบือ ตำบลปอใหญ่ อำเภอบรบือ  
วัยเศษ กิ่งอำเภอภูดรง อำเภอบรบือ จังหวัดมหาสารคาม  
ให้เป็นเขตปฏิรูปที่ดิน



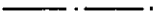

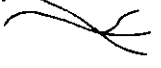



พ.ศ. 2546

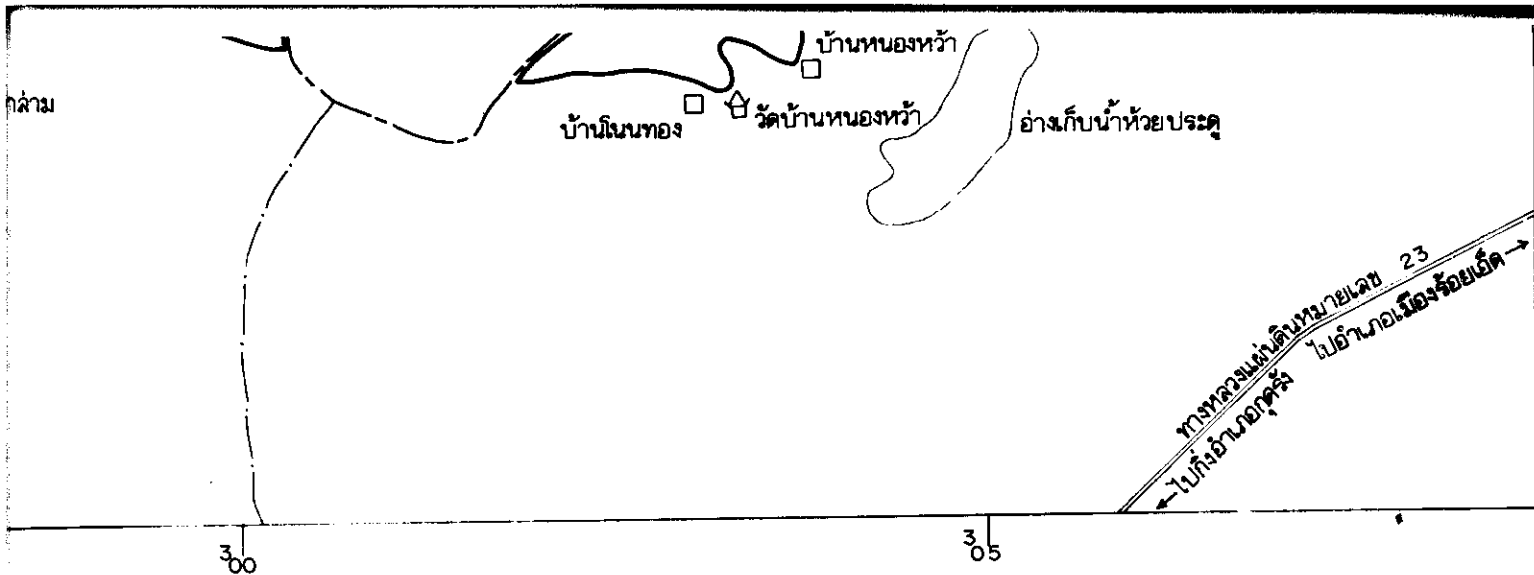
มาตราส่วน 1 : 50,000





**เครื่องหมาย**

-  แนวเขตปฏิรูปที่ดิน
-  เขตอำเภอ เขตกิ่งอำเภอ
-  เขตตำบล
-  ทางหลวง ถนน ซอย
-  แม่น้ำ คลอง ห้วย
-  อ่างเก็บน้ำ หนอง บึง
-  หมู่บ้าน บ้าน
-  วัด ศาลากลาง



*(Handwritten signature)*

( นายทวีสุข ปัญญาอรอด )

ผู้อำนวยการกองจัดการปฏิรูปที่ดิน

*(Handwritten signature)*

( นายไพศาล กุวลัยรัตน์ )

เลขาธิการสำนักงานการปฏิรูปที่ดินเพื่อเกษตรกรรม



Legislative Institutional Repository of Thailand

หมายเหตุ :- เหตุผลในการประกาศใช้พระราชกฤษฎีกาฉบับนี้ คือ เนื่องจากในท้องที่ตำบลเขวาใหญ่ อำเภอกันทรวิชัย ตำบลแก้งแก อำเภอโกสุมพิสัย ตำบลบรบือ ตำบลบ่อใหญ่ อำเภอบรบือ และตำบลห้วยเอื้องอำเภอภูดั่ง อำเภอบรบือ จังหวัดมหาสารคาม มีเกษตรกรผู้ไม่มีที่ดินประกอบเกษตรกรรมเป็นของตนเอง มีที่ดินเล็กน้อยไม่เพียงพอแก่การครองชีพ หรือต้องเช่าที่ดินของผู้อื่นประกอบเกษตรกรรมอยู่เป็นจำนวนมาก สมควรกำหนดเขตที่ดินในท้องที่ดังกล่าวให้เป็นเขตปฏิรูปที่ดิน จึงจำเป็นต้องตราพระราชกฤษฎีกานี้