



## พระราชกฤษฎีกา

กำหนดเขตที่ดินในบริเวณที่จะเวนคืนในท้องที่  
 ตำบลประชาธิปไตย ตำบลบึงขี้เฒ่า ตำบลรังสิต  
 ตำบลลำผักกูด ตำบลบึงสนั่น ตำบลบึงน้ำรัก  
 อำเภอธัญญะบุรี จังหวัดปทุมธานี และตำบล  
 องค์กรักษ์ อำเภอองค์กรักษ์ จังหวัดนครนายก

พ.ศ. ๒๕๐๒

ภูมิพลอดุลยเดช ป.ร.

ให้ไว้ ณ วันที่ ๑๒ มิถุนายน พ.ศ. ๒๕๐๒

เป็นปีที่ ๑๔ ในรัชกาลปัจจุบัน

พระบาทสมเด็จพระปรมินทรมหาภูมิพลอดุลยเดช

พระบรมราชโองการโปรดเกล้าฯ ให้ประกาศว่า

มี

เล่ม ๗๖ ตอนที่ ๖๖ ราชกิจจานุเบกษา ๓๐ มิถุนายน ๒๕๐๒

โดยที่เป็นการสมควรกำหนดเขตที่ดินที่จะทำการสำรวจเพื่อเวนคืน ในท้องที่ตำบลพระราชสิทธิ์ ตำบลบึงยี่โก ตำบลรังสิต ตำบลลำผักกูด ตำบลบึงสนั่น ตำบลบึงน้ารัก อำเภอชัยฉะบุรี จังหวัดปทุมธานี และตำบลองครักษ์ อำเภอองครักษ์ จังหวัดนครนายก เพื่อประโยชน์ของรัฐในการขยายเขตคันคลองชลประทาน และเพื่อสร้างถนนบนคันคลอง

อาศัยอำนาจตามความในมาตรา ๖ แห่งพระราชบัญญัติว่าด้วยการเวนคืนอสังหาริมทรัพย์ พ.ศ. ๒๔๙๗ จึงทรงพระกรุณาโปรดเกล้าฯ ให้ตราพระราชกฤษฎีกาขึ้นไว้ ดังต่อไปนี้

มาตรา ๑ พระราชกฤษฎีกานี้เรียกว่า “พระราชกฤษฎีกากำหนดเขตที่ดินในบริเวณที่จะเวนคืนในท้องที่ตำบลพระราชสิทธิ์ ตำบลบึงยี่โก ตำบลรังสิต ตำบลลำผักกูด ตำบลบึงสนั่น ตำบลบึงน้ารัก อำเภอชัยฉะบุรี จังหวัดปทุมธานี และตำบลองครักษ์ อำเภอองครักษ์ จังหวัดนครนายก พ.ศ. ๒๕๐๒”

มาตรา ๒ พระราชกฤษฎีกานี้ให้ใช้บังคับตั้งแต่วันถัดจากวันประกาศในราชกิจจานุเบกษาเป็นต้นไป

มาตรา ๓ พระราชกฤษฎีกานี้ให้มีอายุห้าปี

มาตรา ๔ ให้อธิบดีกรมชลประทานเป็นเจ้าหน้าที่เพื่อดำเนินการเวนคืนอสังหาริมทรัพย์ตามพระราชกฤษฎีกานี้

เล่ม ๗๖ ตอนที่ ๖๖ ราชกิจจานุเบกษา ๓๐ มิถุนายน ๒๕๐๒

มาตรา ๕ บริเวณที่ดินที่จะทำการสำรวจเพื่อเวนคืนตามพระราชกฤษฎีกานี้ อยู่ในท้องที่ตำบลประชาธิปไตย ตำบลบึงยี่โก ตำบลรังสิต ตำบลลำผักกูด ตำบลบึงสนั่น ตำบลบึงน้รัก อำเภอธัญญะบุรี จังหวัดปทุมธานี และตำบลองครักษ์ อำเภอองครักษ์ จังหวัดนครนายก ภายในแนวเขตตามแผนที่ท้ายพระราชกฤษฎีกานี้

มาตรา ๖ ให้รัฐมนตรีว่าการกระทรวงเกษตรรักษาการตามพระราชกฤษฎีกานี้

ผู้รับสนองพระบรมราชโองการ

จอมพล ส. ธนะรัชต์

นายกรัฐมนตรี



แผนที่ท้ายพระราชกฤษฎีกากำหนดเขตที่ดินในบริเวณที่ที่จะเวนคืน  
 ในท้องที่ตำบลประจักษ์ปัตย์ ตำบลบึงยี่โถ ตำบลรังสิต ตำบลลำผักกูด  
 ตำบลบึงสำน ตำบลบึงน้ำรัก อำเภอธัญญะบุรี จังหวัดปทุมธานี และ  
 ตำบลองครักษ์ อำเภอองครักษ์ จังหวัดนครนายก พ.ศ. 2502  
 มาตรการส่วน 1:32,000

เครื่องหมาย

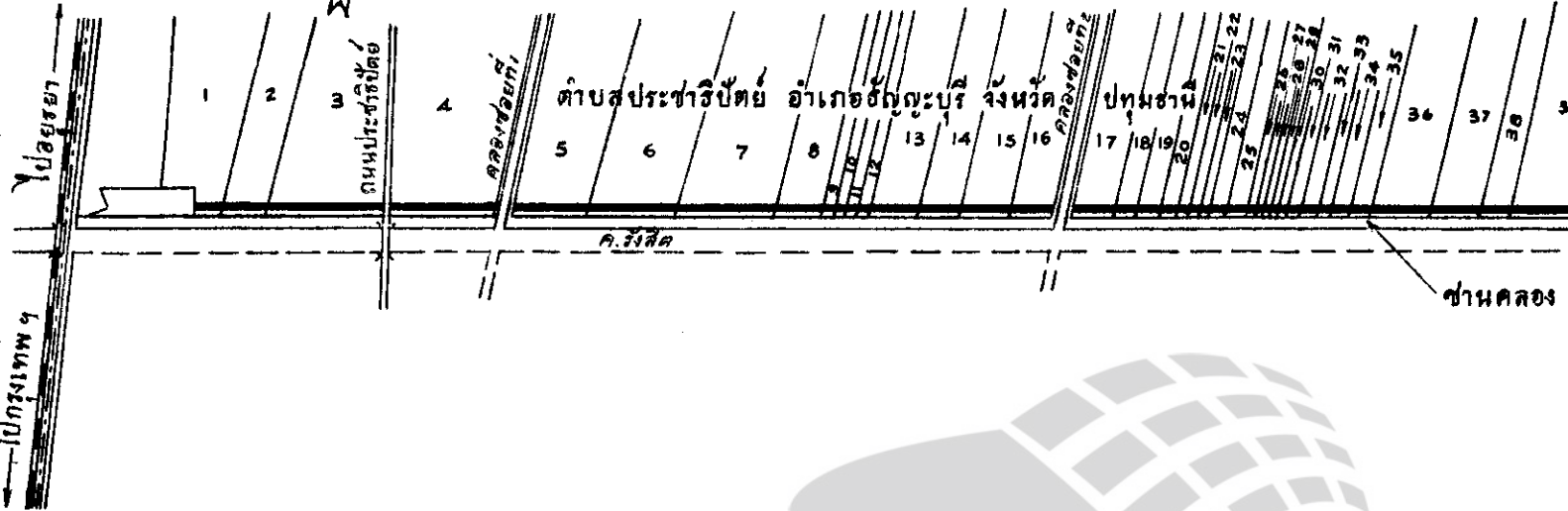
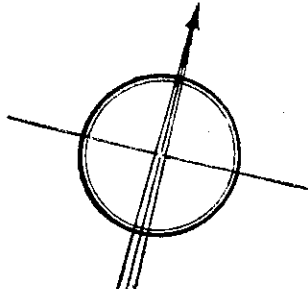
— เขตที่จะเวนคืน (กว้าง ๑๐ เมตร)

1-244 หมายเลขประจำแปลง

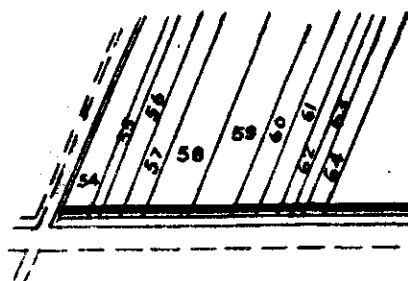
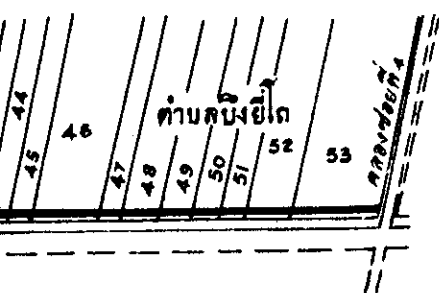
ถร. 4687

Legislative Institutional Repository

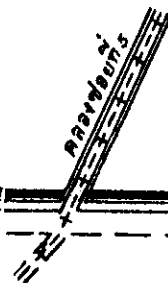
กองตำรวจ กรมชลประทาน	
ลอก	๒๖/๑๒/๕๐
ตรวจ	๒๐/๑๒/๕๐
พิมพ์	๒๐/๑๒/๕๐
ฯ	๒๐/๑๒/๕๐
๒๐๔	๒๐/๑๒/๕๐



Legislative Institutional Repository of Thailand



65

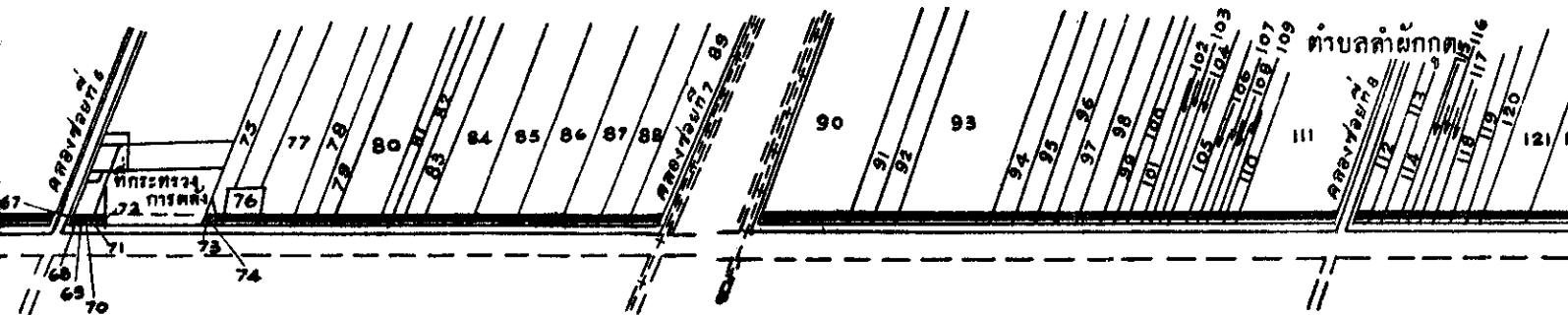


66

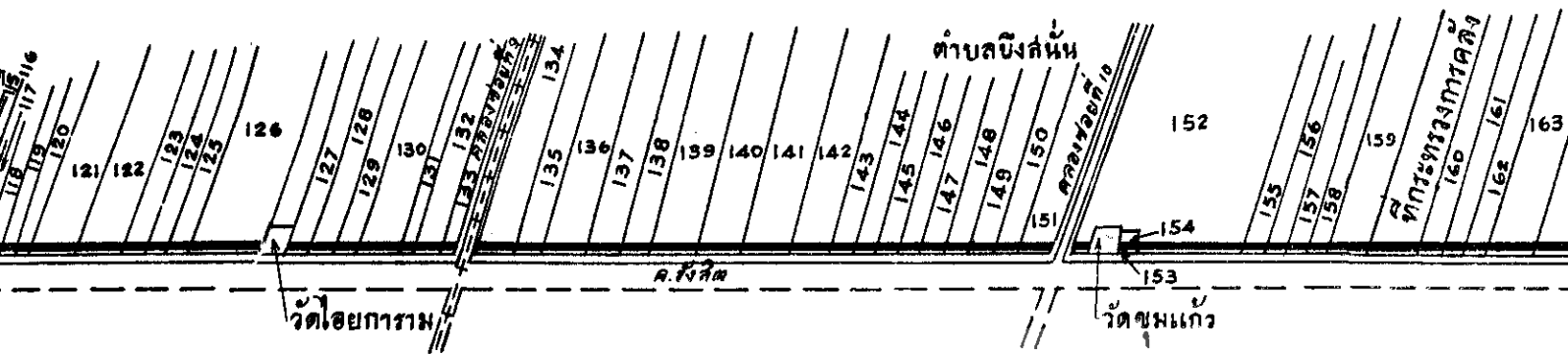
ตำบลบึงไผ่



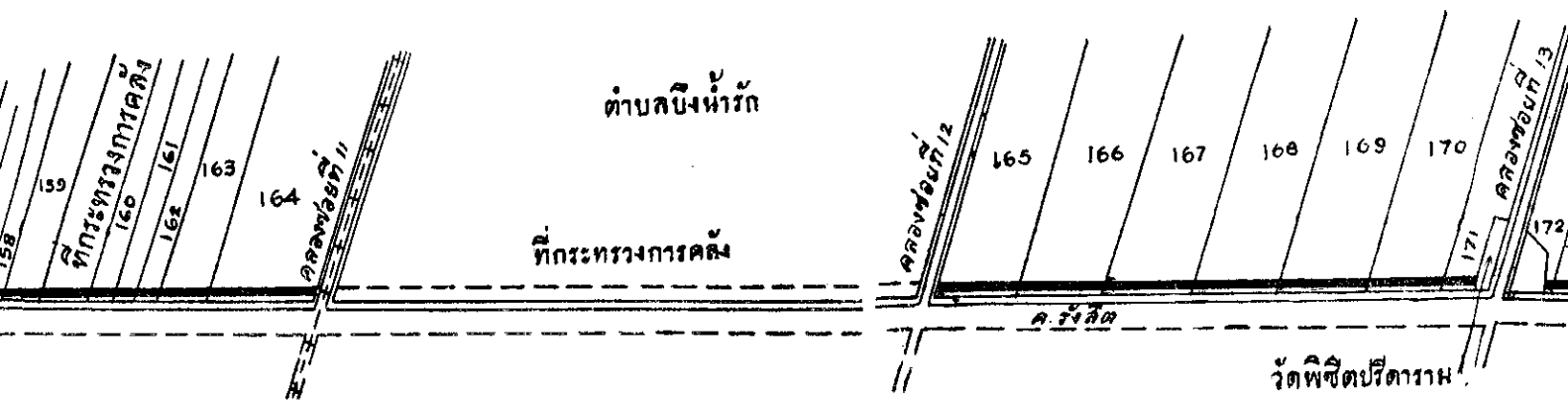
Legislative Institutional Repository of Thailand



Legislative Institutional Repository of Thailand

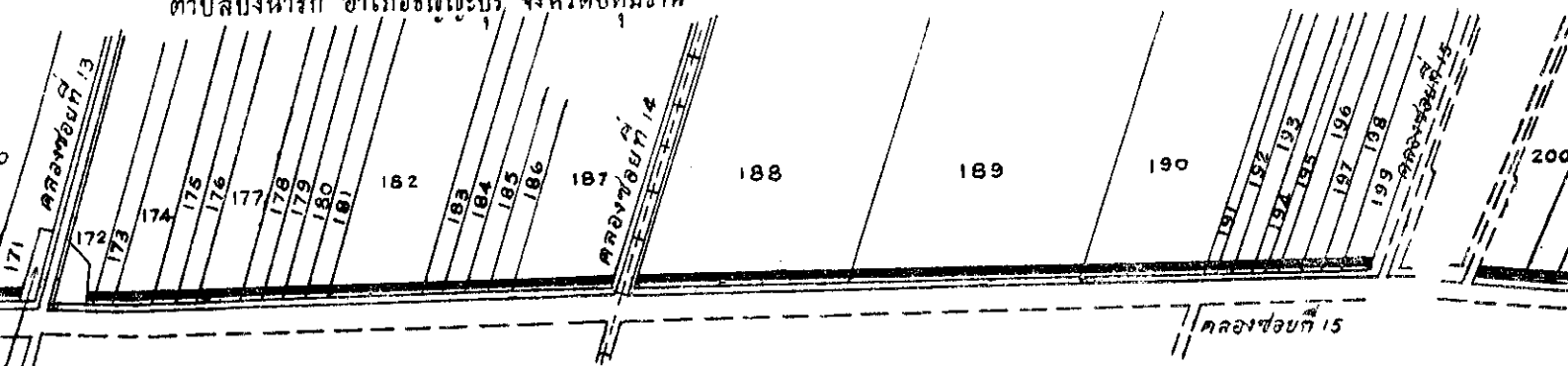


Legislative Institutional Repository of Thailand



Legislative Institutional Repository of Thailand

ตำบลบึงนาราง อำเภอชัยยุธาบุรี จังหวัดปทุมธานี



Legislative Institutional Repository of Thailand

ตำบลสองครักษ์ อำเภอองครักษ์ จังหวัดนครนายก

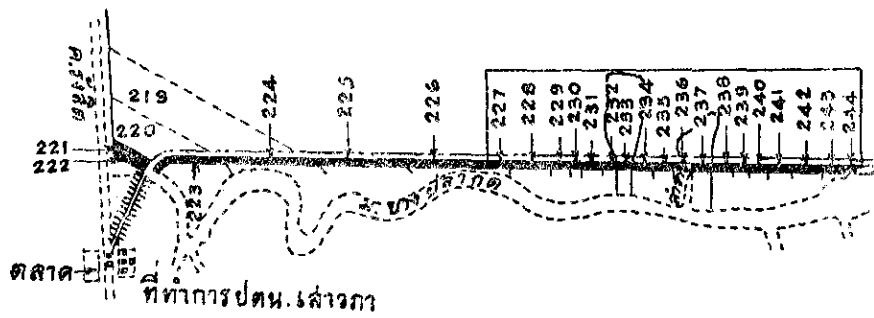
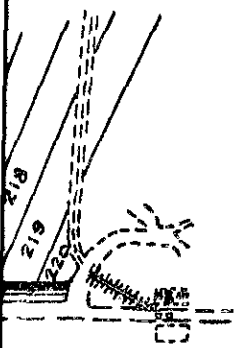
200 201 202 203 204 205/206 207/208 209 210 211 212 213 214 215 216 217 218 219 220

ที่การพระราชทานคดี

คลองซอยที่ 15



Legislative Institutional Repository of Thailand



LIRT

Legislative Institutional Repository of Thailand

เล่ม ๑๖ ตอนที่ ๖๖ ราชกิจจานุเบกษา ๓๐ มิถุนายน ๒๕๐๒

หมายเหตุ :— เหตุผลในการประกาศใช้พระราชกฤษฎีกาฉบับนี้ คือ เพื่อประโยชน์ของรัฐในการขยายเขตคันคองชลประทาน และเพื่อสร้างถนนบนคันคองจากประตูน้ำพาดงกรณีถึงประตูน้ำเจ้าภาพ้องศรี และจากประตูน้ำเจ้าภาพ้องศรี ถึงประตูน้ำบางปลาจืด จึงจำเป็นต้องออกพระราชกฤษฎีกากำหนดเขตที่ดินในบริเวณที่ที่จะเวนคืน ในท้องที่ดังกล่าว เพื่อให้เจ้าหน้าที่เข้าไปทำการสำรวจตรวจสอบที่ดินที่จะใช้ในการน

