

พระราชกฤษฎีกา

จัดตั้งเทศบาลเมืองนครศรีธรรมราช จังหวัดนครศรีธรรมราช
พุทธศักราช ๒๕๗๘

ในพระปรมาภิไธยสมเด็จพระเจ้าอยู่หัวอานันทมหิดล
คณะผู้สำเร็จราชการแทนพระองค์

(ตามประกาศประธานสภาผู้แทนราษฎร
ลงวันที่ ๒๐ สิงหาคม พุทธศักราช ๒๕๗๘)

น.อ. อาทิตย์ทิพอาภา ร.น.

เจ้าพระยามราช

พล. อ. เจ้าพระยาพิชเชนทรโยธิน

ตราไว้ ณ วันที่ ๗ ธันวาคม พุทธศักราช ๒๕๗๘

เป็นปีที่ ๒ ในรัชกาลปัจจุบัน

โดยที่เห็นสมควรจัดเขตตั้งชุมชนซึ่งมีสภาพเป็นสุขาภิบาลเมืองนครศรีธรรมราช ให้มีฐานะเป็นเทศบาลเมือง

คณะผู้สำเร็จราชการแทนพระองค์ในพระปรมาภิไธยสมเด็จพระเจ้าอยู่หัว อาศัยอำนาจตามความในมาตรา ๔๒ วรรค ๑ และวรรค ๓ แห่งพระราชบัญญัติจัดระเบียบเทศบาล พ.ศ. ๒๕๓๖ จึงให้ตราพระราชกฤษฎีกาขึ้นไว้ดังต่อไปนี้

มาตรา ๑ พระราชกฤษฎีกานี้ให้เรียกว่า “พระราชกฤษฎีกาจัดตั้งเทศบาลเมืองนครศรีธรรมราช จังหวัดนครศรีธรรมราช พุทธศักราช ๒๕๓๘”

มาตรา ๒ ให้ใช้พระราชกฤษฎีกานี้ตั้งแต่วันประกาศในราชกิจจานุเบกษาเป็นต้นไป

มาตรา ๓ ให้จัดเขตตั้งชุมชนในบรรดาตำบลอันเป็นที่ตั้งศาลาว่าการจังหวัดนครศรีธรรมราช ตามเขตที่กำหนดไว้ในมาตรา ๔ ขึ้นเป็นเมืองมีฐานะเป็นเทศบาลเมืองมีนามว่า “เทศบาลเมืองนครศรีธรรมราช จังหวัดนครศรีธรรมราช”

มาตรา ๔ ให้กำหนดเขตเทศบาลเมืองนครศรีธรรมราช จังหวัดนครศรีธรรมราช ไว้ดังนี้ คือ

วันที่ ๑๐ ธันวาคม ๒๕๗๘ ราชกิจจานุเบกษา เล่ม ๕๒ หน้า ๑๖๘๕

ด้านเหนือ จากหลักเขตต์หมายเลขที่ ๑ ซึ่งตั้งอยู่บน
คลองเตยฝั่งตะวันตกตรงตามแนวถนนวัดมะขามชุ่มต่อออกไป
ห่างจากถนนไปอำเภอท่าศาลาตามเส้นดิ่งบนถนนนี้
ฟากตะวันตก ๓๗๔ เมตร เดินตามแนวถนนวัดมะขามชุ่ม
ข้ามถนนไปอำเภอท่าศาลา ถึงหลักเขตต์ที่ ๒ บนฝั่งคลอง
ไปท่าแพและทุ่งนาฝ่ายตะวันออกกว้าง ๘๔๔ เมตร

ด้านตะวันออก จากหลักเขตต์หมายเลขที่ ๒ เป็นเส้น
ตรงไปทางทิศใต้ ถึงหลักเขตต์หมายเลขที่ ๓ ซึ่งตั้งอยู่บน
ฝั่งคลองหน้าเมืองฟากใต้ และห่างจากมุมบ้อมทางทิศ
ตะวันออกเฉียงเหนือของกำแพงเมือง

จากหลักเขตต์หมายเลขที่ ๓ เป็นเส้นตรงไปทางทิศใต้
ถึงหลักเขตต์ที่ ๔ ที่มุมกำแพงเมืองด้านตะวันออก

ด้านใต้ จากหลักเขตต์หมายเลขที่ ๔ เป็นเส้นตรง
ตามแนวกำแพงเมืองไปทางทิศตะวันตก ถึงหลักเขตต์ที่ ๕
ซึ่งตั้งอยู่บนฝั่งคลองท่าดีฟากตะวันตก และห่างจากมุม
กำแพงเมืองด้านตะวันตก ๑๒๐ เมตร

ด้านตะวันตก จากหลักเขตต์หมายเลขที่ ๕ เลียบตาม
ฝั่งคลองท่าดี ฝั่งคลองท่าวัง ฝั่งคลองทุ่งปลั่งฟากตะวันตก

ข้ามทางรถไฟไปชุมทางห่างจากหลักกิโลเมตรที่ ๘๑๕ ของ
กรมรถไฟ ๒๕ เมตร แล้วข้ามสะพานตรงปลายถนนไป
ถึงอำเภอเขาแก้ว จนพบปลายคลองทำวัง เลียบตามฝั่ง
คลองเตยฟ้ากตะวันตก จนถึงหลักเขตต์ที่ ๑

ตั้งปรากฏในแผนผังท้ายพระราชกฤษฎีกานี้

ตามเส้นแนวเขตต์ดังกล่าวไว้ในวรรคก่อน ให้มี
หลักขอยบักไว้เป็นระยะเพื่อแสดงแนวเขตต์ด้วยตามควร

มาตรา ๕ ที่ดิน หรือโรงเรือน สิ่งปลูกสร้าง ของผู้ใด
เหลื่อมล้ำเข้ามาในเส้นเขตต์ที่กำหนดไว้ในมาตรา ๔ แม้
แต่ส่วนหนึ่งส่วนใด ให้ถือว่าที่ดินซึ่งติดต่อกันเป็นผืนเดียว
กันนั้น หรือโรงเรือนสิ่งปลูกสร้างนั้น ๆ อยู่ในเขตต์เทศบาล
เต็มทุกส่วน

มาตรา ๖ ให้โอนบรรดาศักดิ์สินตลอดจนสิทธิและ
หน้าที่ของสุขาภิบาลเมืองนครศรีธรรมราช เป็นของเทศบาล
เมืองนครศรีธรรมราช จังหวัดนครศรีธรรมราช ตามมาตรา
๖๔ แห่งพระราชบัญญัติจัดระเบียบเทศบาล พ.ศ. ๒๕๗๖



LIRT

วันที่ ๑๐ ธันวาคม ๒๕๖๔ ราชกิจจานุเบกษา เล่ม ๕๒ หน้า ๑๖๕๑

มาตรา ๗ ให้รัฐมนตรีว่าการกระทรวงมหาดไทยมีหน้าที่
รักษาการให้เป็นไปตามพระราชกฤษฎีกานี้

ผู้รับสนองพระบรมราชโองการ

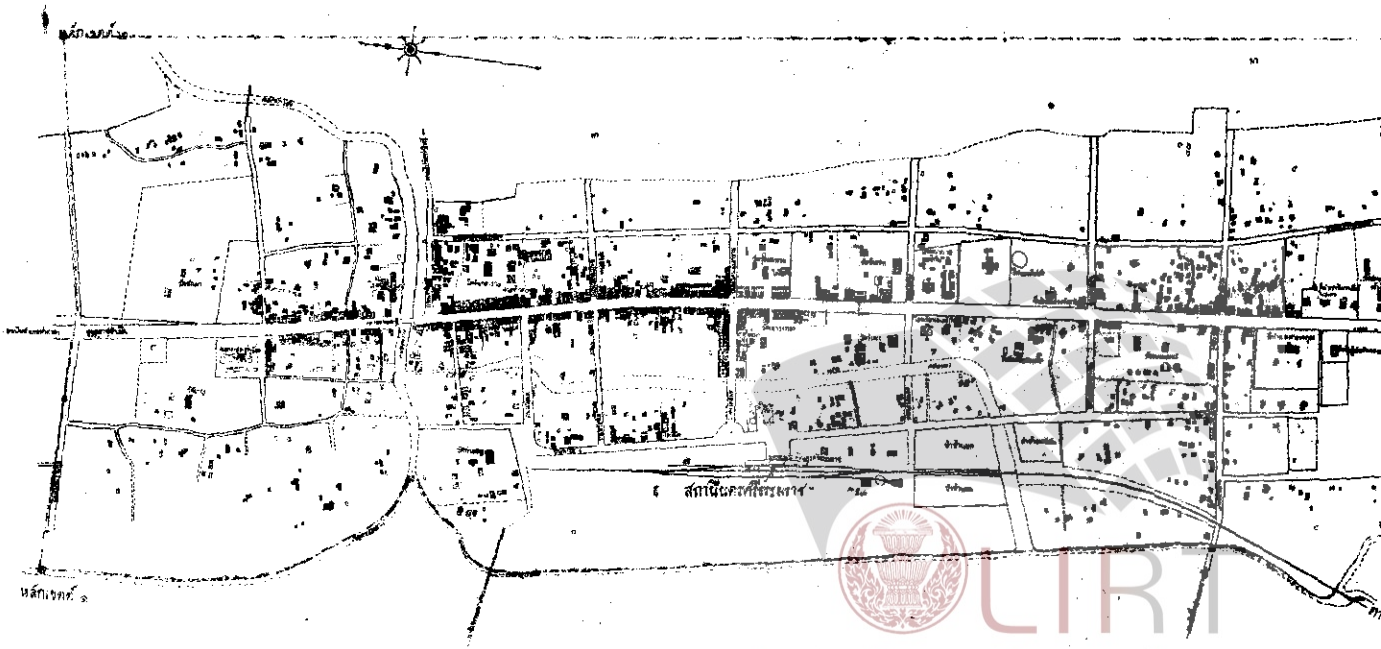
(ตามมติคณะรัฐมนตรี)

พระยานิติศาสตร์ไพศาลย์

รัฐมนตรี



Legislative Institutional Repository of Thailand











เขตเทศบาล ๓

ทางรถไฟไปท่าอากาศยานสุวรรณภูมิ

แผนผัง

เขตเทศบาล เมืองนครศรีธรรมราช
 ๑๐๐ ๕๐ ๑๐๐ ๒๐๐ ๓๐๐ ๔๐๐ เมตร

- คำอธิบาย**
-  ดิคา, บ้าน, เรือนโรง, ที่ทำการวัด, คุกตั้ง
 -  ที่ประมาณ
 -  กำแพงเมืองเก่าเมืองเดิม
 -  เขตเทศบาล
 -  เส้นประมาณ
 -  หลักเขตเทศบาล





หลักเขตที่ ๕

หลักเขตที่ ๕

กรมที่ดิน
สำนักงานที่ดินกรุงเทพมหานคร
ที่ดินราชพัสดุ
ที่ดินราชพัสดุ
ที่ดินราชพัสดุ



LIRT

Legislative Institutional Repository of Thailand