

พระราชบัญญัติ

เวนคืนอสังหาริมทรัพย์ ในท้องที่ตำบลหนองควาย
และตำบลบ้านปง อำเภอหางดง จังหวัดเชียงใหม่ เพื่อสร้างทางหลวง
แผ่นดินหมายเลข ๑๒๖๕ สายแยกทางหลวงแผ่นดินหมายเลข ๑๐๘
(หางดง) - สะเมิง

พ.ศ. ๒๕๓๗

ภูมิพลอดุลยเดช ป.ร.

ให้ไว้ ณ วันที่ ๑๐ สิงหาคม พ.ศ. ๒๕๓๗

เป็นปีที่ ๔๕ ในรัชกาลปัจจุบัน

พระบาทสมเด็จพระปรมินทรมหาภูมิพลอดุลยเดช มีพระบรมราชโองการโปรดเกล้าฯ ให้
ประกาศว่า

โดยที่เป็นการสมควรให้เวนคืนอสังหาริมทรัพย์ ในท้องที่ตำบลหนองควาย และตำบลบ้านปง
อำเภอหางดง จังหวัดเชียงใหม่ เพื่อสร้างทางหลวงแผ่นดินหมายเลข ๑๒๖๕ สายแยกทางหลวงแผ่นดิน
หมายเลข ๑๐๘ (หางดง) - สะเมิง

จึงทรงพระกรุณาโปรดเกล้าฯ ให้ตราพระราชบัญญัติขึ้นไว้โดยคำแนะนำและยินยอมของรัฐสภา
ดังต่อไปนี้

มาตรา ๑ พระราชบัญญัตินี้เรียกว่า “พระราชบัญญัติเวนคืนอสังหาริมทรัพย์ ในท้องที่ตำบล
หนองควาย และตำบลบ้านปง อำเภอหางดง จังหวัดเชียงใหม่ เพื่อสร้างทางหลวงแผ่นดินหมายเลข
๑๒๖๕ สายแยกทางหลวงแผ่นดินหมายเลข ๑๐๘ (หางดง) - สะเมิง พ.ศ. ๒๕๓๗”

มาตรา ๒ พระราชบัญญัตินี้ให้ใช้บังคับตั้งแต่วันถัดจากวันประกาศในราชกิจจานุเบกษา
เป็นต้นไป

มาตรา ๓ ให้อธิบดีกรมทางหลวงเป็นเจ้าหน้าที่เวนคืนตามพระราชบัญญัตินี้

มาตรา ๔ ให้เวนคืนอสังหาริมทรัพย์ ในท้องที่ตำบลหนองควาย และตำบลบ้านปง อำเภอหางดง จังหวัดเชียงใหม่ ภายในแนวเขตตามแผนที่ท้ายพระราชบัญญัตินี้ ซึ่งปรากฏรายชื่อเจ้าของหรือผู้ครอบครองโดยชอบด้วยกฎหมายตามบัญชีท้ายพระราชบัญญัตินี้ ให้แก่กรมทางหลวง เพื่อสร้างทางหลวงแผ่นดินหมายเลข ๑๒๖๕ สายแยกทางหลวงแผ่นดินหมายเลข ๑๐๘ (หางดง) - สะเมิง

มาตรา ๕ ให้เจ้าหน้าที่เวนคืนเข้าใช้อสังหาริมทรัพย์ที่เวนคืนตามมาตรา ๔ ภายในระยะเวลาสองปีนับแต่วันที่พระราชบัญญัตินี้ใช้บังคับ

มาตรา ๖ ให้รัฐมนตรีว่าการกระทรวงคมนาคมรักษาการตามพระราชบัญญัตินี้

ผู้รับสนองพระบรมราชโองการ

ชวน หลีกภัย

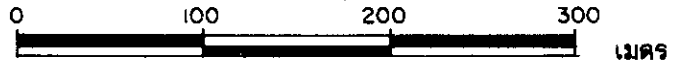
นายกรัฐมนตรี

แผนที่ท้ายพระราชบัญญัติเวนคืนอสังหาริมทรัพย์

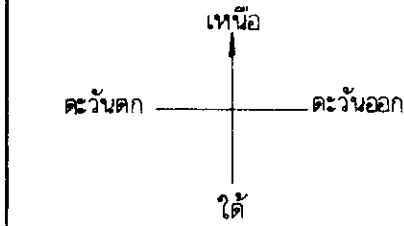
ในท้องที่ตำบลหนองควาย และตำบลบ้านปง อำเภอหางดง จังหวัดเชียงใหม่
เพื่อสร้างทางหลวงแผ่นดินหมายเลข 1269 สายแยกทางหลวงแผ่นดินหมายเลข 108(หางดง)- ล...

พ.ศ. 2537

มาตราส่วน 1 : 4,000



98° 44' 30"



ไปหนองควาย

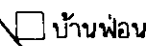
ตำบลหนองควาย

อำเภอหางดง

จังหวัดเชียงใหม่



วัดวุฒิราษฎร์



บ้านพ่อน

ทางหลวงแผ่นดินหมายเลข 1269

1

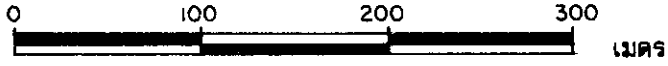
แผนที่ท้ายพระราชบัญญัติเวนคืนอสังหาริมทรัพย์

ในท้องที่ตำบลหนองควาย และตำบลบ้านปง อำเภอหางดง จังหวัดเชียงใหม่

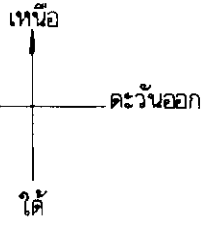
ทางหลวงแผ่นดินหมายเลข 1269 สายแยกทางหลวงแผ่นดินหมายเลข 108 (หางดง) - สะเมิง

พ.ศ. 2537


มาตราส่วน 1 : 4,000



แผนที่หมายเลข 1/5



ตำบลหนองควาย
อำเภอหางดง
จังหวัดเชียงใหม่



ทางหลวงแผ่นดินหมายเลข 1269

1






18° 43' 30"


ไปอำเภอเมืองเชียงใหม่

โรงเรียนบ้านฟ่อน


98° 44' 30"

เครื่องหมาย

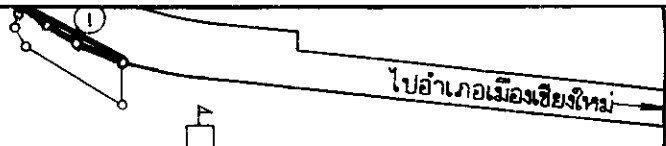
-  แนวเขตที่ดิน
-  ทางหลวง
-  หมู่บ้าน
-  โรงเรียน
-  วัด



(นายวิชา ลรรพบุเคราะห์
ผู้อำนวยการกองจัดกรรมสิทธิ์
ที่ดิน)



(นายฉันทน์ ศรีรุ่งโรจน์
อธิบดีกรมทางหลวง)



โรงเรียนบ้านพ่อน

18 43 30

แนวเขตที่ดินวงคัน

ทางหลวง

หมู่บ้าน

โรงเรียน

วัด

(นายวิชา ลรรพบุเคราะห์)
ผู้อำนวยการกองจัดการมลพิษที่ดิน

(นายลนัน คีร์จุโรจน์)
อธิบดีกรมทางหลวง

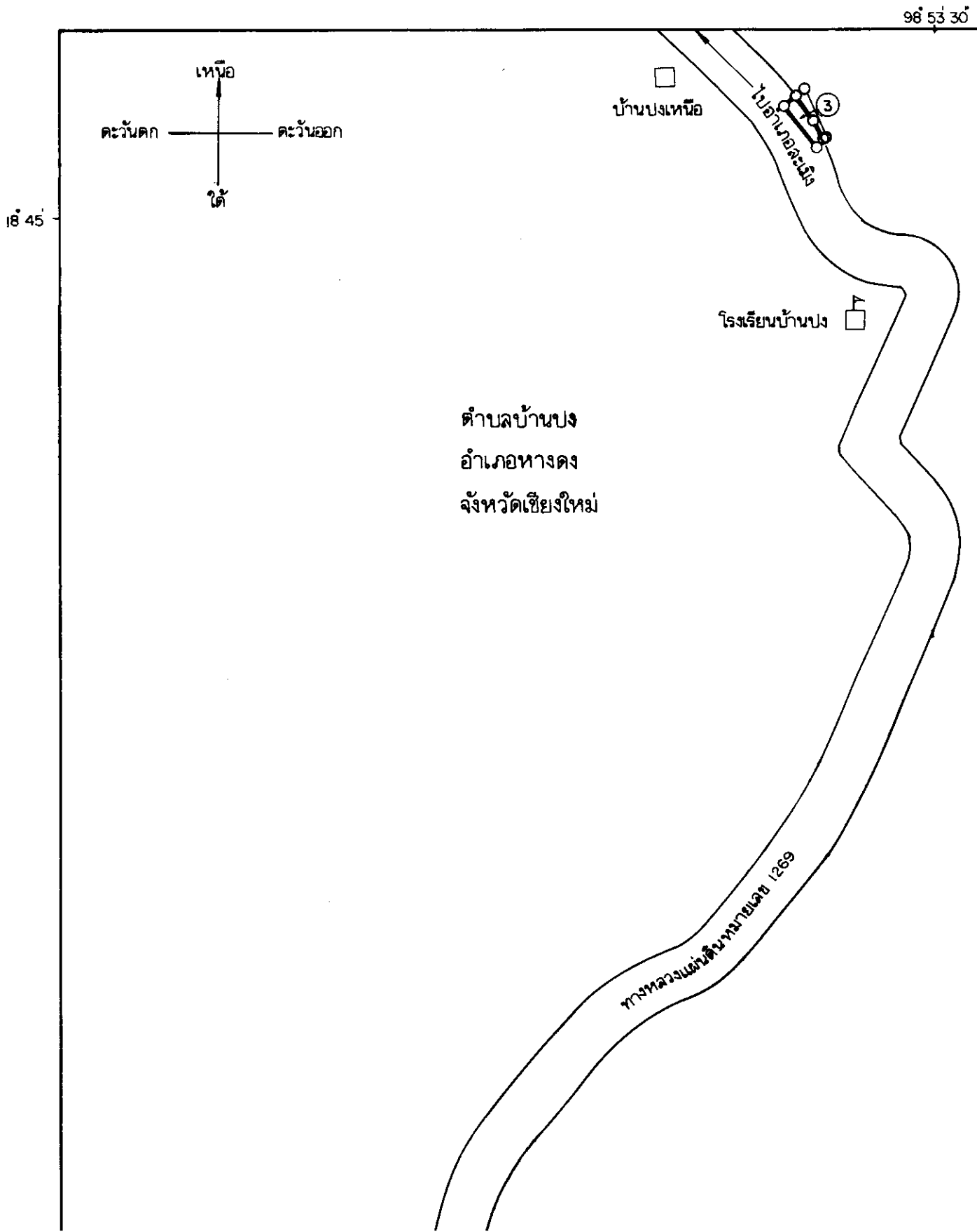
แผนที่ท้ายพระราชบัญญัติเวนคืนอสังหาริมทรัพย์

ในท้องที่ตำบลหนองควาย และตำบลบ้านปง อำเภอหางดง จังหวัดเชียงใหม่

เพื่อสร้างทางหลวงแผ่นดินหมายเลข 1269 ฉายแยกทางหลวงแผ่นดินหมายเลข 108 (หางดง) - สะเมิง

พ.ศ. 2537

มาตราส่วน 1 : 4,000



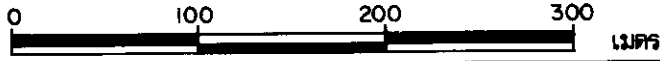
แผนที่ท้ายพระราชบัญญัติเวนคืนอสังหาริมทรัพย์

ในท้องที่ตำบลหนองควาย และตำบลบ้านปง อำเภอหางดง จังหวัดเชียงใหม่

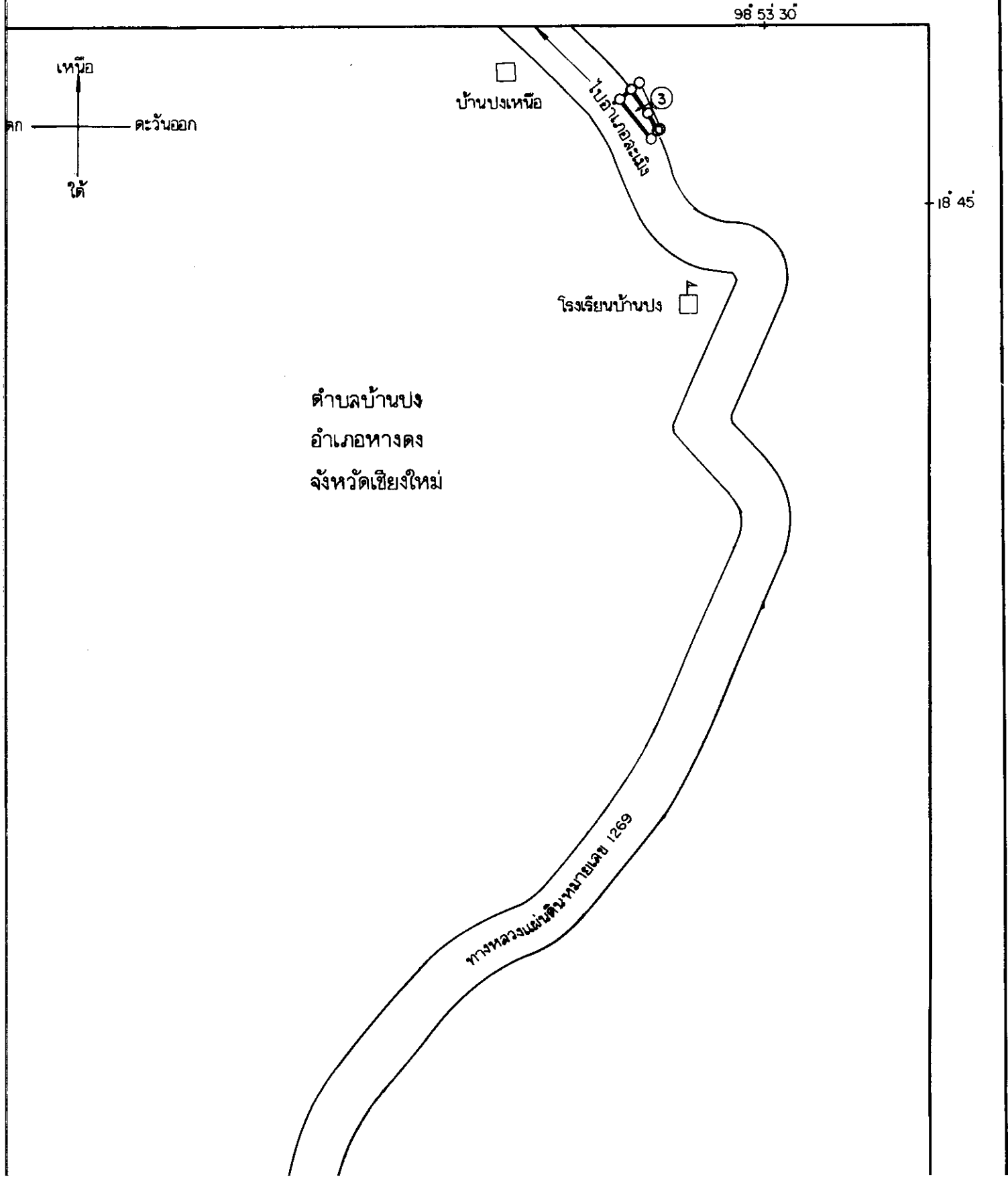
คือสร้างทางหลวงแผ่นดินหมายเลข 1269 สายแยกทางหลวงแผ่นดินหมายเลข 108 (หางดง) - สะเมิง

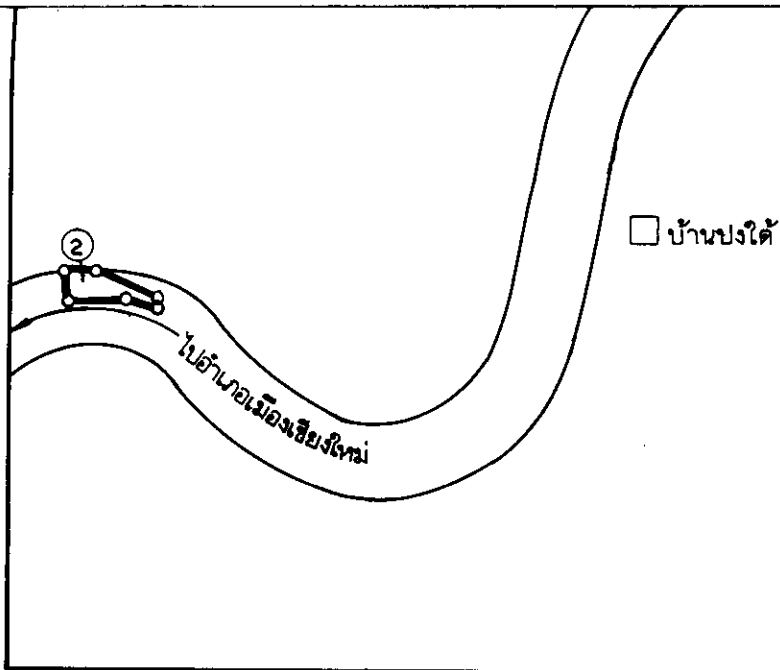
พ.ศ. 2537

มาตราส่วน 1 : 4,000







แผนที่หมายเลข 2/5





98° 53' 30"

เครื่องหมาย

-  แนวเขตที่ดินวงเวียน
-  ทางหลวง
-  หมู่บ้าน
-  โรงเรียน

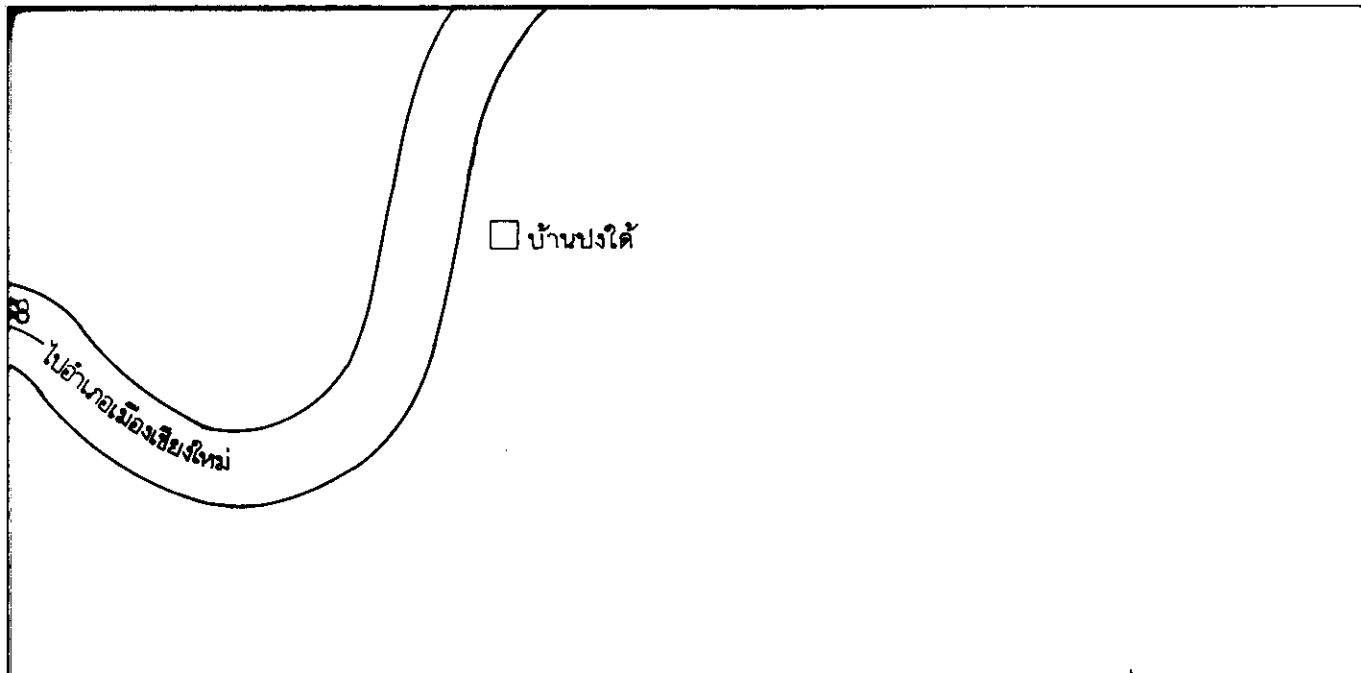
[Handwritten signature]

(นายวิชา ลरणบุตรธา
ผู้อำนวยการกองจัดกรรมสิทธิ์)

[Handwritten signature]

(นายฉันทน์ ศรีรุ่งโรจน์)

อธิบดีกรมทางหลวง



98° 53' 30"


ย

แนวเขตที่ตั้งวงคัน


ทางหลวง

หมู่บ้าน

โรงเรียน



(นายวิชา ลरणุเคราะห์)
ผู้อำนวยการกองจัดกรรมสิทธิ์ที่ดิน

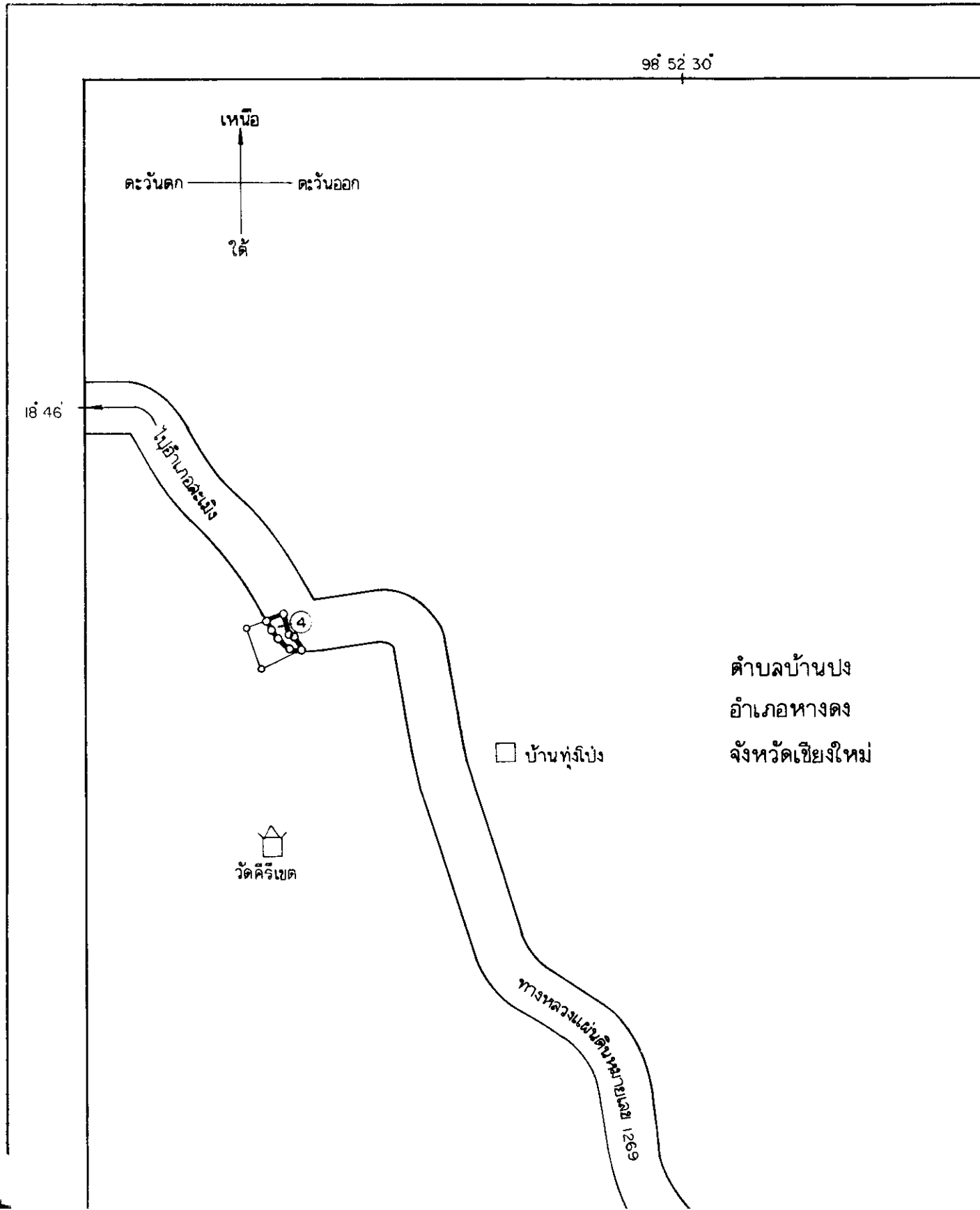
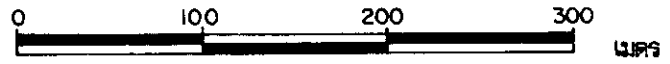


(นายฉันทน์ ศรีรุ่งโรจน์)
อธิบดีกรมทางหลวง

แผนที่ท้ายพระราชบัญญัติเวนคืนอสังหาริมทรัพย์
ในท้องที่ตำบลหนองควาย และตำบลบ้านปง อำเภอหางดง จังหวัดเชียงใหม่
เพื่อสร้างทางหลวงแผ่นดินหมายเลข 1269 สายแยกทางหลวงแผ่นดินหมายเลข 108 (หางดง) -

พ.ศ. 2537

มาตราส่วน 1 : 4,000




แผนที่ทำพระราชบัญญัติเวนคืนอสังหาริมทรัพย์

ในท้องที่ตำบลหนองควาย และตำบลบ้านปง อำเภอหางดง จังหวัดเชียงใหม่

เพื่อสร้างทางหลวงแผ่นดินหมายเลข 1269 สายแยกทางหลวงแผ่นดินหมายเลข 108 (หางดง) - ฝะเมียง

พ.ศ. 2537

มาตราส่วน 1 : 4,000



แผนที่หมายเลข 3/5

98° 52' 30"

เหนือ

นตก ตะวันออก

ใต้

18° 46'

ไปอำเภอฝะเมียง

4

ตำบลบ้านปง
อำเภอหางดง
จังหวัดเชียงใหม่

□ บ้านทุ่งโป่ง

วัดคีรีเขต

ทางหลวงแผ่นดินหมายเลข 1269

ไปอำเภอเมืองเชียงใหม่

98 52 30

เครื่องหมาย

————— แนวเขตที่ดิน

==== ทางหลวง


□ หมู่บ้าน

⌠ วัด

(นายวิชา ดอร์พันเคราะห์
ผู้อำนวยการกองจัดกรรมสิทธิ์)

(นายลั่นัน ศรีรุ่งโรจน์)

อธิบดีกรมทางหลวง



98 52 30

หมายเหตุ

- แนวเขตที่ดิน
- == ทางหลวง
- หม้อบ้าน
- วัด

(นายวิชา ลรรถพเคราะห์)
ผู้อำนวยการกองจัดกรรมสิทธิ์ที่ดิน

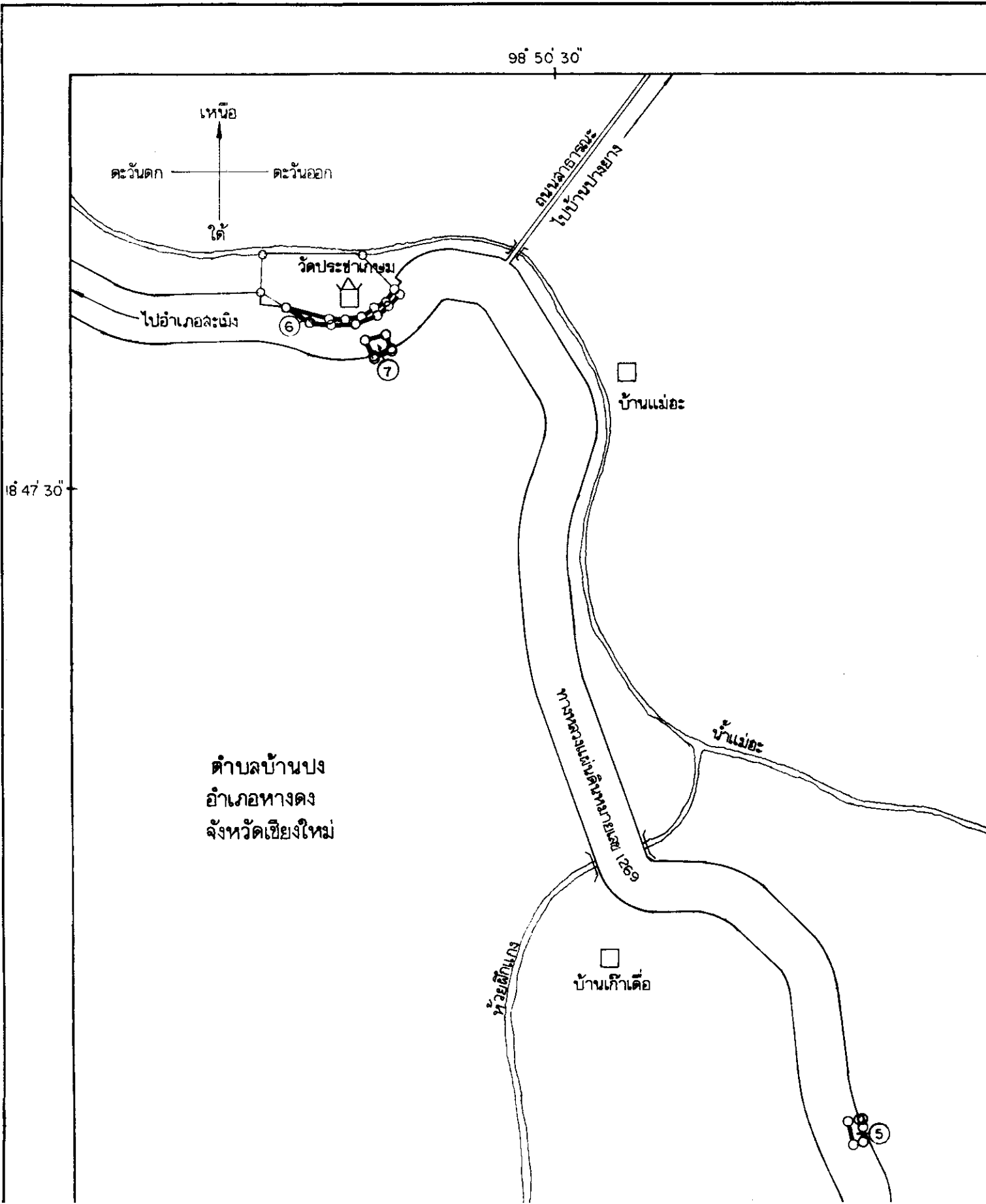

(นายลั่นัน ศรีรุ่งโรจน์)
อธิบดีกรมทางหลวง

แผนที่ท้ายพระราชบัญญัติเวนคืนอสังหาริมทรัพย์

ในท้องที่ตำบลหนองควาย และตำบลบ้านปง อำเภอหางดง จังหวัดเชียงใหม่
เพื่อสร้างทางหลวงแผ่นดินหมายเลข 1269 สายแยกทางหลวงแผ่นดินหมายเลข 108 (หางดง) - สะเมิง

พ.ศ. 2537

มาตราส่วน 1 : 4,000




แผนที่ท้ายพระราชบัญญัติเวนคืนอสังหาริมทรัพย์

ในท้องที่ตำบลหนองควาย และตำบลบ้านบง อำเภอหางดง จังหวัดเชียงใหม่

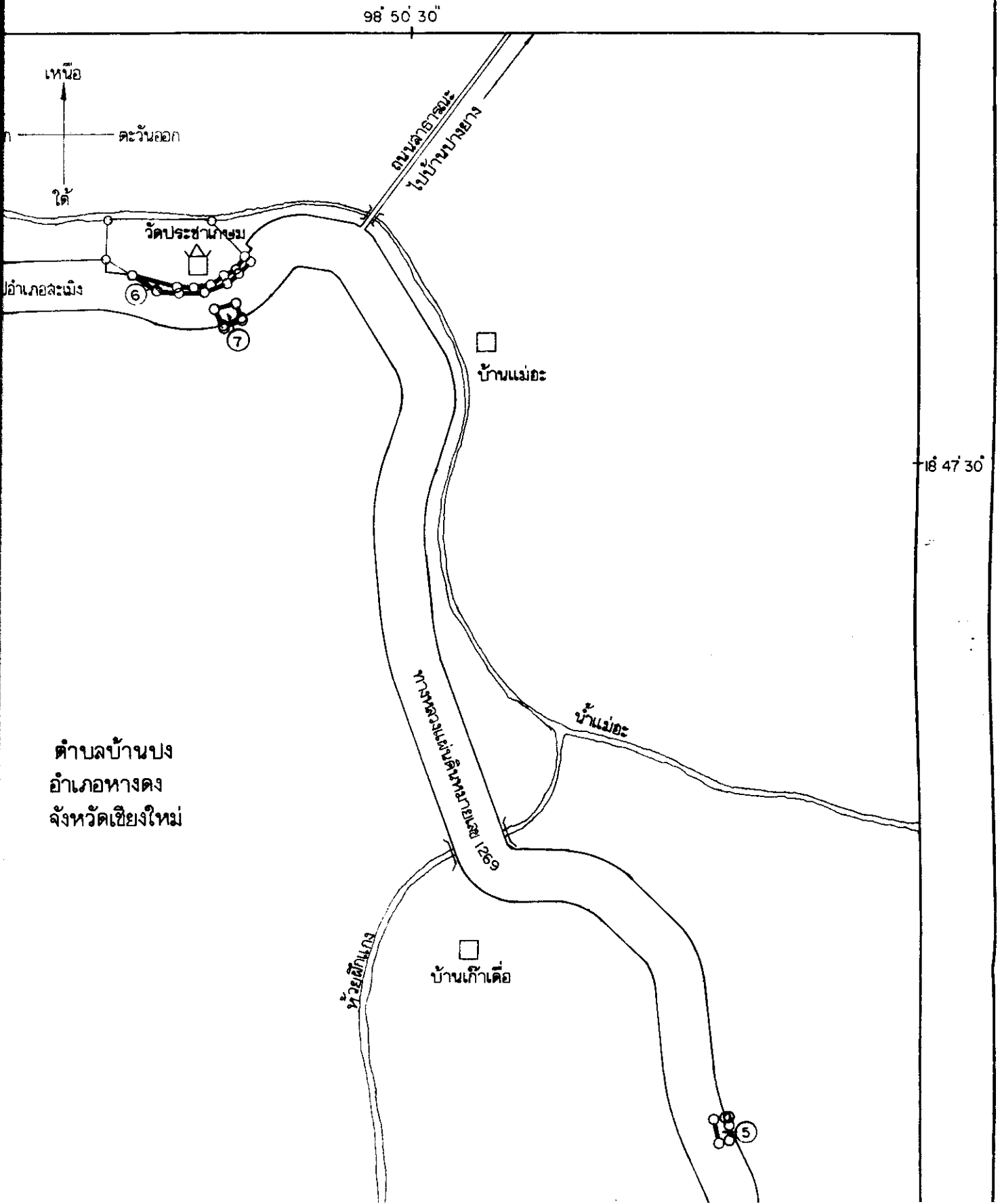
อสังหาริมทรัพย์ทางหลวงแผ่นดินหมายเลข 1269 สายแยกทางหลวงแผ่นดินหมายเลข 108 (หางดง) - สะเมิง

พ.ศ. 2537

มาตราส่วน 1 : 4,000









แผนที่หมายเลข 4/5



ไปอำเภอเมืองเชียงใหม่

98° 50' 30"

เครื่องหมาย

- | | |
|---|--------------------|
|  | แนวเขตที่ดินวงเงิน |
|  | ทางหลวง ถนน |
|  | สะพาน |
|  | แม่น้ำ ห้วย |
|  | หมู่บ้าน |
|  | วัด |

(นายวิชา ลรรพนุเคราะห์)

ผู้อำนวยการกองจัดการที่ดิน



(นายฉันทน์ ศรีรุ่งโรจน์)

อธิบดีกรมทางหลวง


ไปอำเภอเมืองเชียงใหม่

98° 50' 30"


ดที่ดิน

วง ถนน

ห้วย



(นายวิชา ลरणุเคราะห์)
ผู้อำนวยการกองจัดการที่ดิน




(นายฉันทน์ ศรีรุ่งโรจน์)
อธิบดีกรมทางหลวง

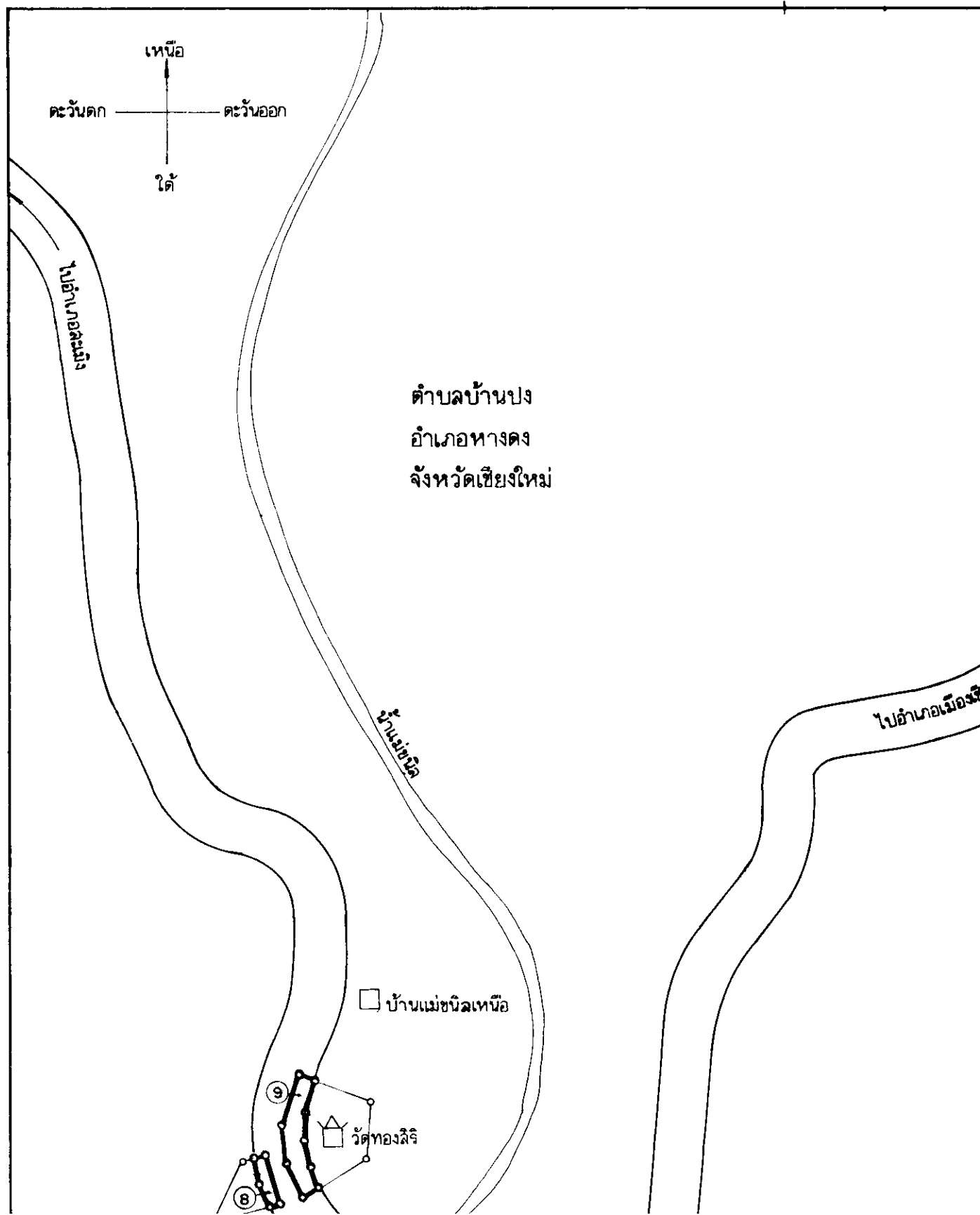
แผนที่ท้ายพระราชบัญญัติเวนคืนอสังหาริมทรัพย์
ในท้องที่ตำบลหนองควาย และตำบลบ้านปง อำเภอหางดง จังหวัดเชียงใหม่
เพื่อสร้างทางหลวงแผ่นดินหมายเลข 1269 สายแยกทางหลวงแผ่นดินหมายเลข 108 (หางดง) - สะเมิง

พ.ศ. 2537

มาตราส่วน 1 : 4,000



98° 48'



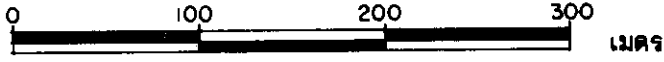
แผนที่ท้ายพระราชบัญญัติเวนคืนอสังหาริมทรัพย์

ในท้องที่ตำบลหนองควาย และตำบลบ้านปง อำเภอหางดง จังหวัดเชียงใหม่

เพื่อสร้างทางหลวงแผ่นดินหมายเลข 1269 สายแยกทางหลวงแผ่นดินหมายเลข 108 (หางดง) - สะเมิง

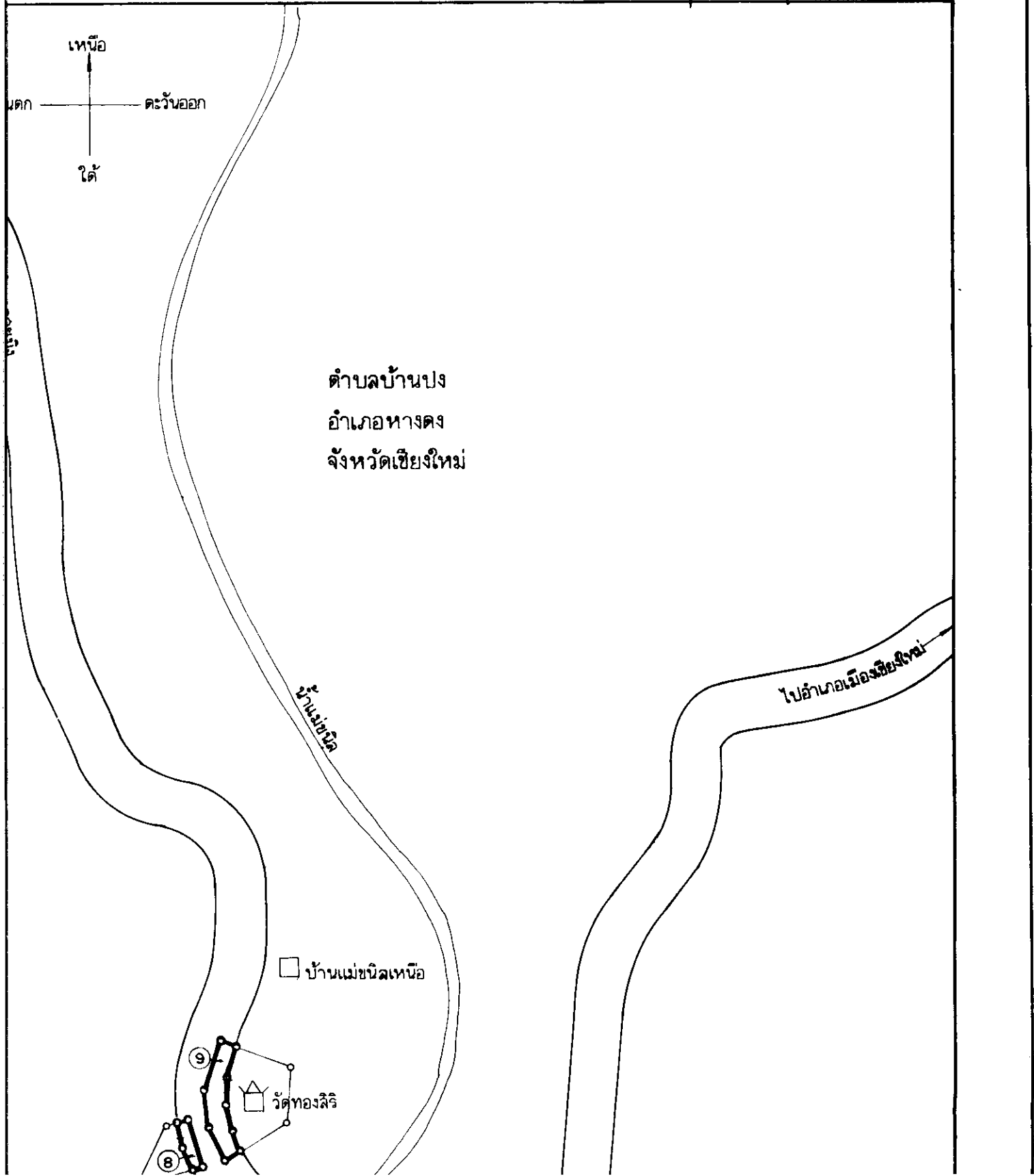
พ.ศ. 2537

มาตราส่วน 1:4,000



แผนที่หมายเลข 5/5

98° 48'



บัญชีรายชื่อเจ้าของหรือผู้ครอบครองที่ดินที่ตั้งวงเงินท้ายพ

ในท้องที่ตำบลหนองควาย และตำบลบ้านปง อ

เพื่อสร้างทางหลวงแผ่นดินหมายเลข 1269 สายแยกทางหลวง

พ.ศ. 2537

แปลง หมาย เลขที่	รายชื่อเจ้าของหรือผู้ครอบครอง	ตั้งบ้านเรือนอยู่ที่			ที่ดินตั้งอยู่ที่			ประเภท	เลขที่
		ตำบล	อำเภอ	จังหวัด	ตำบล	อำเภอ	จังหวัด		
1	นายจุ เจริญศิลป์	หนองควาย	หางดง	เชียงใหม่	หนองควาย	หางดง	เชียงใหม่	น.ล.3	11
2	นางสาวประทุม อีนดำ	หางดง	๑	๑	บ้านปง	หางดง	๑	น.ล.3ก	350
3	นางศิริพร โหติการ	ลู่เทพ	เมืองเชียงใหม่	๑	๑	๑	๑	น.ล.3ก	255
	นายลูทาคัน ชาดิเจริญสวัสดิ์								
4	นายดำ อีนก้อน	บ้านปง	หางดง	เชียงใหม่	๑	๑	๑	ล.ค.1	80
5	นางดี กั้นธา	๑	๑	๑	๑	๑	๑	น.ล.3ก	72
	นายลมบูรณ์ กั้นธา								
6	วัดประชาเกษม	๑	๑	๑	๑	๑	๑	ล.ค.1	39
7	นายดำคำ ใจฝั้น	๑	๑	๑	๑	๑	๑	น.ล.3ก	488
8	วัดทองลิรี	๑	๑	๑	๑	๑	๑	ล.ค.1	65
9	วัดทองลิรี	๑	๑	๑	๑	๑	๑	ล.ค.1	2

ที่ดินที่ต้องเวนคืนท้ายพระราชบัญญัติเวนคืนอสังหาริมทรัพย์

และตำบลบ้านปง อำเภอหางดง จังหวัดเชียงใหม่

269 ถ่ายแยกทางหลวงแผ่นดินหมายเลข 108 (หางดง) - ละเมิง

พ.ศ. 2537

จังหวัด	หนังสือสำคัญ					เนื้อที่ตามหนังสือสำคัญ			เนื้อที่ที่ต้องเวนคืน			หมายเหตุ
	ประเภท	เลขที่	ระวาง	เลขที่ดิน	หน้าสำรวจ	ไร่	งาน	ตารางวา	ไร่	งาน	ตารางวา	
เชียงใหม่	น.ล.3	11	-	-	-	2	3	15	-	-	32	แผนที่หมายเลข 1/5
๑๑	น.ล.3ก	350	4746 II	34	-	-	1	46	-	1	46	แผนที่หมายเลข 2/5
๑๑	น.ล.3ก	255	4746 I	64	-	-	1	38	-	1	06 $\frac{6}{10}$	๑๑
๑๑	ฉ.ค.1	80	-	-	-	-	2	40	-	-	77 $\frac{8}{10}$	แผนที่หมายเลข 3/5
๑๑	น.ล.3ก	72	4746 I	74	-	-	-	73	-	-	42 $\frac{5}{10}$	แผนที่หมายเลข 4/5
๑๑	ฉ.ค.1	39	-	-	-	3	3	84	-	1	61	๑๑
๑๑	น.ล.3ก	488	4746 II	38	-	-	-	79	-	-	55 $\frac{8}{10}$	๑๑
๑๑	ฉ.ค.1	65	-	-	-	-	3	81	-	1	10	แผนที่หมายเลข 5/5
๑๑	ฉ.ค.1	2	-	-	-	1	-	76	-	3	37	๑๑

หมายเหตุ :- เหตุผลในการประกาศใช้พระราชบัญญัติฉบับนี้ คือ เนื่องจากกรมทางหลวงได้ทำการสำรวจที่ที่จะต้องเวนคืน เพื่อสร้างทางหลวงแผ่นดินหมายเลข ๑๒๖๕ สายแยกทางหลวงแผ่นดินหมายเลข ๑๐๘ (หางดง) - สะเมิง ตามที่ได้มีการกำหนดแนวทางหลวงที่จะสร้างไว้แล้วตามพระราชกฤษฎีกากำหนดแนวทางหลวงที่จะสร้างทางหลวงจังหวัด สายแยกทางหลวงแผ่นดินหมายเลข ๑๐๘ (อำเภอแมริม) - บ้านโป่งแยงใน - อำเภอสะเมิง - บ้านแม่สะ - บรรจบทางหลวงแผ่นดินหมายเลข ๑๐๘ (อำเภอหางดง) พ.ศ. ๒๕๒๖ เสร็จแล้ว สมควรดำเนินการเวนคืน อสังหาริมทรัพย์ดังกล่าวต่อไป จึงจำเป็นต้องตราพระราชบัญญัตินี้