

พระราชกฤษฎีกา

กำหนดเขตที่ดิน ในท้องที่ตำบลบ้านด้อง
ตำบลโสกก่าม ตำบลน้ำจั้น ตำบลเชกา ตำบลป่งไฮ
ตำบลท่าสะอาด อำเภอเชกา ตำบลชัยพร อำเภอบึงกาฬ
ตำบลนาสะแบง ตำบลนาแสง อำเภอศรีวิไล และตำบลท่าดอกคำ
ตำบลบึงโขงหลง ตำบลดงบัง ตำบลโพธิ์หมากแข้ง
อำเภอบึงโขงหลง จังหวัดหนองคาย
ให้เป็นเขตปฏิรูปที่ดิน
พ.ศ. ๒๕๕๒

ภูมิพลอดุลยเดช ป.ร.

ให้ไว้ ณ วันที่ ๑๐ กุมภาพันธ์ พ.ศ. ๒๕๕๒
เป็นปีที่ ๕๕ ในรัชกาลปัจจุบัน

พระบาทสมเด็จพระปรมินทรมหาภูมิพลอดุลยเดช มีพระบรมราชโองการโปรดเกล้าฯ ให้
ประกาศว่า

โดยที่เป็นการสมควรกำหนดเขตที่ดิน ในท้องที่ตำบลบ้านด้อง ตำบลโสกก่าม ตำบลน้ำจั้น
ตำบลเชกา ตำบลป่งไฮ ตำบลท่าสะอาด อำเภอเชกา ตำบลชัยพร อำเภอบึงกาฬ ตำบลนาสะแบง
ตำบลนาแสง อำเภอศรีวิไล และตำบลท่าดอกคำ ตำบลบึงโขงหลง ตำบลดงบัง ตำบลโพธิ์หมากแข้ง
อำเภอบึงโขงหลง จังหวัดหนองคาย ให้เป็นเขตปฏิรูปที่ดิน

อาศัยอำนาจตามความในมาตรา ๒๒๑ ของรัฐธรรมนูญแห่งราชอาณาจักรไทย และมาตรา ๒๕
วรรคหนึ่ง แห่งพระราชบัญญัติการปฏิรูปที่ดินเพื่อเกษตรกรรม พ.ศ. ๒๕๑๘ จึงทรงพระกรุณาโปรดเกล้าฯ ให้
ให้ตราพระราชกฤษฎีกาขึ้นไว้ ดังต่อไปนี้



มาตรา ๑ พระราชกฤษฎีกานี้เรียกว่า “พระราชกฤษฎีกากำหนดเขตที่ดิน ในท้องที่ตำบล บ้านดอง ตำบลโสกก่าม ตำบลน้ำจั้น ตำบลเซกา ตำบลปึงไฮ ตำบลท่าสะอาด อำเภอเซกา ตำบลชัยพร อำเภอบึงกาฬ ตำบลนาสะแบง ตำบลนาแสง อำเภอศรีวิไล และตำบลท่าดอกคำ ตำบลบึงโขงหลง ตำบลดงบัง ตำบลโพธิ์หมากแข้ง อำเภอบึงโขงหลง จังหวัดหนองคาย ให้เป็นเขต ปฎิรูปที่ดิน พ.ศ. ๒๕๔๒”

มาตรา ๒ พระราชกฤษฎีกานี้ให้ใช้บังคับตั้งแต่วันถัดจากวันประกาศในราชกิจจานุเบกษา เป็นต้นไป

มาตรา ๓ ให้ที่ดินในท้องที่ตำบลบ้านดอง ตำบลโสกก่าม ตำบลน้ำจั้น ตำบลเซกา ตำบลปึงไฮ ตำบลท่าสะอาด อำเภอเซกา ตำบลชัยพร อำเภอบึงกาฬ ตำบลนาสะแบง ตำบลนาแสง อำเภอศรีวิไล และตำบลท่าดอกคำ ตำบลบึงโขงหลง ตำบลดงบัง ตำบลโพธิ์หมากแข้ง อำเภอบึงโขงหลง จังหวัด หนองคาย ภายในแนวเขตตามแผนที่ท้ายพระราชกฤษฎีกานี้ เป็นเขตปฏิรูปที่ดิน

มาตรา ๔ ให้รัฐมนตรีว่าการกระทรวงการคลัง รัฐมนตรีว่าการกระทรวงเกษตรและสหกรณ์ และรัฐมนตรีว่าการกระทรวงมหาดไทยรักษาการตามพระราชกฤษฎีกานี้

ผู้รับสนองพระบรมราชโองการ

ชวน หลีกภัย

นายกรัฐมนตรี

เกล้า ฯ ให้

ตำบลน้ำจั้น

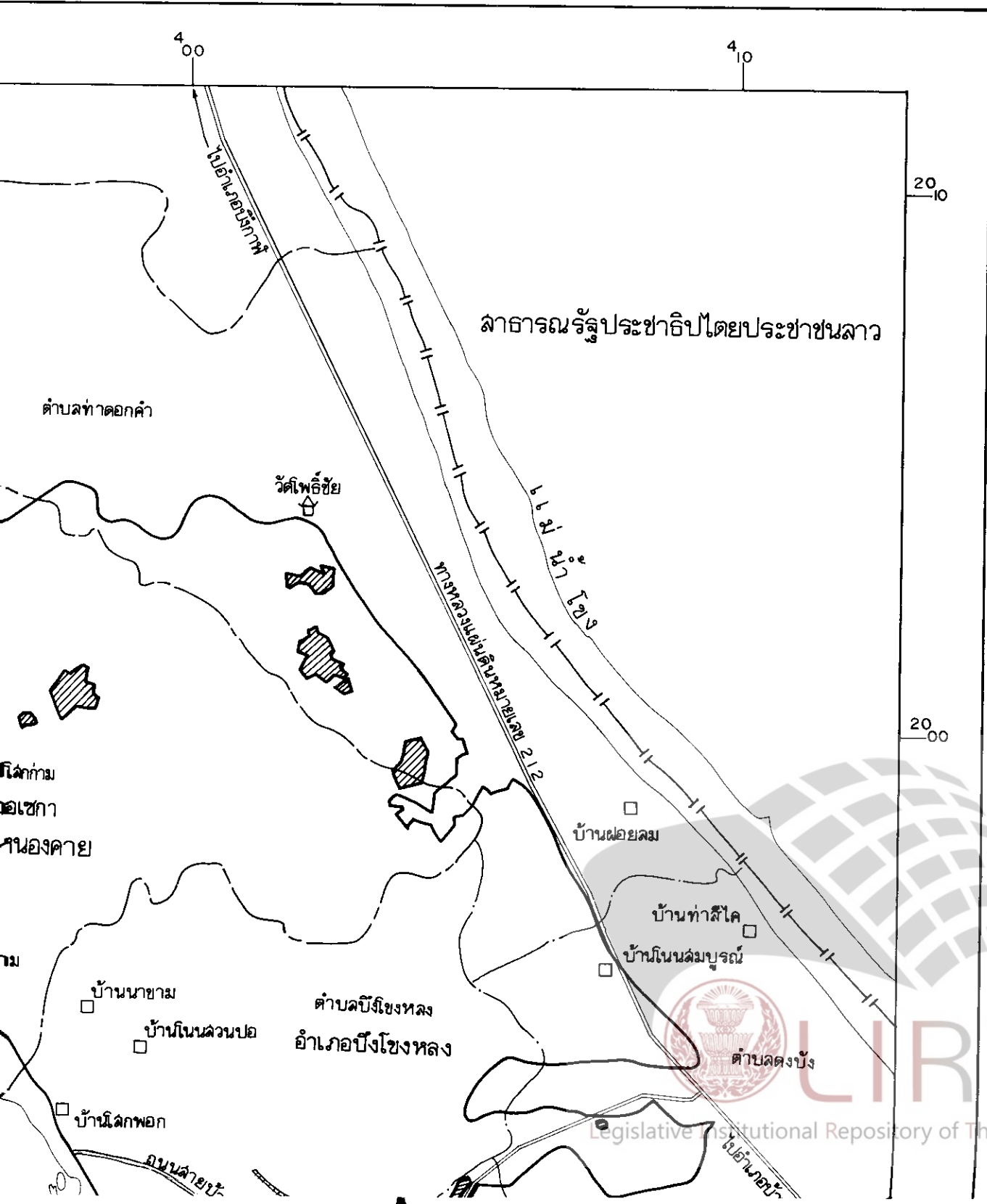
ตำบลนาสะแบง

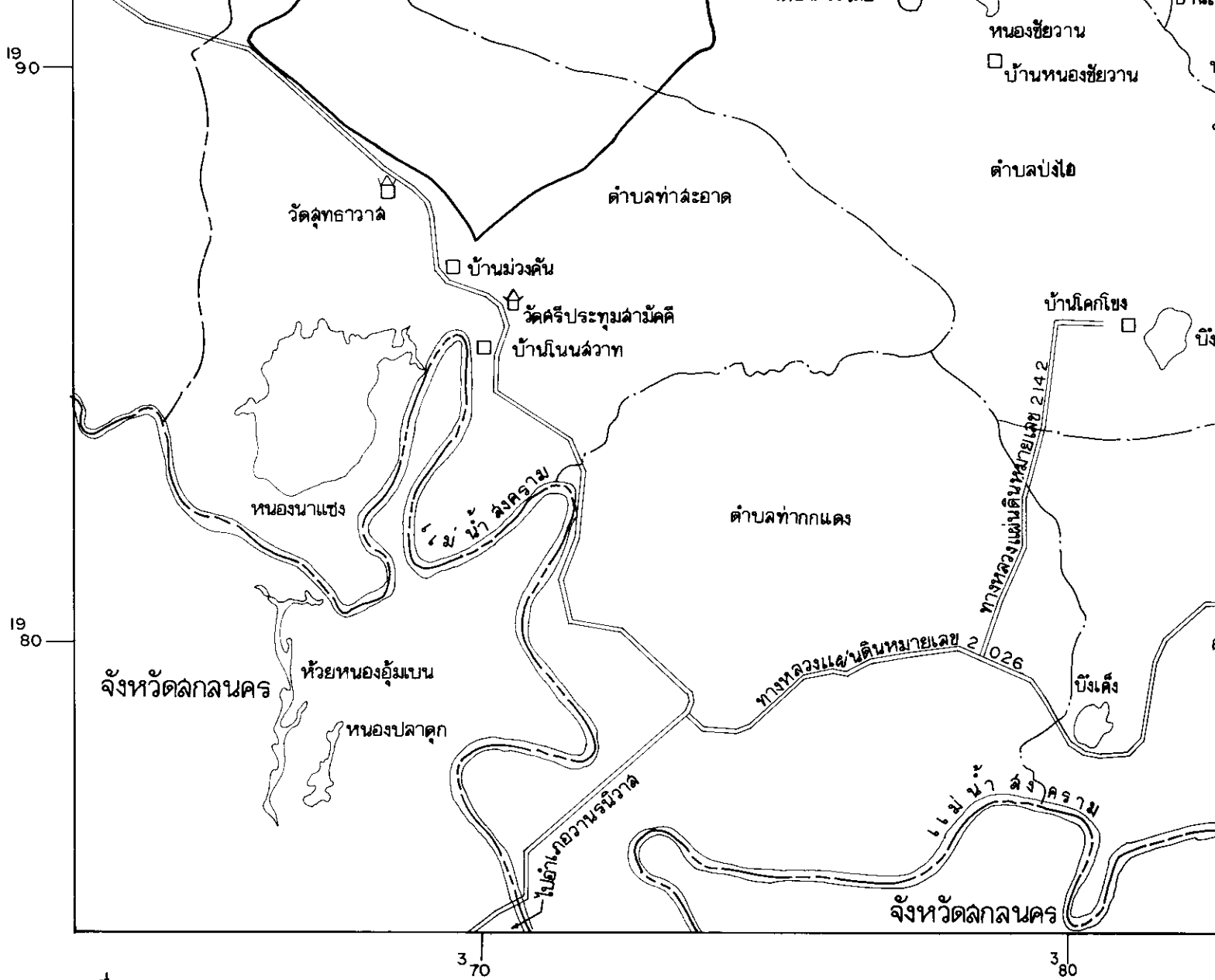
ตำบลโพธิ์หมากแข้ง

มาตรา ๒๕


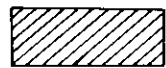
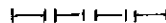









โปรดเกล้า ฯ

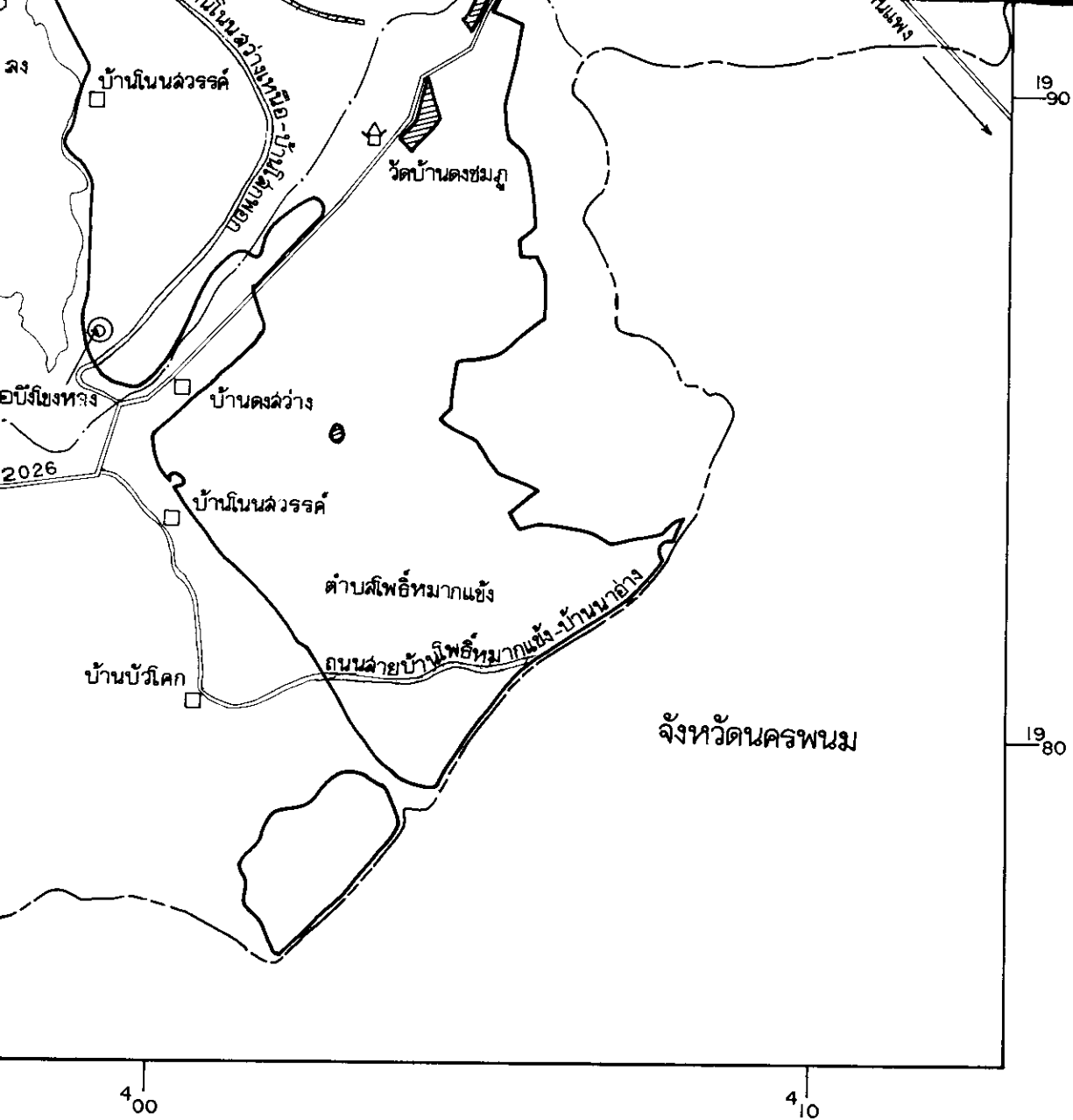
ท่าดอกคำ ตำบลบึงโขงหลง ตำบลดงบัง ตำบลโพธิ์หมากแข้ง อำเภอบึงโขงหลง จังหวัดหนองคาย





เครื่องหมาย

-  แนวเขตปฏิรูปที่ดิน
-  บริเวณที่กั้นออกจากเขตปฏิรูปที่ดิน
-  เขตเส้นพรมแดนตามกฎหมาย ระหว่างประเทศไทยกับสาธารณรัฐประชาธิปไตยประชาชนลาว
-  เขตจังหวัด
-  เขตอำเภอ
-  เขตตำบล
-  ทางหลวง ถนน
-  แม่น้ำ ห้วย
-  อ่างเก็บน้ำ หนอง บึง
-  ที่ว่าการอำเภอ
-  หมู่บ้าน
-  วัด



[Handwritten Signature]

(นายกิตติ บุตาลัย)

ผู้อำนวยการกองจัดการปฏิรูปที่ดิน

[Handwritten Signature]
 (นายอุตร ชจรเวทาคัน)

เลขาธิการสำนักงานการปฏิรูปที่ดินเพื่อเกษตรกรรม

หมายเหตุ :- เหตุผลในการประกาศใช้พระราชกฤษฎีกานี้ คือ เนื่องจากในท้องที่ตำบลบ้านด้อง ตำบลโสกก่าม ตำบลน้ำจั้น ตำบลเซกา ตำบลป่งไฮ ตำบลท่าสะอาด อำเภอเซกา ตำบลชัยพร อำเภอบึงกาฬ ตำบลนาสะแบง ตำบลนาแสง อำเภอศรีวิไล และตำบลท่าดอกคำ ตำบลบึงโขงหลง ตำบลดงบัง ตำบลโพธิ์หมากแข้ง อำเภอบึงโขงหลง จังหวัดหนองคาย มีเกษตรกรผู้ไม่มีที่ดินประกอบเกษตรกรรมเป็นของตนเอง หรือมีที่ดินเล็กน้อยไม่เพียงพอแก่การครองชีพ หรือต้องเช่าที่ดินของผู้อื่นประกอบเกษตรกรรมอยู่เป็นจำนวนมาก สมควรกำหนดเขตที่ดินในท้องที่ดังกล่าวให้เป็นเขตปฏิรูปที่ดิน จึงจำเป็นต้องตราพระราชกฤษฎีกานี้