



พระราชกฤษฎีกา

กำหนดเขตที่ดินในบริเวณที่จะเวนคืนในท้องที่
ตำบลตลาดบ้านดอน อำเภอเมืองสุราษฎร์ธานี
จังหวัดสุราษฎร์ธานี

พ.ศ. ๒๕๕๖

ภูมิพลอดุลยเดช ป.ร.

ให้ไว้ ณ วันที่ ๒๕ กันยายน พ.ศ. ๒๕๕๖

เป็นปีที่ ๘ ในรัชกาลปัจจุบัน

พระบาทสมเด็จพระปรมินทรมหาภูมิพลอดุลยเดช มีพระ
บรมราชโองการโปรดเกล้าฯ ให้ประกาศว่า

เล่ม ๗๐ ตอนที่ ๖๓ ราชกิจจานุเบกษา ๖ ตุลาคม ๒๔๕๖

โดยที่เป็นการสมควรกำหนดเขตที่ดินที่จะทำการสำรวจเพื่อ
เวนคืน ในท้องที่ตำบลตลาดบ้านดอน อำเภอเมืองสุราษฎร์
ธานี จังหวัดสุราษฎร์ธานี เพื่อประโยชน์ในการสร้างทางหลวง
เทศบาล

อาศัยอำนาจตามความในมาตรา ๕๕ ของรัฐธรรมนูญแห่ง
ราชอาณาจักรไทย พุทธศักราช ๒๔๗๕ แก้ไขเพิ่มเติม พุทธ
ศักราช ๒๔๕๕ และมาตรา ๔๑ แห่งพระราชบัญญัติทางหลวง
พุทธศักราช ๒๔๗๒ จึงทรงพระกรุณาโปรดเกล้าฯ ให้ตรา
พระราชกฤษฎีกาขึ้นไว้ ดังต่อไปนี้

มาตรา ๑ พระราชกฤษฎีกานี้เรียกว่า “พระราชกฤษฎีกา
กำหนดเขตที่ดินในบริเวณที่จะเวนคืน ในท้องที่ตำบลตลาด
บ้านดอน อำเภอเมืองสุราษฎร์ธานี จังหวัดสุราษฎร์ธานี พ.ศ.
๒๔๕๖”

มาตรา ๒ พระราชกฤษฎีกานี้ให้ใช้บังคับตั้งแต่วันถัดจาก
วันประกาศในราชกิจจานุเบกษาเป็นต้นไป

มาตรา ๓ พระราชกฤษฎีกานี้ให้มีอายุสามปี

มาตรา ๔ ให้ผู้ว่าราชการจังหวัดสุราษฎร์ธานีเป็นเจ้าหน้าที่
เพื่อดำเนินการเวนคืนอสังหาริมทรัพย์ตามพระราชกฤษฎีกานี้

เล่ม ๙๐ ตอนที่ ๖๓ ราชกิจจานุเบกษา ๖ ตุลาคม ๒๕๕๖

มาตรา ๕ บริเวณที่ดินที่จะทำการสำรวจเพื่อเวนคืนตามพระราชกฤษฎีกานี้ อยู่ในท้องที่ตำบลตลาดบ้านคอน อำเภอเมืองสุราษฎร์ธานี จังหวัดสุราษฎร์ธานี ภายในแนวเขตตามแผนที่ท้ายพระราชกฤษฎีกานี้

มาตรา ๖ ให้รัฐมนตรีว่าการกระทรวงคมนาคมและรัฐมนตรีว่าการกระทรวงมหาดไทย รักษาการตามพระราชกฤษฎีกานี้

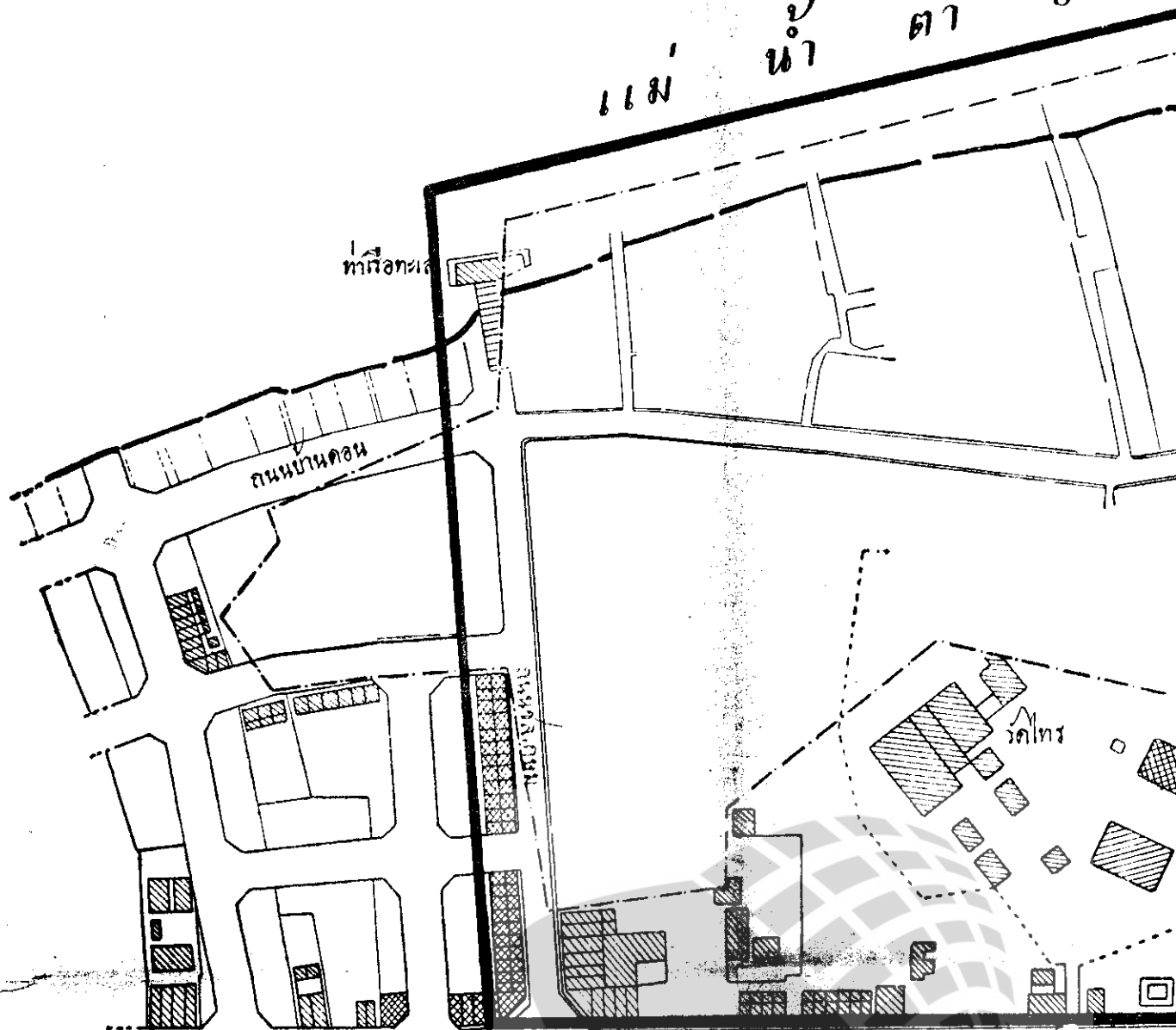
ผู้รับสนองพระบรมราชโองการ

จอมพล ป. พิบูลสงคราม

นายกรัฐมนตรี

หมายเหตุ:— เหตุผลในการประกาศใช้พระราชกฤษฎีกาฉบับนี้ คือ เนื่องด้วยในท้องที่ตำบลตลาดบ้านคอน ซึ่งชนกับอำเภอเมืองสุราษฎร์ธานี จังหวัดสุราษฎร์ธานี มีครอบครัวเด็กชอนน้อยและอาคารที่ปลูกสร้างขึ้นใหม่เบียดเสียดกันไม่เป็นระเบียบ จึงเห็นสมควรที่จะได้มีการจัดถนนเข้าไปในท้องที่ตำบลดังกล่าวนี้ เพื่อความเป็นระเบียบสวยงาม เพื่อมีอรรถประโยชน์ เพื่ออำนวยความสะดวกและความปลอดภัยของประชาชน จึงจำเป็นต้องออกพระราชกฤษฎีกาตามความในมาตรา ๕ ๑ และมาตรา ๕ ๓ แห่งพระราชบัญญัติทางหลวง พุทธศักราช ๒๕๕๒

เลขที่ ๖๗ ต. ๗



ท่าเรือ

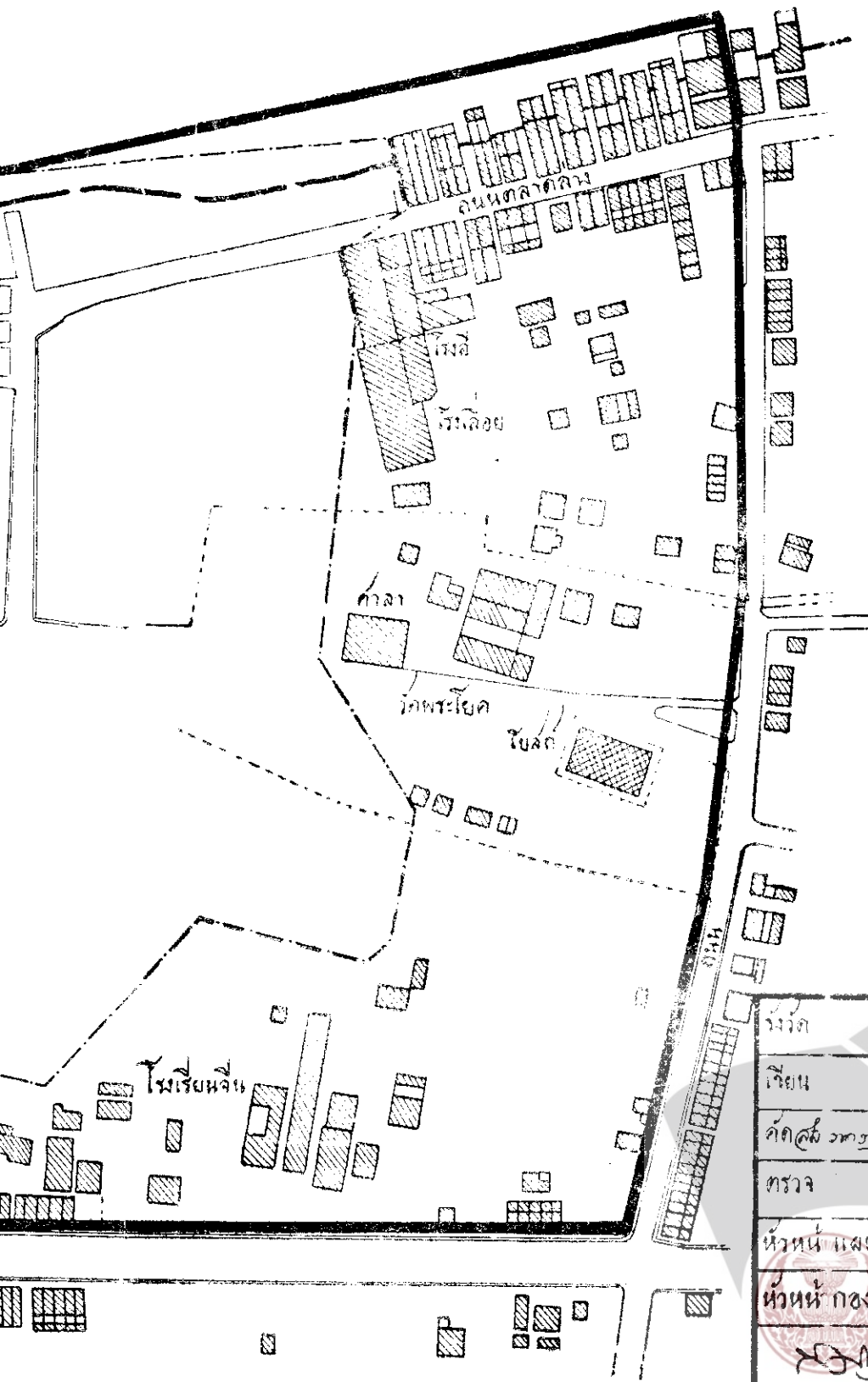
ถนนพหลโยธิน

ถนนพหลโยธิน

วัดโพธิ์

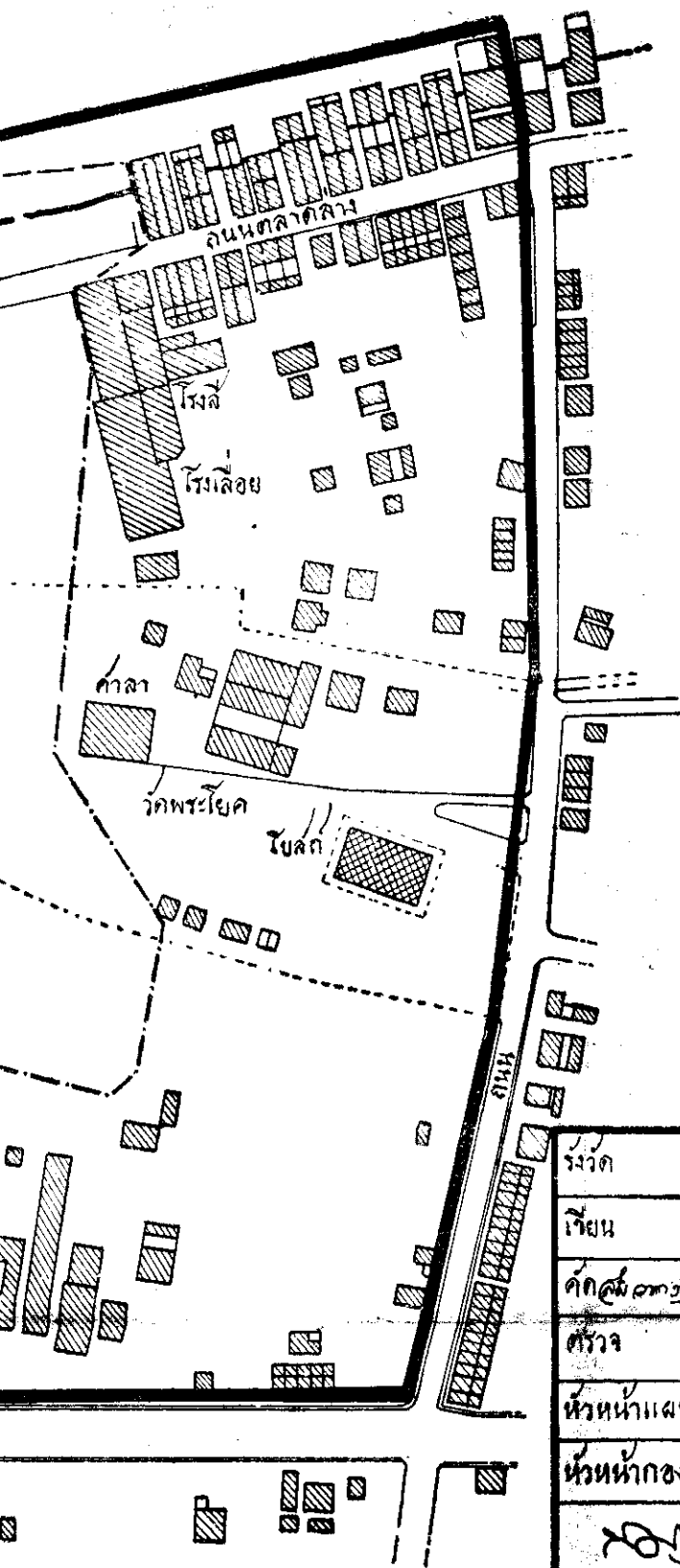
ถนนหน้าเมือง

ที่ทำการไปรษณีย์



เครื่องหมาย
 ----- เขตเพลิงไหม้
 ————— แนวเขตที่ดินหรือทำการแล้ว

จังหวัด	กรุงเทพมหานคร	
เขียน	และเจ้าชายพระราชนัดดาผู้รักษากำหนดเขตที่ดิน	
คัดโดย	กรมแผนที่	บริเวณที่วัดระฆังโฆสิตาราม ในท้องที่ตำบลตลาด
ตรวจ	บ้านดอน อำเภอเมืองลำปางบุรีรัมย์ จังหวัดลำปาง พ.ศ. 2496	
หัวหน้าแผนก		
หัวหน้ากอง	ท.ล. ๒๖๖๖	
	นายช่างใหญ่	



เครื่องหมาย

- เขตเพลิงไหม้
- แนวเขตที่ดินที่จะทำการสำรวจเพื่อเวนคืน

จังหวัด	กรุงเทพมหานคร	ที่ 1045
เขียน	แผนที่ท้ายพระราชกฤษฎีกากำหนดเขตที่ดินในบริเวณที่จะเวนคืน ในท้องที่ตำบลตลาด	มาตราล้วน (มิติเป็นเมตร)
คัดค้าน	บ้านดอน อำเภอเมืองลพบุรี จังหวัดลพบุรี	1:2000
สำรวจ	พ.ศ. 2496	วันที่ 7 ก.ค. 96
หัวหน้าแผนก		อนุมัติ
หัวหน้ากอง		อธิบดี
	นายช่างใหญ่	