


ตอนที่ ๒๖ เล่ม ๖๒ ราชกิจจานุเบกษา ๘ พฤษภาคม ๒๔๘๘



พระราชกฤษฎีกา

กำหนดป่าปะโค ป่าสือและป่าคุมไค้ ในท้องที่
ตำบลปะโค ตำบลสือและตำบลคุมไค้
อำเภอกุมภวาปี จังหวัดอุดรธานี ให้เป็นป่าคุ้มครอง
พุทธศักราช ๒๔๘๘

ในพระบรมราชโองการสมเด็จพระเจ้าอยู่หัวอานันทมหิดล
ผู้สำเร็จราชการแทนพระองค์
(ตามประกาศประธานสภาผู้แทนราษฎร
ลงวันที่ ๑ สิงหาคม พุทธศักราช ๒๔๘๗)

บริติ พนมยงค์

ตราไว้ ณ วันที่ ๓ เมษายน พุทธศักราช ๒๔๘๘

เป็นปีที่ ๑๒ ในรัชกาลปัจจุบัน

๘ พฤษภาคม ๒๕๕๘ ราชกิจจานุเบกษา เล่ม ๘๒ ตอนที่ ๒๖

โดยที่เห็นสมควรกำหนดป่าปะโค ป่าสืออและป่าคุมไค้ ในท้องที่ตำบลปะโค ตำบลสืออ และตำบลคุมไค้ อำเภอ กุมภวาปี จังหวัดอุดรธานี ให้เป็นป่าคุ้มครอง

ผู้สำเร็จราชการแทนพระองค์ ในพระปรมาภิไธยสมเด็จพระเจ้าอยู่หัว อาศัยอำนาจตามความใน มาตรา ๑ แห่งพระราชบัญญัติคุ้มครองและสงวนป่า พุทธศักราช ๒๕๕๑ จึงให้ตราพระราชกฤษฎีกาขึ้นไว้ ดังต่อไปนี้

มาตรา ๑ พระราชกฤษฎีกานี้ให้เรียกว่า “พระราชกฤษฎีกากำหนดป่าปะโค ป่าสืออ และป่าคุมไค้ ในท้องที่ตำบลปะโค ตำบลสืออ และตำบลคุมไค้ อำเภอกุมภวาปี จังหวัดอุดรธานี ให้เป็นป่าคุ้มครอง พุทธศักราช ๒๕๕๘”

มาตรา ๒ พระราชกฤษฎีกานี้ให้ใช้บังคับได้เมื่อพ้นกำหนดสามสิบวันนับแต่วันประกาศในราชกิจจานุเบกษาเป็นต้นไป

มาตรา ๓ ให้ป่าปะโค ป่าสืออ และป่าคุมไค้ ในท้องที่ตำบลปะโค ตำบลสืออ และตำบลคุมไค้ อำเภอกุมภวาปี จังหวัดอุดรธานี ภายในแนวเขตที่ตามแผนที่ท้ายพระราชกฤษฎีกานี้เป็นป่าคุ้มครอง


ตอนที่ ๒๖ เล่ม ๖๒ ราชกิจจานุเบกษา ๙ พฤษภาคม ๒๕๕๘

มาตรา ๕ ให้รัฐมนตรีว่าการกระทรวงเกษตรและสหกรณ์
การตามพระราชกฤษฎีกานี้

ผู้รับสนองพระบรมราชโองการ

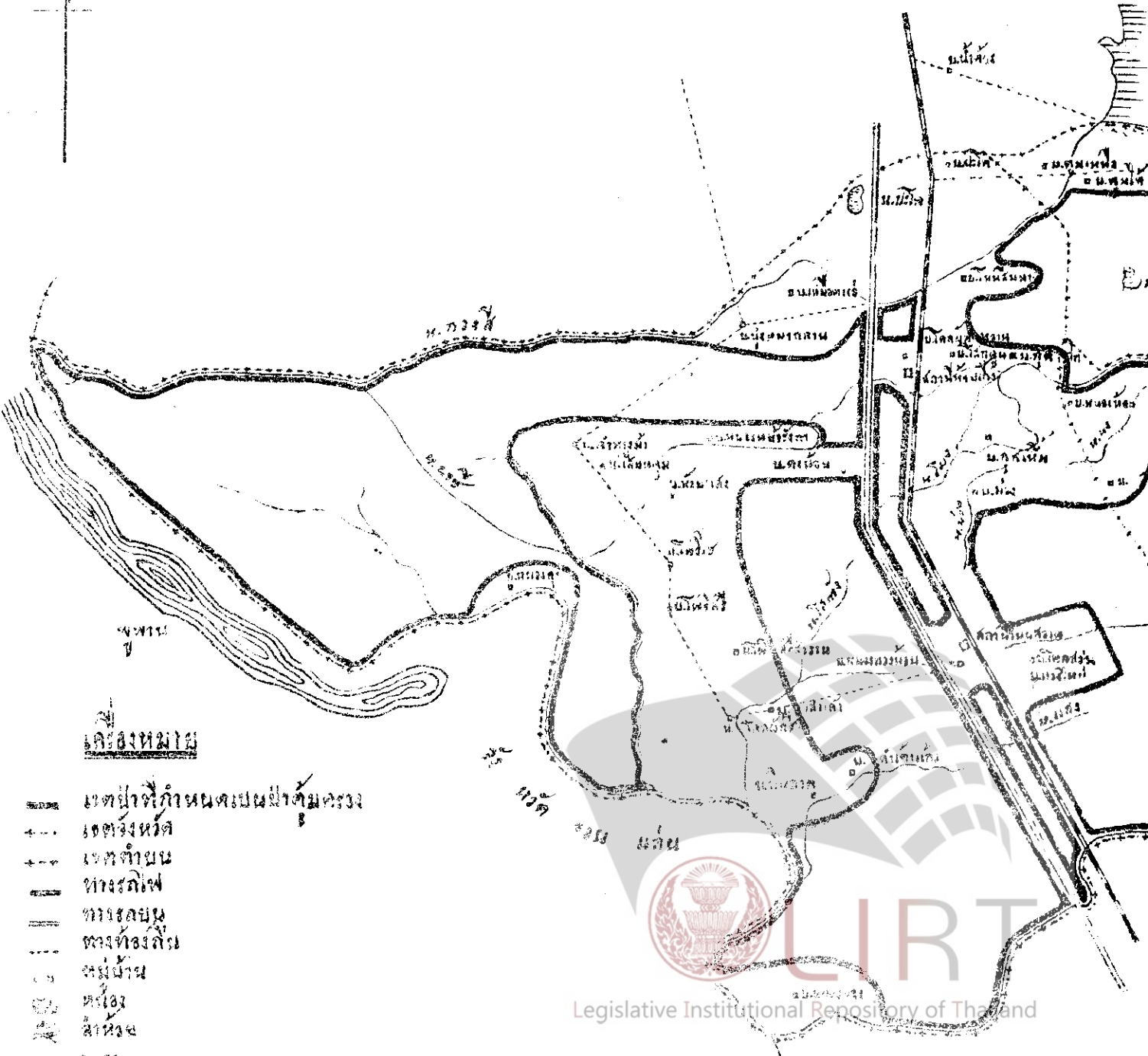
กษัตริย์วงศ์

นายกรัฐมนตรี



แผนที่

สมุดเขตป่าท้ายพระราชนิเวศน์
 ตำบลท้ายน้ำ ป่าละอ และป่าตม
 ในท้องที่ตำบลท้ายน้ำ ตำบลละอ และตำบลตม
 ให้เป็นป่าคุ้มครอง พุทธศักราช 248
 มาตรการเลข: ๕๐๐,๐๐๐



เครื่องหมาย

- เขตป่าที่กำหนดเป็นป่าคุ้มครอง
- เขตจังหวัด
- เขตตำบล
- ทางรถไฟ
- ทางรถยนต์
- ทางโทรเลข
- สถานี
- ป่าละอ
- ป่าตม
- น้ำตก



