

ฉบับพิเศษ หน้า ๒๓  
เล่ม ๕๔ ตอนที่ ๓๔ ราชกิจจานุเบกษา ๑๑ สิงหาคม ๒๕๒๐



### พระราชกฤษฎีกา

กำหนดเขตที่ดินในบริเวณที่ที่จะเวนคืน  
ในท้องที่อำเภอนาแก และอำเภอธาตุพนม จังหวัดนครพนม

พ.ศ. ๒๕๒๐

### ภูมิพลอดุลยเดช ป.ร.

ให้ไว้ ณ วันที่ ๓ สิงหาคม พ.ศ. ๒๕๒๐

เป็นปีที่ ๓๒ ในรัชกาลปัจจุบัน

พระบาทสมเด็จพระปรมินทรมหาภูมิพลอดุลยเดช มี  
พระบรมราชโองการโปรดเกล้าฯ ให้ประกาศว่า



LIRT

Legislative Institutional Repository of Thailand

ฉบับพิเศษ หน้า ๒๔

เล่ม ๕๔ ตอนที่ ๗๔ ราชกิจจานุเบกษา ๑๑ สิงหาคม ๒๕๖๐

โดยที่เป็นการสมควรกำหนดเขตที่ดินที่จะทำการสำรวจ เพื่อเวนคืนในท้องที่อำเภอนาแก และอำเภอธาตุพนม จังหวัด นครพนม เพื่อประโยชน์ในการชลประทาน

อาศัยอำนาจตามความในมาตรา ๒๐ ของรัฐธรรมนูญ แห่งราชอาณาจักรไทย และมาตรา ๖ แห่งพระราชบัญญัติ ว่าด้วยการเวนคืนอสังหาริมทรัพย์ พ.ศ. ๒๕๕๗ จึงทรง พระกรุณาโปรดเกล้าฯ ให้ตราพระราชกฤษฎีกาขึ้นไว้ ดังต่อไปนี้

มาตรา ๑ พระราชกฤษฎีกานี้เรียกว่า “พระราชกฤษฎีกา กำหนดเขตที่ดินในบริเวณที่ที่จะเวนคืนในท้องที่อำเภอ นาแก และอำเภอธาตุพนม จังหวัดนครพนม พ.ศ. ๒๕๖๐”

มาตรา ๒ พระราชกฤษฎีกานี้ให้ใช้บังคับตั้งแต่วันถัดจาก วันประกาศในราชกิจจานุเบกษาเป็นต้นไป

มาตรา ๓ พระราชกฤษฎีกานี้ให้มีอายุห้าปี

มาตรา ๔ ให้อธิบดีกรมชลประทานเป็นเจ้าหน้าที่เวนคืน อสังหาริมทรัพย์ตามพระราชกฤษฎีกานี้

มาตรา ๕ บริเวณที่ดินที่จะทำการสำรวจเพื่อเวนคืนตาม พระราชกฤษฎีกานี้อยู่ในท้องที่อำเภอ นาแก และอำเภอธาตุพนม

ฉบับพิเศษ หน้า ๒๕

เล่ม ๕๔ ตอนที่ ๗๔ ราชกิจจานุเบกษา ๑๑ สิงหาคม ๒๕๒๐

จังหวัดนครพนม ภายในแนวเขตตามแผนที่ท้ายพระราชกฤษฎีกานี้

มาตรา ๖ ให้รัฐมนตรีว่าการกระทรวงเกษตรและสหกรณ์รักษาการตามพระราชกฤษฎีกานี้

ผู้รับสนองพระบรมราชโองการ

ธานินทร์ กรัยวิเชียร

นายกรัฐมนตรี



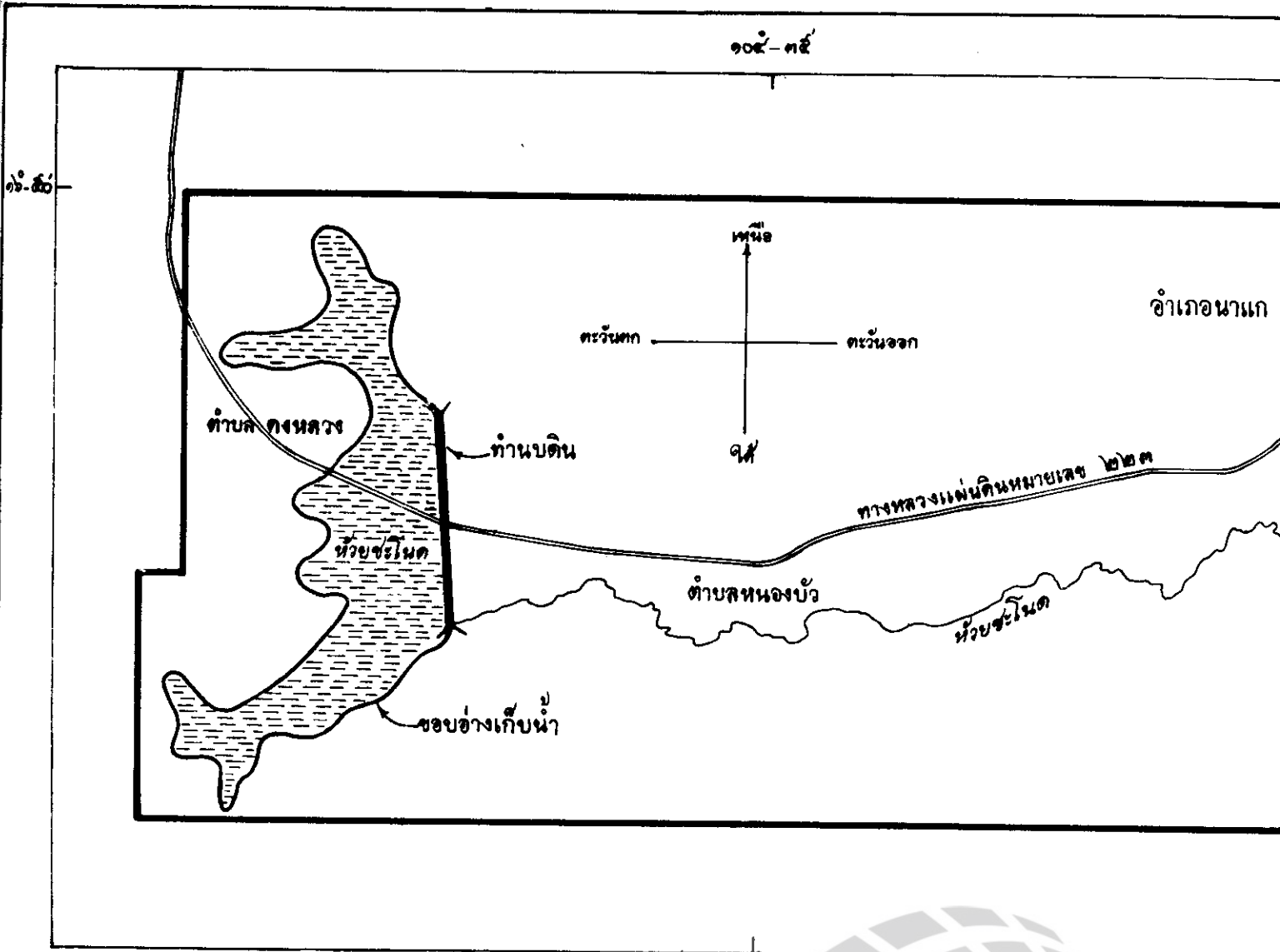
LIRT

Legislative Institutional Repository of Thailand

แผนที่ที่ท้ายพระราชกฤษฎีกากำหนดเขตที่ดินใน  
ในท้องที่อำเภอนาแก และอำเภอธาตุพนม

พ.ศ. ๒๕๒๐

มาตราส่วน ๑ : ๕๐,๐๐๐



เครื่องหมาย


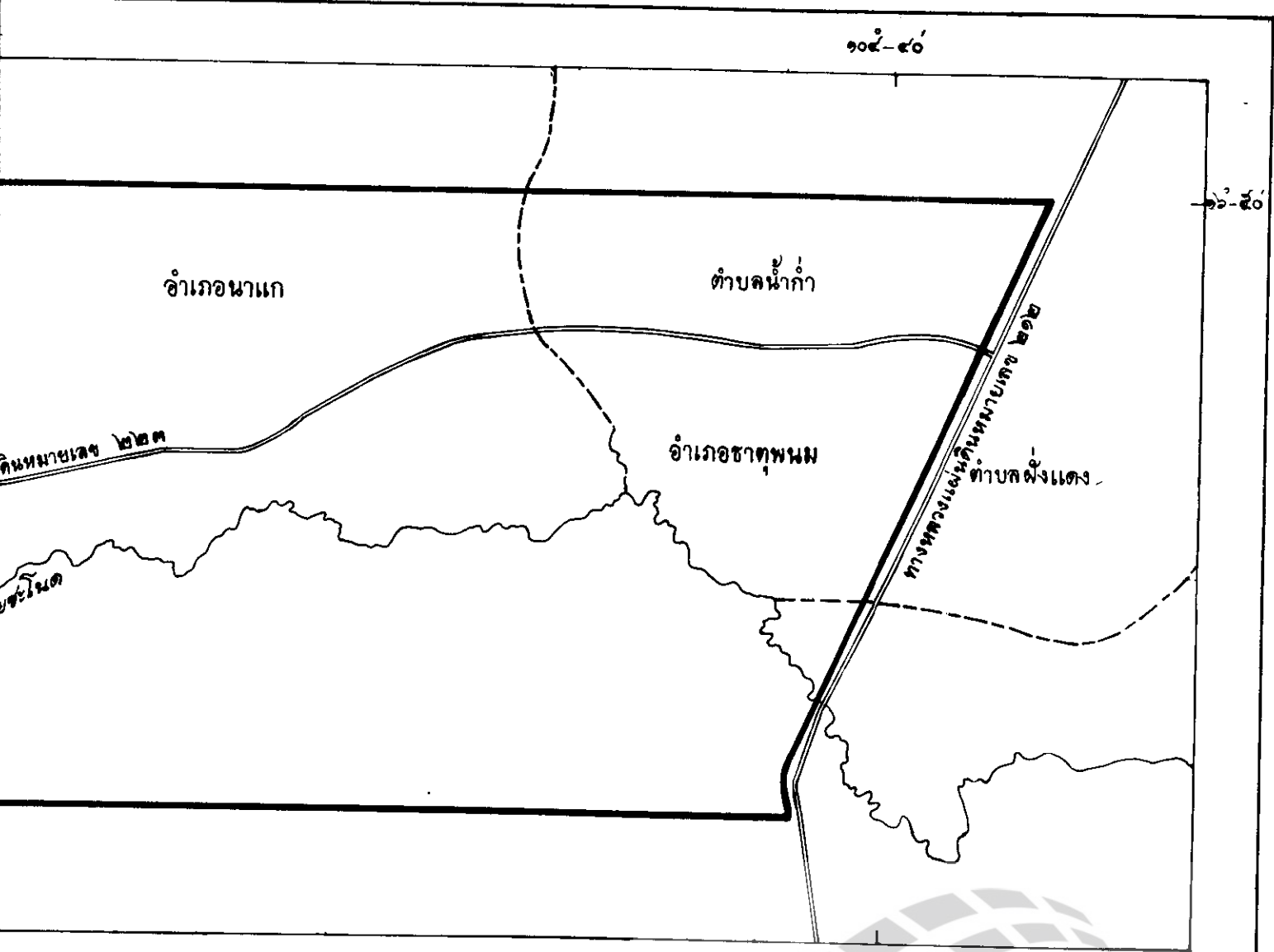
- แนวเขตที่ดินที่จะทำการสำรวจเพื่อออกโฉนด
- - - - - เขตอำเภอ
- ==== ทางหลวง
- ~~~~~ แม่น้ำ คลอง ห้วย



LIRT

ชกฤษฎีกากำหนดเขตที่ดินในบริเวณที่ที่จะเวนคืน  
นาแก และอำเภอธาตุพนม จังหวัดนครพนม  
พ.ศ. ๒๕๒๐

มาตราส่วน ๑ : ๕๐,๐๐๐



Legislative Institutional Repository of Thailand

ฉบับพิเศษ หน้า ๒๖

เล่ม ๕๔ ตอนที่ ๗๔ ราชกิจจานุเบกษา ๑๑ สิงหาคม ๒๕๒๐

หมายเหตุ:- เหตุผลในการประกาศใช้พระราชกฤษฎีกาฉบับนี้ คือ เนื่อง  
จากกรมชลประทานจะดำเนินการก่อสร้างการชลประทานตามโครงการ  
อ่างเก็บน้ำห้วยชะโนด โดยสร้างทำนบดินปิดกั้นลำห้วยชะโนด เพื่อเก็บ  
กักน้ำและสร้างระบบการส่งน้ำ โดยขุดคลองส่งน้ำสายใหญ่และคลอง  
ซอย พร้อมทั้งสร้างอาคารชลประทานตามคลองเพื่อส่งน้ำไปช่วยเหลือ  
การทำนา และการเพาะปลูกในท้องที่อำเภอนาแกและอำเภอธาตุพนม  
จังหวัดนครพนม ให้ได้รับประโยชน์จากการชลประทานเนื้อที่ประมาณ  
๑๘,๐๐๐ ไร่ และช่วยราษฎรในท้องที่อำเภอนาแกและอำเภอธาตุพนม  
ให้มีน้ำใช้ในการอุปโภคบริโภค ในการนี้สมควรให้เจ้าหน้าที่ได้มีอำนาจ  
เข้าไปทำการสำรวจที่ดินที่จะใช้ในการก่อสร้าง จึงจำเป็นต้องตรา  
พระราชกฤษฎีกานี้ขึ้น



LIRT

Legislative Institutional Repository of Thailand