



พระราชกฤษฎีกา

กำหนดเขตที่ดิน ในท้องที่ตำบลบ่อสุพรรณ
อำเภอสองพี่น้อง จังหวัดสุพรรณบุรี
ให้เป็นเขตโครงการจัดรูปที่ดิน
พ.ศ. ๒๕๓๓

ภูมิพลอดุลยเดช ป.ร.

ให้ไว้ ณ วันที่ ๓ มิถุนายน พ.ศ. ๒๕๓๓
เป็นปีที่ ๔๕ ในรัชกาลปัจจุบัน

พระบาทสมเด็จพระปรมินทรมหาภูมิพลอดุลยเดช มีพระบรมราชโองการโปรดเกล้าฯ ให้ประกาศว่า

โดยที่เป็นการสมควรกำหนดเขตที่ดิน ในท้องที่ตำบลบ่อสุพรรณ อำเภอสองพี่น้อง จังหวัดสุพรรณบุรี ให้เป็นเขตโครงการจัดรูปที่ดิน

อาศัยอำนาจตามความในมาตรา ๑๕๘ ของรัฐธรรมนูญแห่งราชอาณาจักรไทย และมาตรา ๒๔ แห่งพระราชบัญญัติจัดรูปที่ดินเพื่อเกษตรกรรม พ.ศ. ๒๕๑๑ จึงทรงพระกรุณาโปรดเกล้าฯ ให้ตราพระราชกฤษฎีกาขึ้นไว้ ดังต่อไปนี้

มาตรา ๑ พระราชกฤษฎีกานี้เรียกว่า “พระราชกฤษฎีกากำหนดที่ดิน ในท้องที่ตำบลบ่อสุพรรณ อำเภอสองพี่น้อง จังหวัดสุพรรณบุรี ให้เป็นเขตโครงการจัดรูปที่ดิน พ.ศ. ๒๕๓๓”

มาตรา ๒ พระราชกฤษฎีกานี้ให้ใช้บังคับตั้งแต่วันถัดจากวันประกาศในราชกิจจานุเบกษาเป็นต้นไป

มาตรา ๓ ให้ที่ดินในเขตท้องที่ตำบลบ่อสุพรรณ อำเภอสองพี่น้อง จังหวัดสุพรรณบุรี ภายในแนวเขตตามแผนที่ท้ายพระราชกฤษฎีกานี้ปรากฏรายชื่อเจ้าของหรือผู้ครอบครองที่ดินโดยชอบด้วยกฎหมาย บัญชีท้ายพระราชกฤษฎีกานี้ เป็นเขตโครงการจัดรูปที่ดิน

มาตรา ๔ ให้รัฐมนตรีว่าการกระทรวงเกษตรและสหกรณ์และรัฐมนตรีว่าการกระทรวงมหาดไทยรักษาการตามพระราชกฤษฎีกานี้

รับสนองพระบรมราชโองการ

พลเอกชาติชาย ชุณหะวัณ

นายกรัฐมนตรี



ให้เป็นเขตโครงการจัดรูปที่ดิน

พ.ศ. ๒๕๓๓

พ.ศ. 2533

ลำดับที่	ชื่อเจ้าของหรือผู้ครอบครองที่ดิน	ที่ดินตั้งอยู่			หนังสือสำคัญ					หมายเหตุ
		ตำบล	อำเภอ	จังหวัด	ประเภท	เลขที่	ระวาง	เลขที่ดิน	หน้าสำรวจ	
1	นางกมล กระจ่างทอง	บ่อสุพรรณ	สองพี่น้อง	สุพรรณบุรี	น.ส.3ก.	1720	-	-	-	ไม่ปรากฏหลักฐาน
	"	"	"	"	-	-	-	-	-	
2	นางสาวไทย กระจ่างทอง	"	"	"	น.ส.3ก.	1425	-	-	-	ไม่ปรากฏหลักฐาน
3	นางเกลียว กระจ่างทอง	"	"	"	น.ส.3ก.	1613	-	-	-	
	นายโก้ย แซ่จิว									
4	นางกุหลาบ ใจบุญ	"	"	"	น.ส.3ก.	1625	-	-	-	ไม่ปรากฏหลักฐาน
	นางน้อย กระจ่างทอง	"	"	"	-	-	-	-	-	
5	นางกี ใจอดทน	"	"	"	-	-	-	-	-	ไม่ปรากฏหลักฐาน
6	นายกรุด กระจ่างทอง	"	"	"	น.ส.3ก.	1604	-	-	-	



LIPT
Legislative Institutional Repository of Thailand

ลำดับที่	ชื่อเจ้าของหรือผู้ครอบครองที่ดิน	ที่ดินตั้งอยู่			หนังสือสำคัญ						หมายเหตุ
		ตำบล	อำเภอ	จังหวัด	ประเภท	เลขที่	ระหว่าง	เลขที่ดิน	หน้าสำรวจ		
7	นายกรุต กระจ่างทอง	บ่อสุพรรณ	สอมน้อย	สุพรรณบุรี	น.ส.3ก.	1605	-	-	-		
8	นางกิมจู ศรีสุขจร	"	"	"	น.ส.3ก.	1416	-	-	-		
		"	"	"	น.ส.3ก.	764	-	-	-		
9	นางเช็ด พรวิวัฒน์ชัย	"	"	"	น.ส.3ก.	1402	-	-	-		
10	นายคอย อตทน	"	"	"	น.ส.3ก.	1627	-	-	-		
11	นายคำ อตทน	"	"	"	-	-	-	-	-	ไม่ปรากฏหลักฐาน	
	นางเต็ม อตทน	"	"	"							
	นางออง อตทน	"	"	"							
12	นางสาวจิราพร ศรีสุขจร	"	"	"	น.ส.3ก.	1817					
13	นายจำเนียร กระจ่างทอง	"	"	"	น.ส.3ก.	1630					
14	นายเจริญ อรุณทอง	"	"	"	-	-	-	-	-	ไม่ปรากฏหลักฐาน	
15	นายจันทิ จันทิ	"	"	"	น.ส.3ก.	1608	-	-	-		



ภาคบพ.	ชื่อเจ้าของหรือผู้ครอบครองที่ดิน		ตำบล	อำเภอ	จังหวัด	ประเภท	เลขที่	ระหว่าง	เลขที่ดิน	หน้าสำรวจ	
16	นางจอง	กระต่ายทอง	บ่อสุพรรณ	สองพี่น้อง	สุพรรณบุรี	น.ส.3ก.	1732	-	-	-	
17	นายเจียน	ชายสีอน	"	"	"	-	-	-	-	-	ไม่ปรากฏหลักฐาน
18	นายดำ	มราชวงศ์	"	"	"	น.ส.3ก.	1612	-	-	-	
19	นางเชียง	บุญรอด	"	"	"	-	-	-	-	-	ไม่ปรากฏหลักฐาน
20	นางเยี่ยม	ศรีสุขจร	"	"	"	น.ส.3ก.	1464	-	-	-	
			"	"	"	น.ส.3ก.	1926	-	-	-	
21	นางเชียง	ผิวเกลี้ยง	"	"	"	-	-	-	-	-	ไม่ปรากฏหลักฐาน
22	นายตึง	ศรีสุขจร	"	"	"	น.ส.3ก.	1406	-	-	-	
23	นางเตียน	ผิวเกลี้ยง	"	"	"	น.ส.3ก.	2138	-	-	-	
24	นางสาวเตียง	กระต่ายทอง	"	"	"	น.ส.3ก.	1594	-	-	-	
25	นางทองหล่อ	ผิวเกลี้ยง	"	"	"	น.ส.3ก.	763	-	-	-	



LIART

Legislative Institutional Repository of Thailand

ลำดับที่	ชื่อเจ้าของหรือผู้ครอบครองที่ดิน	ที่ดินตั้งอยู่			หนังสือสำคัญ					หมายเหตุ
		ตำบล	อำเภอ	จังหวัด	ประเภท	เลขที่	ระวาง	เลขที่ดิน	หน้าสำรวจ	
26	นายทวี วัฒพานิชย์	บ่อสุพรรณ	สองพี่น้อง	สุพรรณบุรี	น.ส.3ก.	2	-	-	-	
		"	"	"	น.ส.3ก.	143	-	-	-	
		"	"	"	น.ส.3ก.	135	-	-	-	
		"	"	"	น.ส.3	204	-	-	-	
		"	"	"	น.ส.3	55	-	-	-	
		"	"	"	น.ส.3	195	-	-	-	
27	นายบุญส่ง บ่อมสกุล	"	"	"	น.ส.3	20	-	-	-	
		"	"	"	-	-	-	-	-	
28	นายประสิทธิ์ แก้วน้อย	"	"	"	น.ส.3ก.	1628	-	-	-	
29	นายประสิทธิ์ ศรีสุขจร	"	"	"	น.ส.3ก.	1407	-	-	-	
		"	"	"	น.ส.3ก.	1933	-	-	-	
		บ่อสุพรรณ	สองพี่น้อง	"	น.ส.3ก.	961	-	-	-	



ไม่ปรากฏหลักฐาน

Legislative Institutional Repository of Thailand

ลำดับที่	ชื่อเจ้าของหรือผู้ครอบครองที่ดิน	ตำบล	อำเภอ	จังหวัด	ประเภท	เลขที่	ระวาง	เลขที่ดิน	หน้าสำรวจ	พื้นที่
31	นางประไพ ศรีสุขจร	บ่อสุพรรณ	สองพี่น้อง	สุพรรณบุรี	น.ส.3ก.	1403	-	-	-	
		"	"	"	-	-	-	-	-	ไม่ปรากฏหลักฐาน
32	นายประสาน ศรีสุขจร	"	"	"	น.ส.3ก.	1409	-	-	-	
		"	"	"	น.ส.3ก.	1924	-	-	-	
		"	"	"	น.ส.3ก.	1925	-	-	-	
		"	"	"	-	-	-	-	-	ไม่ปรากฏหลักฐาน
33	นายประสาท ศรีสุขจร	"	"	"	น.ส.3ก.	1927	-	-	-	
34	นางผิว ศรีจันทร์อ่อน	"	"	"	น.ส.3ก.	1882	-	-	-	
35	นายผ่อง พลอยเหลี่ยม	"	"	"	-	-	-	-	-	ไม่ปรากฏหลักฐาน
		"	"	"	-	-	-	-	-	ไม่ปรากฏหลักฐาน
		"	"	"	-	-	-	-	-	ไม่ปรากฏหลักฐาน
		"	"	"	-	-	-	-	-	ไม่ปรากฏหลักฐาน
		"	"	"	-	-	-	-	-	ไม่ปรากฏหลักฐาน
		"	"	"	น.ส.3ก.	1634	-	-	-	



ลำดับที่	ชื่อเจ้าของหรือผู้ครอบครองที่ดิน								หมายเหตุ
		ตำบล	อำเภอ	จังหวัด	ประเภท	เลขที่	ระวาง	เลขที่ดิน	หน้าสำรวจ	
37	นายพงษ์ศักดิ์ ศรีสุขจร	บ่อสุพรรณ	สองพี่น้อง	สุพรรณบุรี	น.ส.3ก.	1412	-	-	-	
		"	"	"	น.ส.3ก.	963	-	-	-	
		"	"	"	น.ส.3ก.	1624	-	-	-	
38	นางเพ็ญศรี พรพระราชวิจิต	"	"	"	น.ส.3	168	-	-	-	
		"	"	"	-	-	-	-	-	
		"	"	"	-	-	-	-	-	
39	นายชนัด บำใจดี	"	"	"	น.ส.3	487	-	-	-	ไม่ปรากฏหลักฐาน
40	นางเลียมฟ้า พรวิวัฒน์ชัย	"	"	"	น.ส.3ก.	2005	-	-	-	ไม่ปรากฏหลักฐาน
		"	"	"	น.ส.3ก.	74	-	-	-	
41	นายเว้งกิม ศรีสุขจร	"	"	"	น.ส.3ก.	1411	-	-	-	
		"	"	"	น.ส.3ก.	962	-	-	-	
		"	"	"	น.ส.3ก.	1937	-	-	-	



ลำดับที่	ชื่อตัวหรือชื่อผู้ครอบครองที่ดิน	ตำบล	อำเภอ	จังหวัด	ประเภท	เลขที่	ขนาด	เลขที่ดิน	หนังสือวาง	หมายเหตุ
42	นางสาววนาวรรณ บ่อมสกุล	บ่อสุพรรณ	สองพี่น้อง	สุพรรณบุรี	น.ส.3ก.	257	-	-	-	
43	นางสุนันท์ ศรีสุขจร	"	"	"	น.ส.3ก.	1413	-	-	-	
44	นางสาวสว่าง กระต่ายทอง	"	"	"	-	-	-	-	-	ไม่ปรากฏหลักฐาน
45	นายสายบัว ศรีจันทร์อ่อน	"	"	"	-	-	-	-	-	ไม่ปรากฏหลักฐาน
46	นายสาป พิวเกลี้ยง	"	"	"	น.ส.3ก.	112	-	-	-	
	นางมท พิวเกลี้ยง									



ลำดับที่	ชื่อเจ้าของหรือผู้ครอบครองที่ดิน	ที่ดินตั้งอยู่			หนังสือสำคัญ					หมายเหตุ
		ตำบล	อำเภอ	จังหวัด	ประเภท	เลขที่	ระวาง	เลขที่ดิน	หน้าสำรวจ	
47	นายสมบัติ ศรีสุขจร	บ่อสุพรรณ	สองพี่น้อง	สุพรรณบุรี	น.ส.3ก.	1419	-	-	-	
		"	"	"	น.ส.3ก.	1607	-	-	-	
		"	"	"	น.ส.3ก.	1408	-	-	-	
		"	"	"	น.ส.3ก.	2298	-	-	-	
		"	"	"	น.ส.3ก.	1421	-	-	-	
		"	"	"	น.ส.3ก.	1422	-	-	-	
		"	"	"	น.ส.3ก.	1603	-	-	-	
		"	"	"	น.ส.3ก.	1602	-	-	-	
		"	"	"	น.ส.3	70	-	-	-	
		"	"	"	น.ส.3ก.	1931	-	-	-	
		"	"	"	น.ส.3ก.	2054	-	-	-	
		"	"	"	น.ส.3ก.	1733	-	-	-	
		"	"	"	น.ส.3ก.	966	-	-	-	



ฉบับที่	ชื่อเจ้าของหรือผู้ครอบครองที่ดิน		ที่ดินตั้งอยู่								
			ตำบล	อำเภอ	จังหวัด	ประเภท	เลขที่	ระวาง	เลขที่ดิน	หนังสือรวม	
48	นางสง่า	บ่อมสุกุล	บ่อสุพรรณ	สองพี่น้อง	สุพรรณบุรี	น.ส.3ก.	1399	-	-	-	
			"	"	"	น.ส.3ก.	1401	-	-	-	
49	นายสมบูรณ์	ศรีสุขจร	"	"	"	น.ส.3ก.	1614	-	-	-	
50	นายสุวัตร	ศรีสุขจร	"	"	"	น.ส.3ก.	1923	-	-	-	
			"	"	"	น.ส.3ก.	964	-	-	-	
			"	"	"	น.ส.3ก.	1410	-	-	-	
51	นางสังข์	สงัญญ	"	"	"	-	-	-	-	-	ไม่ปรากฏหลักฐาน
52	นางหุ่ยนัน	แช่ตัน	"	"	"	น.ส.3ก.	1883	-	-	-	
	นายอนุชา	ขจรรัตน์วัฒนา									
53	นางทวล	สร้อยสุวรรณ	"	"	"	-	-	-	-	-	ไม่ปรากฏหลักฐาน
54	นายหยุด	อ่อนน้อย	"	"	"	น.ส.3ก.	1601	-	-	-	
55	นางเหมียม	เกิดประเวศ	"	"	"	-	-	-	-	-	ไม่ปรากฏหลักฐาน



ลำดับที่	ชื่อเจ้าของหรือผู้ครอบครองที่ดิน	จังหวัด			ประเภท					หมายเหตุ
		ตำบล	อำเภอ	จังหวัด	ประเภท	เลขที่	ระหว่าง	เลขที่ดิน	หน้าสำรวจ	
56	นายอาจ อคทน	บ่อสุพรรณ	สองพี่น้อง	สุพรรณบุรี	น.ส.3	38	-	-	-	
57	นายฮ้อย ศรีสุขจร	"	"	"	น.ส.3ก.	1405	-	-	-	

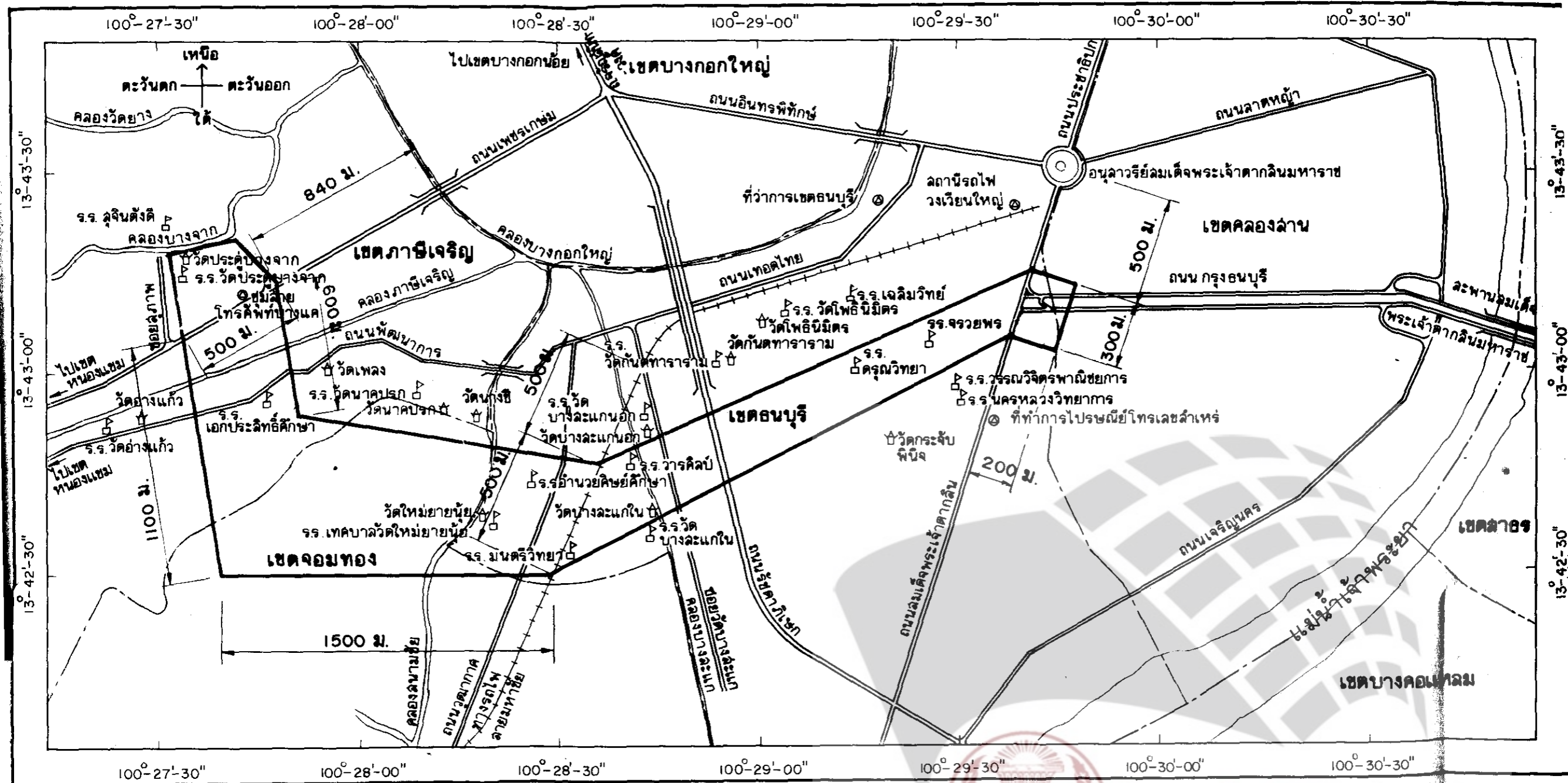



แผนที่ท้ายพระราชกฤษฎีกากำหนดเขตที่ดินในบริเวณที่ที่จะเวนคืน

ในท้องที่ เขตภาษีเจริญ เขตจอมทอง เขตธนบุรี และเขตคลองสาน กรุงเทพมหานคร

พ.ศ. ๒๕๓๓


มาตราส่วน 1 : 20,000



เครื่องหมาย

- แนวเขตที่ดินในบริเวณที่ที่จะเวนคืน
- เขตของเขต
- ทางหลวง ถนน
- ทางรถไฟ
- ละพาน
- แม่น้ำ คลอง

- ลานที่ราชการ
- โรงเรียน
- วัด



(นาย วรวิทย์ เลิศเกษม)
 ผู้อำนวยการกองสถาปัตย์

 (นาย นิยม นิยม)
 อธิบดีกรมโยธาธิการ

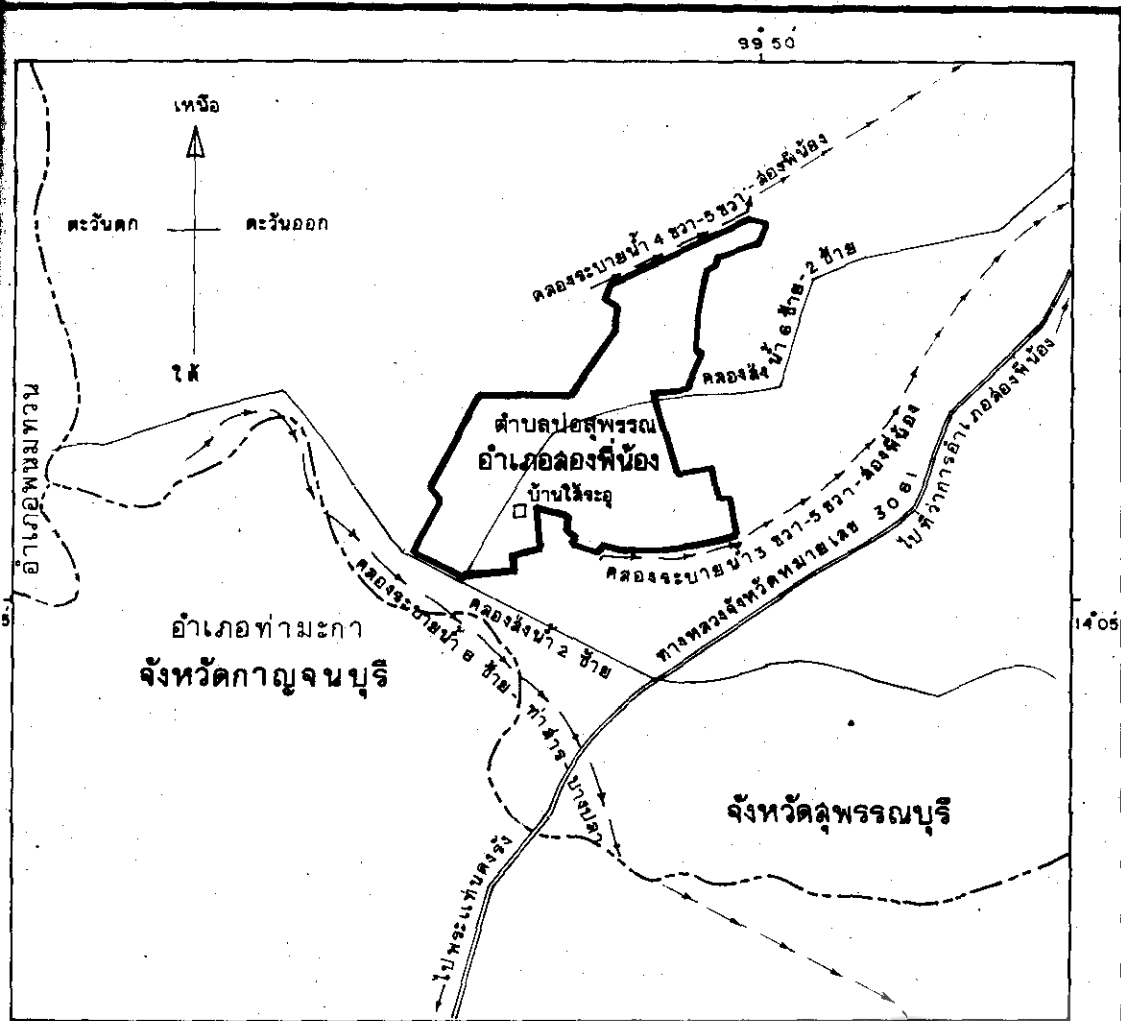
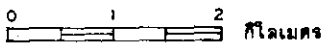
แผนที่ท้ายพระราชกฤษฎีกา

กำหนดเขตที่ดิน ในท้องที่ตำบลบ่อฉกรรณ อำเภอคลองพี่น้อง จังหวัดฉะชกรณบุรี

ให้เป็นเขตโครงการจัดรูปที่ดิน

พ.ศ. 2533

มาตราส่วน 1:50,000



เครื่องหมาย

- แนวเขตโครงการจัดรูปที่ดิน
- - - - - เขตจังหวัด
- - - - - เขตอำเภอ
- ทางหลวง ถนน
- คลองส่งน้ำ
- - - - - คลองระบายน้ำ
- หมู่บ้าน

ลอก	 (น.ส. สุจิตา สุทธิไศศกร)
ตรวจ	 (นายประทีป ไฉมพงศ์)
อนุมัติ	 (นายชวนชื่น เล็กมณี) ๒๕๓๓ หัวหน้าสำนักงานจัดรูปที่ดินกลาง

ฉบับพิเศษ หน้า ๑๕

เล่ม ๑๐๗ ตอนที่ ๑๐๐ ราชกิจจานุเบกษา ๑๒ มิถุนายน ๒๕๓๓

หมายเหตุ :- เหตุผลในการประกาศใช้พระราชกฤษฎีกาฉบับนี้ คือ เนื่องจาก
พระราชกฤษฎีกาได้ดำเนินการสำรวจที่ดินเพื่อจัดรูปที่ดินเพื่อเกษตรกรรม ในท้องที่
ตำบลบ่อสุพรรณ อำเภอสองพี่น้อง จังหวัดสุพรรณบุรี และได้สอบถามความ
สมัครใจจากเจ้าของที่ดินแล้ว เจ้าของที่ดินทุกรายได้ยินยอมให้ทางราชการดำเนินการ
จัดรูปที่ดินได้ สมควรกำหนดเขตที่ดินในท้องที่ดังกล่าวให้เป็นเขตโครงการ
จัดรูปที่ดิน จึงจำเป็นต้องตราพระราชกฤษฎีกานี้

