



## พระราชกฤษฎีกา

ถอนสภาพที่ดินอันเป็นสาธารณสมบัติของแผ่นดินที่ราษฎร  
ใช้ประโยชน์ร่วมกัน ในท้องที่ตำบลหมื่นไวย  
อำเภอเมืองนครราชสีมา จังหวัดนครราชสีมา

พ.ศ. ๒๕๑๔

ภูมิพลอดุลยเดช ป.ร.

ให้ไว้ ณ วันที่ ๓ กันยายน พ.ศ. ๒๕๑๔

เป็นปีที่ ๒๖ ในรัชกาลปัจจุบัน

พระบาทสมเด็จพระปรมินทรมหาภูมิพลอดุลยเดช มี  
พระบรมราชโองการโปรดเกล้าฯ ให้ประกาศว่า

โดยที่เป็นการสมควรถอนสภาพที่ดินอันเป็นสาธารณสมบัติ  
ของแผ่นดินที่ราษฎรใช้ประโยชน์ร่วมกัน ในท้องที่ตำบลหมื่นไวย  
อำเภอเมืองนครราชสีมา จังหวัดนครราชสีมา เพราะปรากฏว่า  
บัดนี้ราษฎรมิได้ใช้ประโยชน์ต่อไปแล้ว

อาศัยอำนาจตามความในมาตรา ๑๕๓ ของรัฐธรรมนูญแห่งราชอาณาจักรไทย และมาตรา ๘ แห่งประมวลกฎหมายที่ดิน จึงทรงพระกรุณาโปรดเกล้าฯ ให้ตราพระราชกฤษฎีกาขึ้นไว้ ดังต่อไปนี้

มาตรา ๑ พระราชกฤษฎีกานี้เรียกว่า “พระราชกฤษฎีกาโอนสภาพที่ดินอันเป็นสาธารณสมบัติของแผ่นดินที่ราษฎรใช้ประโยชน์ร่วมกัน ในท้องที่ตำบลหมื่นไวย อำเภอเมืองนครราชสีมา จังหวัดนครราชสีมา พ.ศ. ๒๕๑๔”

มาตรา ๒ พระราชกฤษฎีกานี้ให้ใช้บังคับตั้งแต่วันถัดจากวันประกาศในราชกิจจานุเบกษาเป็นต้นไป

มาตรา ๓ ให้โอนสภาพที่ดินอันเป็นสาธารณสมบัติของแผ่นดินที่ราษฎรใช้ประโยชน์ร่วมกัน ในท้องที่ตำบลหมื่นไวย อำเภอเมืองนครราชสีมา จังหวัดนครราชสีมา ภายในแนวเขตตามแผนที่ท้ายพระราชกฤษฎีกานี้


มาตรา ๔ ให้รัฐมนตรีว่าการกระทรวงมหาดไทยรักษาการตามพระราชกฤษฎีกานี้

ผู้รับสนองพระบรมราชโองการ

จอมพล ถนอม กิตติขจร

นายกรัฐมนตรี





# แผนที่

ท้ายพระราชกฤษฎีกาก่อนสภาพที่ดินอันเป็นสาธารณสมบัติของแผ่นดินที่ราษฎร  
ในท้องที่ ตำบลหมื่นไกร อำเภอเมืองนครราชสีมา จังหวัดนครราชสีมา

พ. ศ. ๒๕๑๔

มาตราส่วน ๑ : ๕๐๐๐

ที่ดินที่มีการครอบครอง

ที่ดินที่มีการครอบครอง

โฉนดที่ ๙๔๕

โฉนดที่ ๙๓๓๓

โฉนดที่ ๕๓๑๑

โฉนดที่ ๑๑๓๗๘

โฉนดที่ ๕๒๙๑  
ถนนบำรุงเมือง

แปลงที่ ๑  
ที่ดินอันเป็นสาธารณสมบัติ  
ของแผ่นดินที่ราษฎร  
ได้ประโยชน์ร่วมกัน

แปลงที่ ๒  
ที่ดินอันเป็นสาธารณสมบัติ  
ของแผ่นดินที่ราษฎร  
ได้ประโยชน์ร่วมกัน



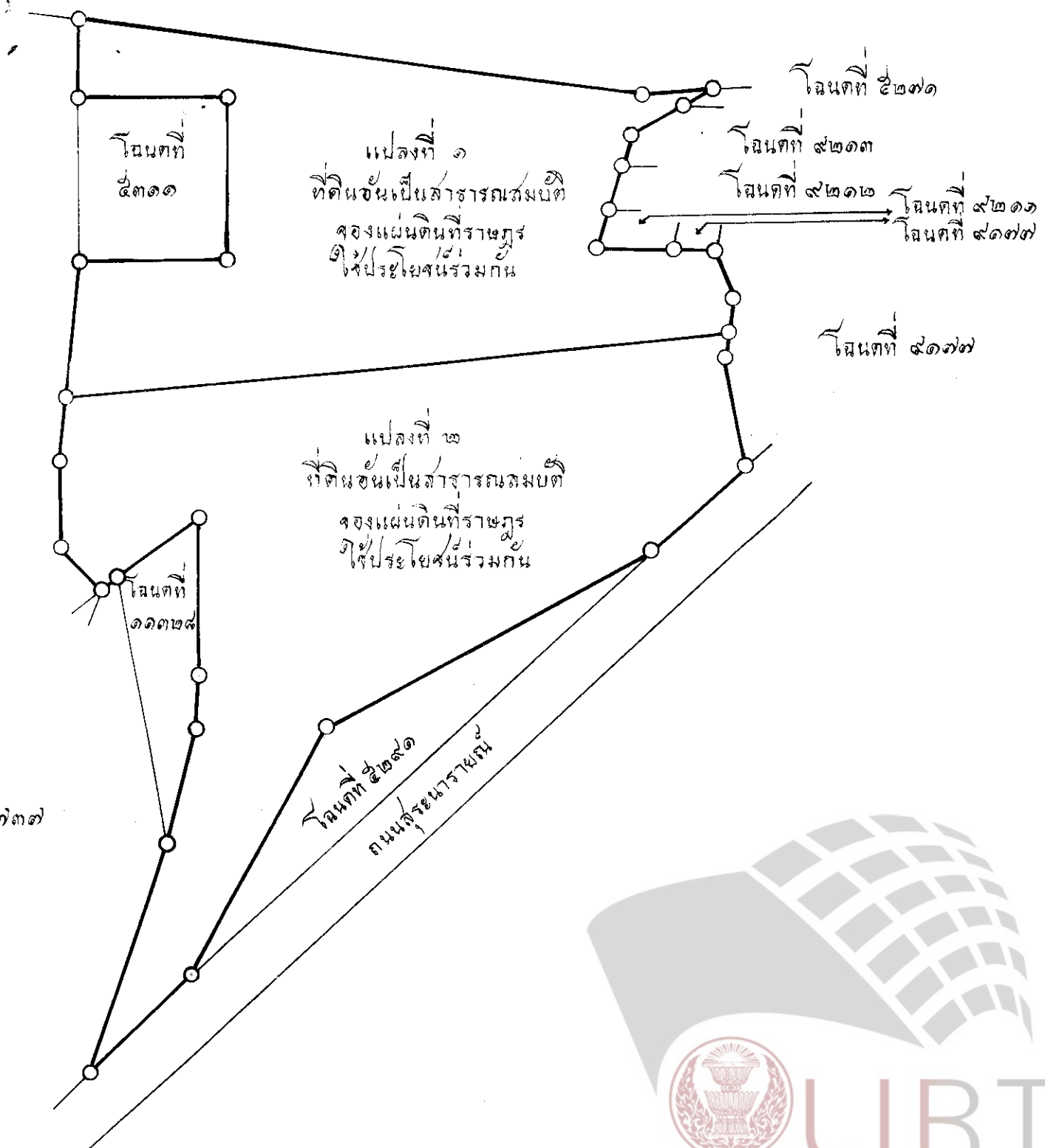
# แผนที่

ร่างกฎกระทรวงกำหนดสภาพที่ดินอันเป็นสาธารณสมบัติของแผ่นดินที่ราษฎรใช้ประโยชน์ร่วมกัน  
ในท้องที่ ตำบลหมื่นนเร อำเภอมืองนครราชสีมา จังหวัดนครราชสีมา

พ. ศ. ๒๕๑๔

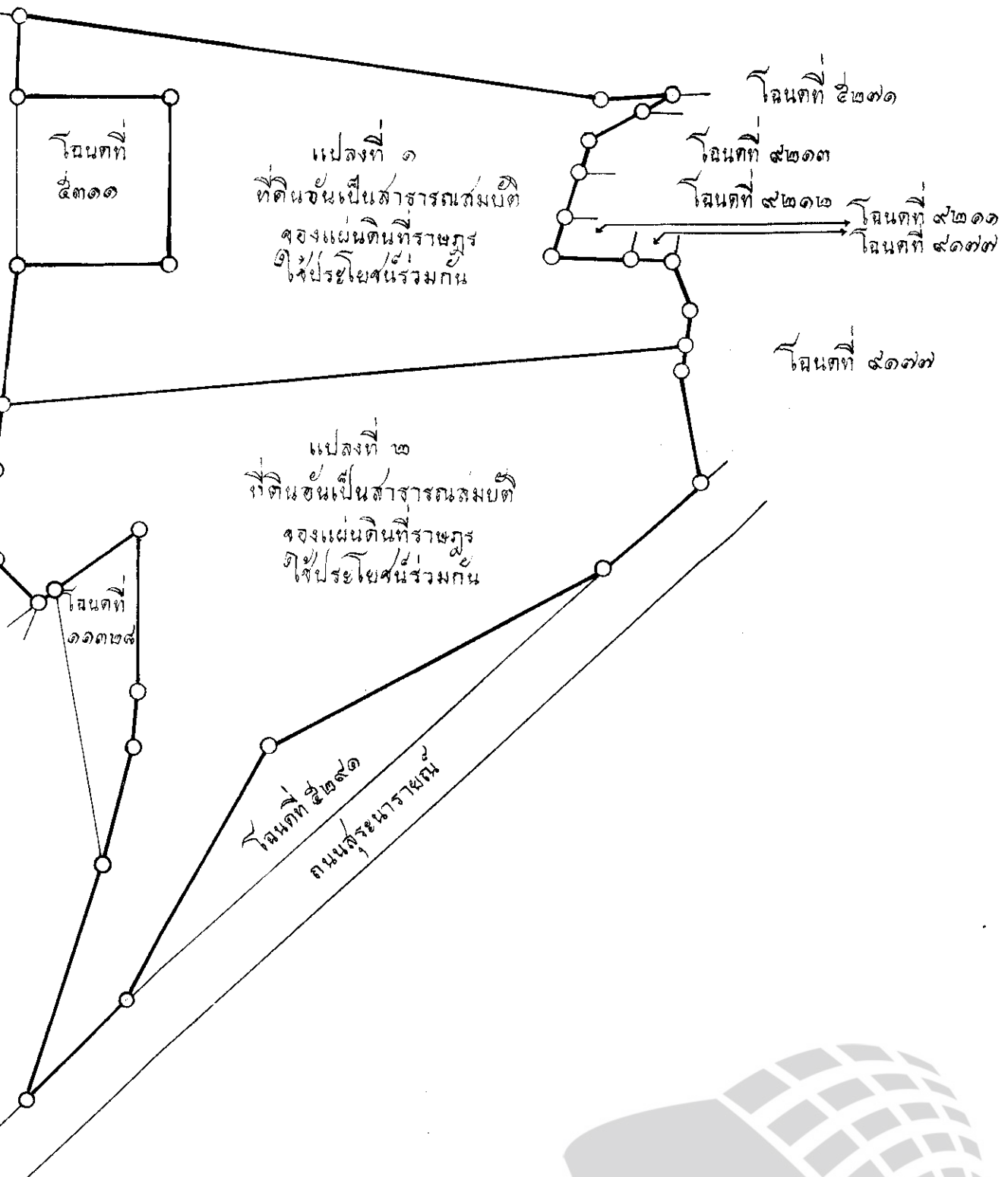
มาตราสาม ๑:๕๐๐๐

ที่ดินที่ทำการตรวจของ



มาตราส่วน ๑:๕๐๐๐

ที่ดินที่มีการครอบครอง

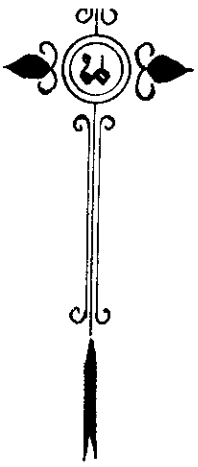


เขตเลือกตั้งภาพ แปลงที่ ๑ (ป่าช้าบ้านเก่า) เนื้อที่ประมาณ ๕๓ ไร่ ๑ งาน ๗๗ ตารางวา  
 แปลงที่ ๒ (บึงกระทาเกลือ) เนื้อที่ประมาณ ๓๑ ไร่ ๑ งาน ๖๕ ตารางวา



LIBRT

Legislative Institutional Repository of Thailand



มาตราส่วน ๑ : ๕๐๐๐

ที่ดินที่มีการครอบครอง

ที่ดินที่มีการครอบครอง

โฉนดที่ ๙๙๕

โฉนดที่ ๙๙๓๗

โฉนดที่ ๕๓๑๑

โฉนดที่ ๑๑๓๗๗

แปลงที่ ๑  
ที่ดินอันเป็นสาธารณสมบัติ  
ของแผ่นดินที่ราษฎร  
ใช้ประโยชน์ร่วมกัน

แปลงที่ ๒  
ที่ดินอันเป็นสาธารณสมบัติ  
ของแผ่นดินที่ราษฎร  
ใช้ประโยชน์ร่วมกัน

โฉนดที่ ๕๒๑๒  
ถนนสาธารณะ

เครื่องหมาย



เขตที่ดินสาธารณะ แปลงที่ ๑ (บ้านบางเก่า) เนื้อที่ประมาณ  
แปลงที่ ๒ (บึงกระเทียมเกลือ) เนื้อที่ประมาณ

Legislative Institutional Repository of Thailand

เล่ม ๘๘ ตอนที่ ๕๘ ราชกิจจานุเบกษา ๑๔ กันยายน ๒๕๑๔

หมายเหตุ :- เหตุผลในการประกาศใช้พระราชกฤษฎีกาฉบับนี้ คือ เนื่อง  
จากที่ดินทั้ง ๒ แปลงนี้ คือ ป่าช้าบ้านเก่า ทางราชการได้สำรวจนำขึ้น  
ทะเบียนไว้เป็นที่สาธารณะ เมื่อ พ.ศ. ๒๔๕๑ เนื้อที่ประมาณ ๕๓ ไร่  
๑ งาน ๗๗ ตารางวา สงวนไว้เป็นที่ฝังและเผาศพ ต่อมาราษฎรเลิกใช้  
มาประมาณ ๑๕ ปี โดยไปใช้ที่อื่นแทน และบึงกระทากลือ ทางราชการ  
ได้สำรวจนำขึ้นทะเบียนไว้เป็นที่สาธารณะ เมื่อ พ.ศ. ๒๔๗๒ เนื้อที่  
ประมาณ ๗๑ ไร่ ๑ งาน ๖๔ ตารางวา สงวนไว้เป็นบึงสาธารณะสำหรับ  
ราษฎรใช้น้ำเลี้ยงสัตว์ ต่อมาราษฎรเลิกใช้มาประมาณ ๖-๗ ปี เพราะ  
สภาพดินแข็งขึ้นโดยธรรมชาติ จึงหันไปใช้ที่อื่นแทน สมควรถอนสภาพ  
ที่ดินทั้ง ๒ แปลงนี้ซึ่งเป็นผืนเดียวกัน เพื่อขึ้นทะเบียนเป็นของสำนัก  
นายกรัฐมนตรีจัดตั้งศูนย์เร่งรัดพัฒนาชนบทภาคตะวันออกเฉียงเหนือ  
จึงจำเป็นต้องตราพระราชกฤษฎีกานี้

