



พระราชกฤษฎีกา

กำหนดป่าโคกจะโก ในท้องที่ตำบลมูโนะ

อำเภอตากใบ จังหวัดนราธิวาส ให้เป็นป่าคุ้มครอง

พ.ศ. ๒๕๕๒

ในพระปรมาภิไธยสมเด็จพระเจ้าอยู่หัวภูมิพลอดุลยเดช

รังสิต กรมขุนชัยนาทนเรนทร

ทำหน้าที่สำเร็จราชการแทนพระองค์

ให้ไว้ ณ วันที่ ๑๒ เมษายน พ.ศ. ๒๕๕๒

เป็นปีที่ ๕ ในรัชกาลปัจจุบัน



URT
Ministry of the Royal Household
Library of Thailand

ตอนที่ ๒๔ เล่ม ๖๖ ราชกิจจานุเบกษา ๒๖ เมษายน ๒๔๘๒

โดยที่เป็นการสมควรกำหนดป่าโคกจะโก ในท้องที่ ตำบลมูโนะ อำเภอตากใบ จังหวัดนราธิวาส ให้เป็นป่าคุ้มครอง

พระมหากษัตริย์อัครราชกุมารตามความในมาตรา ๑๕๗ ของรัฐธรรมนูญแห่งราชอาณาจักรไทย และมาตรา ๗ แห่งพระราชบัญญัติคุ้มครองและสงวนป่า พุทธศักราช ๒๔๘๑ จึงมีพระบรมราชโองการให้ตราพระราชกฤษฎีกาขึ้นไว้ ดังต่อไปนี้

มาตรา ๑ พระราชกฤษฎีกานี้เรียกว่า “พระราชกฤษฎีกากำหนดป่าโคกจะโก ในท้องที่ตำบลมูโนะ อำเภอตากใบ จังหวัดนราธิวาส ให้เป็นป่าคุ้มครอง พ.ศ. ๒๔๘๒”

มาตรา ๒ พระราชกฤษฎีกานี้ให้ใช้บังคับเมื่อพ้นกำหนดสามสิบวันนับแต่วันประกาศในราชกิจจานุเบกษาเป็นต้นไป

มาตรา ๓ ให้ป่าโคกจะโก ในท้องที่ตำบลมูโนะ อำเภอตากใบ จังหวัดนราธิวาส ภายในแนวเขตที่ตามแผนที่ท้ายพระราชกฤษฎีกานี้เป็นป่าคุ้มครอง

ตอนที่ ๒๔ เล่ม ๖๖ ราชกิจจานุเบกษา ๒๖ เมษายน ๒๕๕๒

มาตรา ๔ ให้รัฐมนตรีว่าการกระทรวงเกษตรและสหกรณ์
รักษาการตามพระราชกฤษฎีกานี้

ผู้รับสนองพระบรมราชโองการ

จอมพล ป. พิบูลสงคราม

นายกรัฐมนตรี



แผนภูมิ

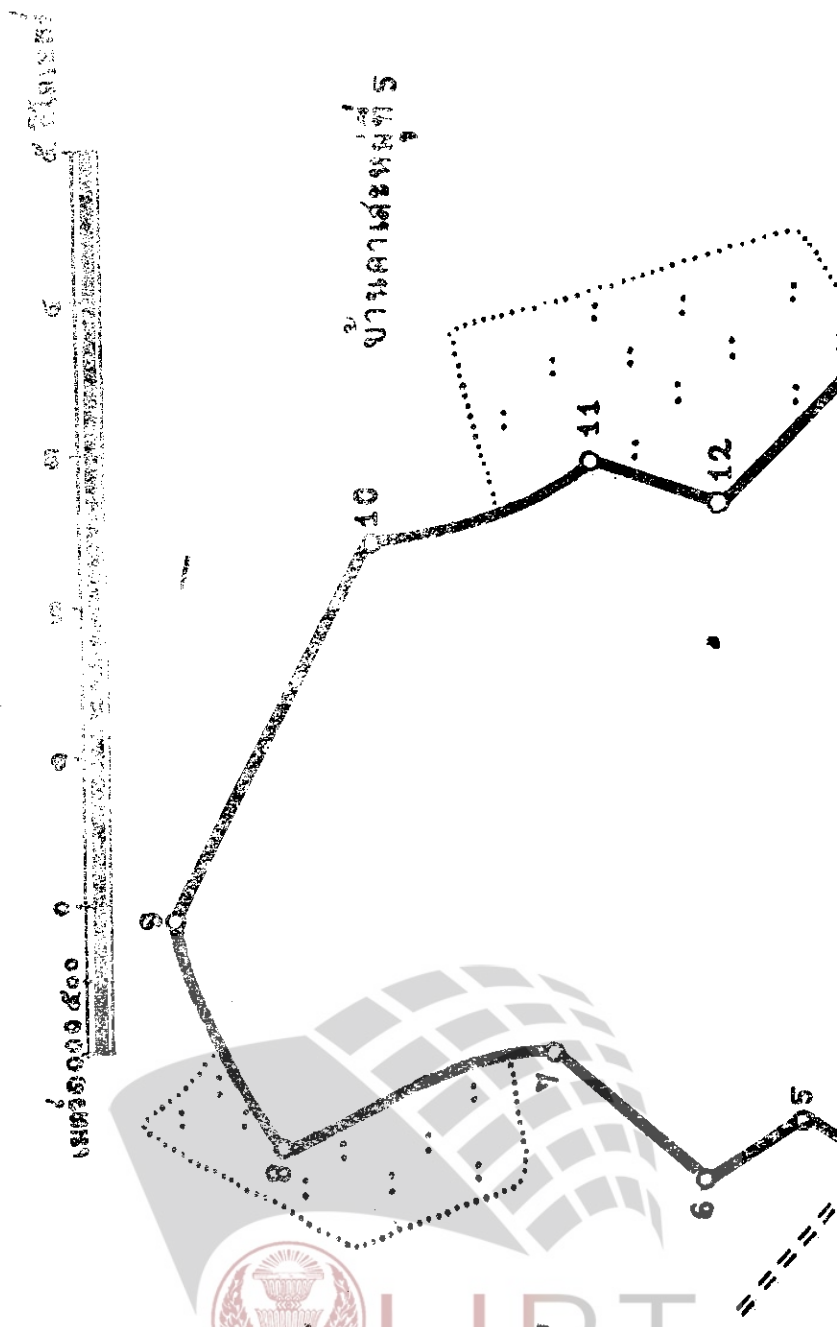
แสดงเขตต์ป่ากับพระราชกฤษฎีกา

กำหนดป่าโคกแก้ง

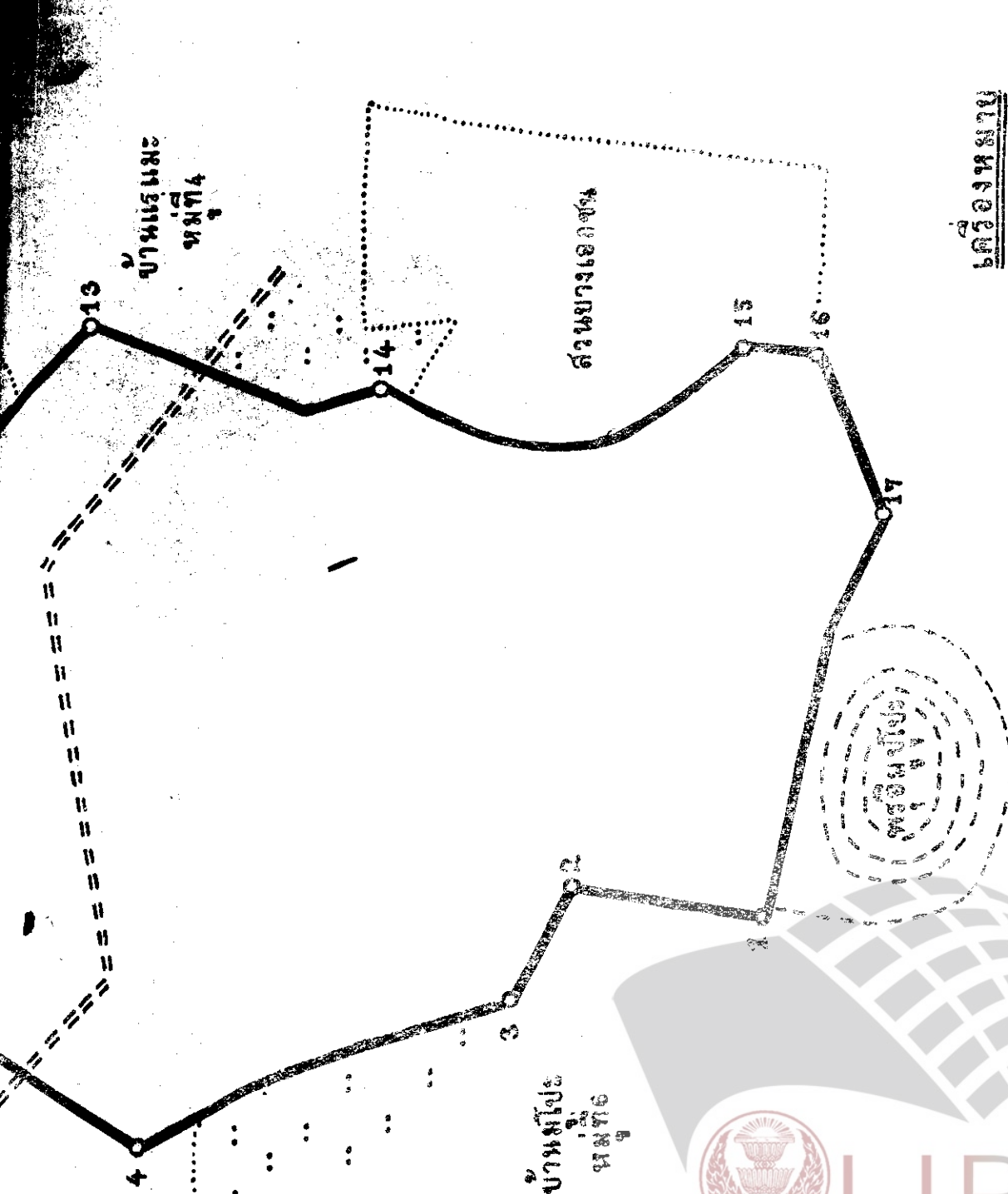
ในท้องที่ตำบลห้วยน้ำ อำเภอกาบัง จังหวัดนราธิวาส

ให้เป็นป่าคุ้มครอง

ขนาดจำนวน: ๕๐,๐๐๐



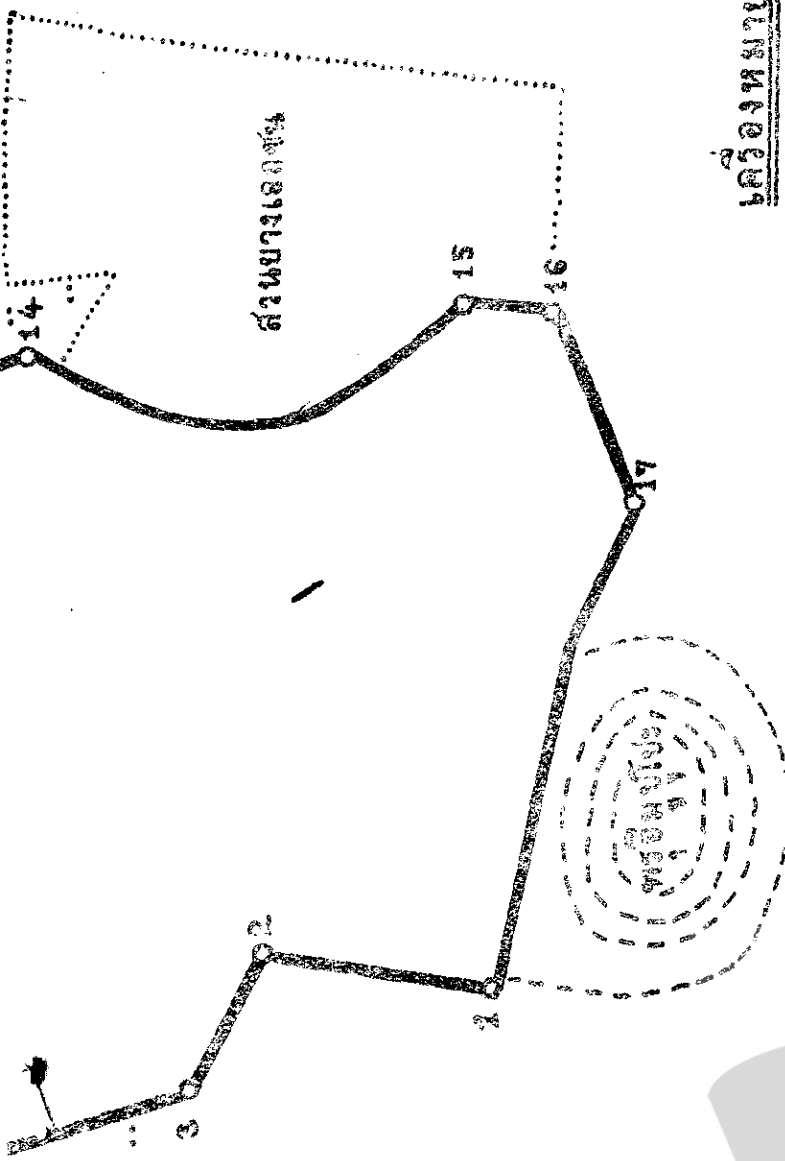
LIRIT



- เครื่องหมาย**
- เขตคุ้มครอง
 - == ทางเดิน
 - ☉ น้ำ
 - ☉ พรุ



LIRT



บ้านผู้ไปะ
หมัก

สวนบางเลขสน

พุ่มไม้

เครื่องหมาย

- เขตคุ้มครอง
- ==== ทางเดิน
- พว
- ◎ พว

ร.พอม ควบคุม. ผู้จำลอง
 ก.ป.อ. ๕๑
 กรมอุทยานแห่งชาติ
 ก.ส.อ. ๕๑
 ผู้ตรวจ



Legislative Institutional Repository of Thailand