

พระราชกฤษฎีกา

กำหนดเขตที่ดิน ในท้องที่ตำบลพะตง อำเภอหาดใหญ่ ตำบลน้ำขาว
อำเภอจะนะ และตำบลเขามิเกียรติ อำเภอสะเดา จังหวัดสงขลา
ให้เป็นเขตปฏิรูปที่ดิน

พ.ศ. ๒๕๕๑

ภูมิพลอดุลยเดช ป.ร.

ให้ไว้ ณ วันที่ ๓๐ มีนาคม พ.ศ. ๒๕๕๑

เป็นปีที่ ๕๓ ในรัชกาลปัจจุบัน

พระบาทสมเด็จพระปรมินทรมหาภูมิพลอดุลยเดช มีพระบรมราชโองการโปรดเกล้าฯ ให้
ประกาศว่า

โดยที่เป็นการสมควรกำหนดเขตที่ดิน ในท้องที่ตำบลพะตง อำเภอหาดใหญ่ ตำบลน้ำขาว
อำเภอจะนะ และตำบลเขามิเกียรติ อำเภอสะเดา จังหวัดสงขลา ให้เป็นเขตปฏิรูปที่ดิน

อาศัยอำนาจตามความในมาตรา ๒๒๑ ของรัฐธรรมนูญแห่งราชอาณาจักรไทย และมาตรา ๒๕
วรรคหนึ่ง แห่งพระราชบัญญัติการปฏิรูปที่ดินเพื่อเกษตรกรรม พ.ศ. ๒๕๑๘ จึงทรงพระกรุณาโปรดเกล้าฯ
ให้ตราพระราชกฤษฎีกาขึ้นไว้ ดังต่อไปนี้

มาตรา ๑ พระราชกฤษฎีกานี้เรียกว่า “พระราชกฤษฎีกากำหนดเขตที่ดิน ในท้องที่ตำบล
พะตง อำเภอหาดใหญ่ ตำบลน้ำขาว อำเภอจะนะ และตำบลเขามิเกียรติ อำเภอสะเดา จังหวัดสงขลา
ให้เป็นเขตปฏิรูปที่ดิน พ.ศ. ๒๕๕๑”

มาตรา ๒ พระราชกฤษฎีกานี้ให้ใช้บังคับตั้งแต่วันถัดจากวันประกาศในราชกิจจานุเบกษา
เป็นต้นไป



LIRT

มาตรา ๓ ให้ที่ดินในท้องที่ตำบลพะตง อำเภอหาดใหญ่ ตำบลน้ำขาว อำเภอจะนะ และตำบลเขามี่เกียรติ อำเภอสะเดา จังหวัดสงขลา ภายในแนวเขตตามแผนที่ท้ายพระราชกฤษฎีกานี้ เป็นเขตปฏิรูปที่ดิน

มาตรา ๔ ให้รัฐมนตรีว่าการกระทรวงการคลัง รัฐมนตรีว่าการกระทรวงเกษตรและสหกรณ์ และรัฐมนตรีว่าการกระทรวงมหาดไทยรักษาการตามพระราชกฤษฎีกานี้

ผู้รับสนองพระบรมราชโองการ

ชวน หลีกภัย

นายกรัฐมนตรี



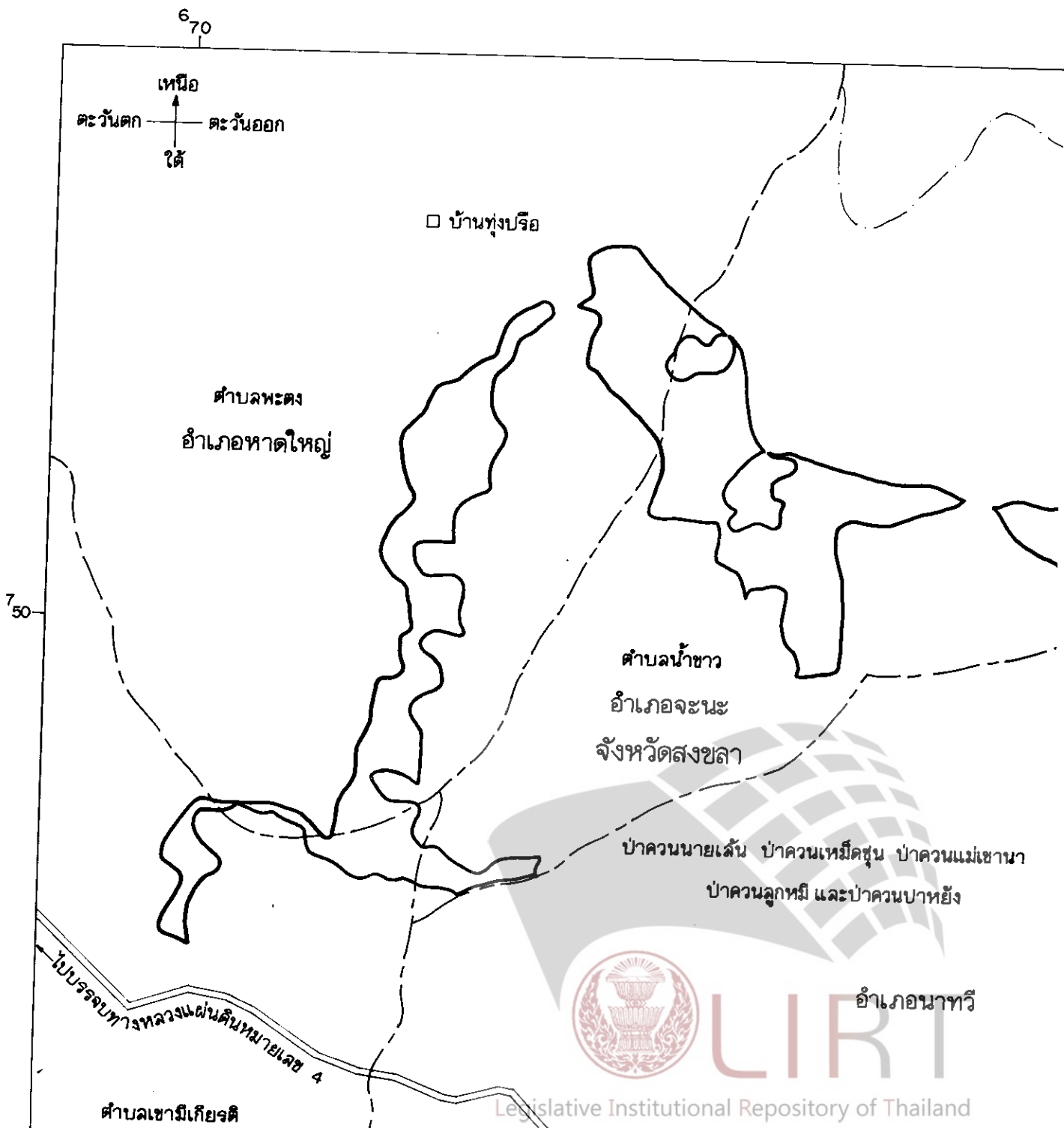
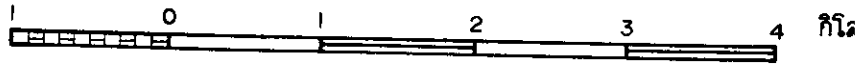
แผนที่ท้ายพระราชกฤษฎีกา

กำหนดเขตที่ดิน ในท้องที่ตำบลพะตง อำเภอหาดใหญ่ ตำบลน้ำขาว อำเภอจะนะ และตำบลเขามิเกียรติ อ

ให้เป็นเขตปฏิรูปที่ดิน

พ.ศ. 2541

มาตราส่วน 1 : 50,000



LIRI

Legislative Institutional Repository of Thailand

แผนที่ท้ายพระราชกฤษฎีกา

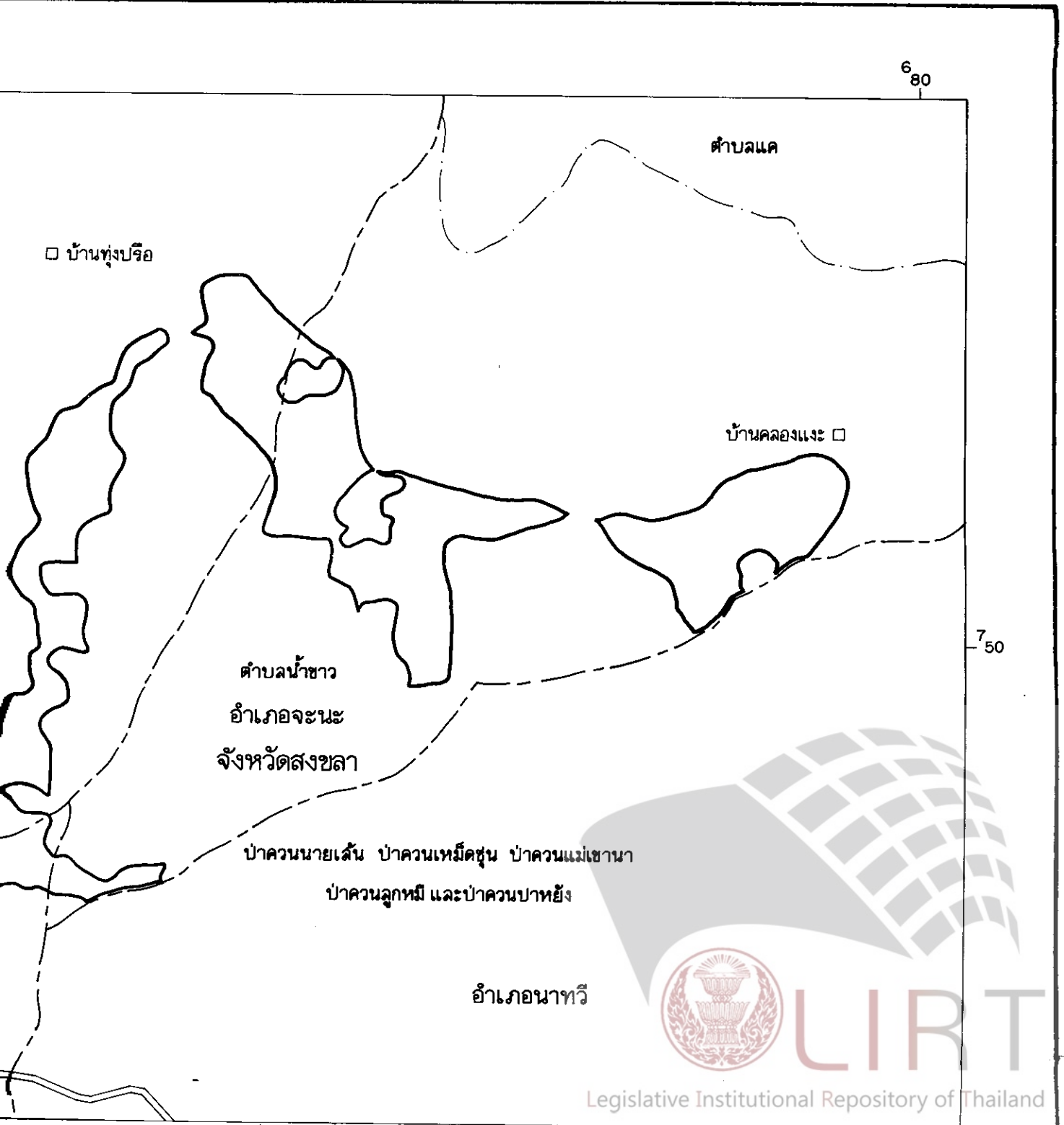
ง อำเภอนาหว้า ตำบลน้ำขาว อำเภอจະนะ และตำบลเขามิเกียรติ อำเภอสะเดา จังหวัดสงขลา

ให้เป็นเขตปฏิรูปที่ดิน

พ.ศ. 2541

มาตราส่วน 1 : 50,000

0 1 2 3 4 กิโลเมตร



7
45

ตำบลเขามิเกียรติ

อำเภอสะเดา

ทางหลวงแผ่นดินหมายเลข 42

6
70

เครื่องหมาย

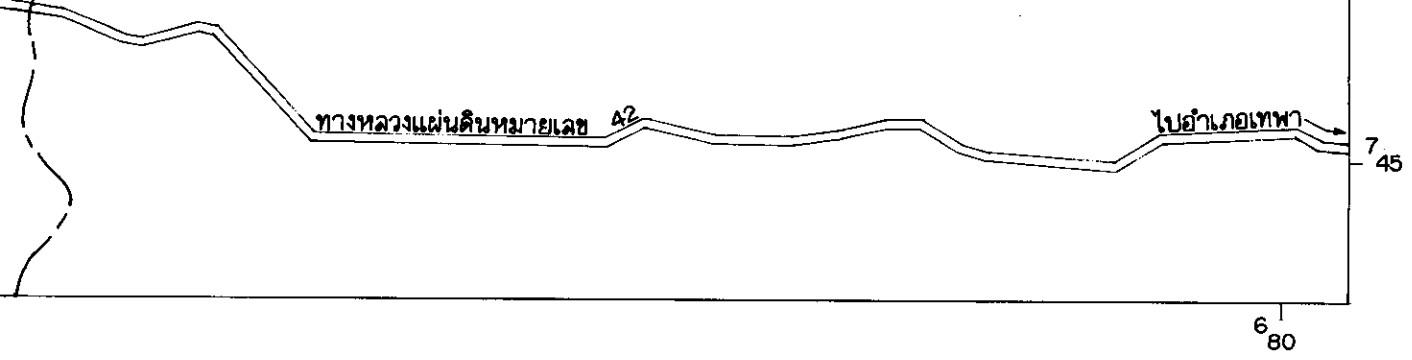
- แนวเขตบ.รูปที่ดิน
- เขตอำเภอ
- เขตตำบล
- ===== ทางหลวง
- หมู่บ้าน

เลข

กรม
สบ
สบ
กษ
กษ
กษ



Legislative Institutional Repository of Thailand



(นายกิตติ นูตาลัย)

ผู้อำนวยการกองจัดการปฏิรูปที่ดิน

(นายปลอดประฉิม สุริสวัสดิ์)

เลขที่การดำเนินงานการปฏิรูปที่ดินเพื่อเกษตรกรรม



Legislative Institutional Repository of Thailand

หมายเหตุ :- เหตุผลในการประกาศใช้พระราชกฤษฎีกานี้ คือ เนื่องจากในท้องที่ตำบลพะตง อำเภอหาดใหญ่ ตำบลน้ำขาว อำเภอจะนะ และตำบลเขามิเกียรติ อำเภอสะเดา จังหวัดสงขลา มีเกษตรกรผู้ไม่มีที่ดินประกอบเกษตรกรรมเป็นของตนเอง หรือมีที่ดินเล็กน้อยไม่เพียงพอแก่การครองชีพ หรือต้องเช่าที่ดินของผู้อื่นประกอบเกษตรกรรมอยู่เป็นจำนวนมาก สมควรกำหนดเขตที่ดินในท้องที่ดังกล่าวให้เป็นเขตปฏิรูปที่ดิน จึงจำเป็นต้องตราพระราชกฤษฎีกานี้