

พระราชกฤษฎีกา

กำหนดเขตที่ดินในบริเวณที่ที่จะเวนคืน

ในท้องที่ตำบลท่าเสม็ด ตำบลเกรียง ตำบลนางหลง ตำบลเกาะขันธุ์

ตำบลขอนหาด อำเภอชะอวด จังหวัดนครศรีธรรมราช

และตำบลแหลมโดนด อำเภอควนขนุน จังหวัดพัทลุง

พ.ศ. ๒๕๕๖

ภูมิพลอดุลยเดช ป.ร.

ให้ไว้ ณ วันที่ ๑๖ สิงหาคม พ.ศ. ๒๕๕๖

เป็นปีที่ ๕๘ ในรัชกาลปัจจุบัน

พระบาทสมเด็จพระปรมินทรมหาภูมิพลอดุลยเดช มีพระบรมราชโองการโปรดเกล้าฯ ให้
ประกาศว่า

โดยที่เป็นการสมควรกำหนดเขตที่ดินในบริเวณที่ที่จะเวนคืนในท้องที่ตำบลท่าเสม็ด ตำบลเกรียง
ตำบลนางหลง ตำบลเกาะขันธุ์ ตำบลขอนหาด อำเภอชะอวด จังหวัดนครศรีธรรมราช และตำบล
แหลมโดนด อำเภอควนขนุน จังหวัดพัทลุง เพื่อก่อสร้างระบบคลองส่งน้ำและคลองระบายน้ำ ตามโครงการ
ฝายไม้เสียบส่วนขยาย ซึ่งเป็นส่วนหนึ่งของโครงการพัฒนาพื้นที่ลุ่มน้ำปากพนังอันเนื่องมาจากพระราชดำริ

อาศัยอำนาจตามความในมาตรา ๒๒๑ ของรัฐธรรมนูญแห่งราชอาณาจักรไทย และมาตรา ๑๑
วรรคหนึ่ง แห่งพระราชบัญญัติการชลประทานหลวง พุทธศักราช ๒๔๘๕ ซึ่งแก้ไขเพิ่มเติมโดย
พระราชบัญญัติการชลประทานหลวง (ฉบับที่ ๕) พ.ศ. ๒๕๓๐ อันเป็นพระราชบัญญัติที่มีบทบัญญัติ
บางประการเกี่ยวกับการจำกัดสิทธิและเสรีภาพของบุคคล ซึ่งมาตรา ๒๕ ประกอบกับมาตรา ๓๑
มาตรา ๓๕ มาตรา ๓๖ มาตรา ๔๘ มาตรา ๔๙ และมาตรา ๕๐ ของรัฐธรรมนูญแห่งราชอาณาจักรไทย

บัญญัติให้กระทำได้โดยอาศัยอำนาจตามบทบัญญัติแห่งกฎหมาย ประกอบกับมาตรา ๕ วรรคสาม และมาตรา ๖ แห่งพระราชบัญญัติว่าด้วยการเวนคืนอสังหาริมทรัพย์ พ.ศ. ๒๕๓๐ อันเป็นพระราชบัญญัติที่มีบทบัญญัติบางประการเกี่ยวกับการจำกัดสิทธิและเสรีภาพของบุคคล ซึ่งมาตรา ๒๕ ประกอบกับมาตรา ๓๕ มาตรา ๔๘ และมาตรา ๔๙ ของรัฐธรรมนูญแห่งราชอาณาจักรไทย บัญญัติให้กระทำได้โดยอาศัยอำนาจตามบทบัญญัติแห่งกฎหมาย จึงทรงพระกรุณาโปรดเกล้าฯ ให้ตราพระราชกฤษฎีกาขึ้นไว้ ดังต่อไปนี้

มาตรา ๑ พระราชกฤษฎีกานี้เรียกว่า “พระราชกฤษฎีกากำหนดเขตที่ดินในบริเวณที่จะเวนคืน ในท้องที่ตำบลท่าเสม็ด ตำบลเคิ่ง ตำบลนางหลง ตำบลเกาะขันธุ์ ตำบลขอนหาด อำเภอชะอวด จังหวัดนครศรีธรรมราช และตำบลแหลมไหนด อำเภอกวนขนุน จังหวัดพัทลุง พ.ศ. ๒๕๕๖”

มาตรา ๒ พระราชกฤษฎีกานี้ให้ใช้บังคับตั้งแต่วันถัดจากวันประกาศในราชกิจจานุเบกษา เป็นต้นไป

มาตรา ๓ พระราชกฤษฎีกานี้ให้ใช้บังคับได้มีกำหนดสี่ปี

มาตรา ๔ ให้อธิบดีกรมชลประทานเป็นเจ้าหน้าที่เวนคืนตามพระราชกฤษฎีกานี้


มาตรา ๕ เขตที่ดินในบริเวณที่จะเวนคืนตามพระราชกฤษฎีกานี้ อยู่ในท้องที่ตำบลท่าเสม็ด ตำบลเคิ่ง ตำบลนางหลง ตำบลเกาะขันธุ์ ตำบลขอนหาด อำเภอชะอวด จังหวัดนครศรีธรรมราช และตำบลแหลมไหนด อำเภอกวนขนุน จังหวัดพัทลุง ภายในแนวเขตตามแผนที่ท้ายพระราชกฤษฎีกานี้

มาตรา ๖ ให้รัฐมนตรีว่าการกระทรวงเกษตรและสหกรณ์รักษาการตามพระราชกฤษฎีกานี้

ผู้รับสนองพระบรมราชโองการ


พันตำรวจโท ทักษิณ ชินวัตร


นายกรัฐมนตรี



เครื่องหมาย

- แนวเขตที่ดินในบริเวณที่ที่จะเวนคืน
- - - - - เขตจังหวัด
- · - · - เขตตำบล
- ==== ทางหลวง ถนน ซอย
- + + + + + ทางรถไฟ
- ~~~~ แม่น้ำ คลอง ห้วย
- ◎ ที่ว่าการอำเภอ
- ⌂ วัด ศาลบสถาน


 (นายพลประโยชน์ ชัยเกียรติ)
 ผู้อำนวยการกองกฎหมายและที่ดิน


 (นายลามารต โชคคณาพิทักษ์)
 อธิบดีกรมชลประทาน

หมายเหตุ :- เหตุผลในการประกาศใช้พระราชกฤษฎีกาฉบับนี้ คือ เนื่องจากมีความจำเป็นต้องก่อสร้างระบบคลองส่งน้ำและคลองระบายน้ำ ตามโครงการฝายไม้เสียบส่วนขยาย ซึ่งเป็นส่วนหนึ่งของโครงการพัฒนาพื้นที่ลุ่มน้ำปากพนัง อันเนื่องมาจากพระราชดำริ ในท้องที่ตำบลท่าเสม็ด ตำบลเกรียง ตำบลนางหลง ตำบลเกาะจันทร์ ตำบลชอนหาด อำเภอชะอวด จังหวัดนครศรีธรรมราช และตำบลแหลมโดนด อำเภอควนขนุน จังหวัดพัทลุง เพื่อประโยชน์ในการส่งน้ำและระบายน้ำให้กับพื้นที่เกษตรกรรม และเพื่อการอุปโภค บริโภค รวมทั้งช่วยบรรเทาอุทกภัย ในการนี้สมควรกำหนดเขตที่ดินในบริเวณที่จะเวนคืนในท้องที่ดังกล่าว เพื่อให้เจ้าหน้าที่หรือผู้ซึ่งได้รับมอบหมายจากเจ้าหน้าที่มีสิทธิเข้าไปทำการสำรวจและเพื่อทราบข้อเท็จจริงเกี่ยวกับอสังหาริมทรัพย์ที่จะต้องเวนคืนที่แน่นอน จึงจำเป็นต้องตราพระราชกฤษฎีกานี้