



# รายงาน

เล่ม ๓ (ภาคผนวก)

คณะกรรมการนโยบายและติดตามผลงาน

งบประมาณรายจ่ายประจำปี

สภาผู้แทนราษฎร

เรื่อง

ผลการศึกษากรณีการจ่ายเงินค่าชดเชยตามโครงการพัฒนา

ลุ่มน้ำป่าสักอันเนื่องมาจากพระราชดำริ

โครงการพัฒนาอาชีพราษฎรในพื้นที่ชุมชนอพยพ  
โครงการพัฒนาอู่มน้ำป่าสัก

ดำเนินการโดย

สำนักงานประมงจังหวัดลพบุรี

**โครงการฝึกอบรมการเลี้ยงปลาและกบ  
ราษฎรที่ได้รับผลกระทบจากโครงการพัฒนาอุโมงค์น้ำป่าสัก  
อันเนื่องมาจากพระราชดำริ ปี 2541**

.....

- ผู้รับผิดชอบโครงการ**      สำนักงานประมงจังหวัดชลบุรี
- ผู้สนับสนุนโครงการ**      สถานีประมงน้ำจืดจังหวัดชลบุรี
- หลักการและเหตุผล**      ราษฎรประมาณ 2,400 ครัวเรือน ได้รับผลกระทบจากการสร้างเขื่อนป่าสัก หลาย ครัวเรือนได้เปลี่ยนวิถีชีวิตไปจากเดิมการประมงจึงเป็นทางเลือกหนึ่งที่ได้รับผลกระทบสามารถหาทางเลือก ประกอบอาชีพต่อไปได้
- วัตถุประสงค์**              เพื่อให้ราษฎรมีความรู้เกี่ยวกับการประมง เช่น การเลี้ยงปลาทั่วไป การเลี้ยงกบ การ เลี้ยงปลาสวยงาม เป็นแนวทางเลือกอาชีพการประมง
- ระยะเวลาดำเนินการ**      ตั้งแต่กรกฎาคม ถึง เดือนกันยายน 2541
- สถานที่ดำเนินการ**        - หมู่ที่ 1 ตำบลชัยบาดาล อำเภอชัยบาดาล จำนวน 50 คน  
                                   - หมู่ที่ 3 ตำบลมะกอกหวาน อำเภอชัยบาดาล จำนวน 50 คน  
                                   - หมู่ที่ 4 ตำบลแก่งผักกูด อำเภอท่าหลวง จำนวน 50 คน  
                                   - หมู่ที่ 6 ตำบลหนองบัว อำเภอพัฒนานิคม จำนวน 50 คน  
                                   - หมู่ที่ 6 ตำบลมะนาวหวาน อำเภอพัฒนานิคม จำนวน 50 คน

**วิธีดำเนินการ**

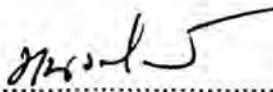
1. อบรมราษฎรในพื้นที่ จำนวน 5 รุ่น ๆ ละ 50 คน รวม 250 คน
2. อบรมหลักสูตรทางเลือกและเพาะเลี้ยงสัตว์น้ำเบื้องต้น
  - 2.1 การเลี้ยงปลาเบื้องต้น 2 ชั่วโมง
  - 2.2 การเลี้ยงปลาสวยงาม 2 ชั่วโมง
  - 2.3 การเลี้ยงกบ 2 ชั่วโมง
  - 2.4 การเลี้ยงปลาคุกกี้ 2 ชั่วโมง
3. ทักษะศึกษาดูงาน 1 วัน
  - ปลาสวยงาม, กบ, ปลาคุกกี้

งบประมาณ	กรมประมง (โครงการพัฒนาอุโมงค์น้ำป่าสักอันเนื่องมาจากพระ ราชดำริ)	
	ค่าใช้สอยและค่าวัสดุ รุ่นละ 12,124 บาท รวม 5 รุ่น	เป็นเงิน 60,620 บาท
	1. ค่าอาหารและเครื่องดื่ม 75 บาท/คน จำนวน 50 คน	เป็นเงิน 7,500 บาท
	2. ค่าใช้สอยรถหัวรถเข็นน้ำดี 2 คัน 3 7.500 บาท รวม 3 คัน ๆ ละ 2 คัน	
	รวม 75,620 บาท	เป็นเงิน 75,620 บาท


3. ค่าที่พักเจ้าหน้าที่ จำนวน 3 คน 1 วัน ๆ ละ 100 บาท เป็นเงิน	300 บาท
4. ค่าน้ำมันเชื้อเพลิง	เป็นเงิน 500 บาท
5. ค่าวัสดุ ค่าวัสดุสำนักงาน ฯ	เป็นเงิน 500 บาท
6. ค่าน้ำมันเชื้อเพลิงสำหรับคูกาน	เป็นเงิน 3,000 บาท
รวมทั้งสิ้นเป็นเงินทั้งสิ้น	12,124 บาท

**ผลที่คาดว่าจะได้รับ**

1. ราษฎรที่ได้รับผลกระทบจากโครงการกุ่มน้ำป่าสัก ได้อพยพมาตั้งถิ่นฐานใหม่ จะมีทางเลือกอาชีพ การเลี้ยงปลาชวงาม การเลี้ยงกบ การเลี้ยงปลาดุก ไร่รับประทานในครัวเรือน
2. มีงานทำและมีรายได้เพิ่ม ปีละ 5,000 - 10,000 บาท
3. มีคุณภาพชีวิตที่ดีขึ้น

(ลงชื่อ)..... ..... ผู้แทนโครงการ  
(นายทนง อิทวิทยาวาทย์)

ตำแหน่ง หัวหน้าฝ่ายอนุรักษ์ทรัพยากรประมง

(ลงชื่อ)..... ..... ผู้อนุมัติโครงการ  
(นายบุญชู ทมเจริญ)  
รองผู้ว่าราชการจังหวัด รักษาราชการแทน  
ตำแหน่ง.....  
ผู้ว่าราชการจังหวัดลพบุรี

## โครงการเลี้ยงปลาในบ่อกลางบ้าน

เขตลุ่มน้ำป่าสัก ปี 2541

ผู้รับผิดชอบโครงการ สำนักงานประมงจังหวัดลพบุรี

ผู้สนับสนุนโครงการ สถานีประมงน้ำจืดจังหวัดลพบุรี

หลักการและเหตุผล ราษฎรที่ได้รับผลกระทบจากการสร้างเขื่อนป่าสัก จำนวน 7,700 ครัวเรือน ได้เปลี่ยนวิถีชีวิตไปจากเดิมหลายครัวเรือน ไม่มีที่ดินทำกินส่วนใหญ่มีอาชีพรับจ้างในภาคเกษตรกรรม การเลี้ยงปลาในบ่อกลางบ้านจึงเป็นทางเลือกหนึ่งให้ราษฎรที่ได้รับผลกระทบ ได้ใช้ที่ดินบริเวณบ้าน หลังบ้าน ข้างบ้าน และกลางบ้าน ตั้งบ่อปูนเลี้ยงปลาในพื้นที่ว่างไว้บริโภครายได้ในครัวเรือน และจำหน่ายเมื่อเหลือจากบริโภค

วัตถุประสงค์ เพื่อให้ราษฎรที่ได้รับผลกระทบจากโครงการลุ่มน้ำป่าสักที่ได้รับเงินชดเชยไม่มากนักได้มีโอกาสได้เลี้ยงปลาไว้บริโภคภายในครัวเรือน เพิ่มโปรตีนจากสัตว์น้ำให้มากขึ้น

### สถานที่ดำเนินการ

- |                             |               |
|-----------------------------|---------------|
| 1. ชุมชนอพยพ อำเภอพัฒนานิคม | จำนวน 100 ราย |
| 2. ชุมชนอพยพ อำเภอกำแพง     | จำนวน 50 ราย  |
| 3. ชุมชนอพยพ อำเภอชัยบาดาล  | จำนวน 150 ราย |

งบประมาณ จากกรมประมง (โครงการพัฒนาลุ่มน้ำป่าสักอันเนื่องมาจากพระราชดำริ)

จำนวน 338,120.- บาท

#### 1. ค่าใช้สอย จำนวน 6,620.- บาท

สำหรับเจ้าหน้าที่ จำนวน 4 คน ๆ ละ 10 วัน	เป็นเงิน	1,620.- บาท
ค่าน้ำมันเชื้อเพลิง	เป็นเงิน	5,000.- บาท


#### 2. ค่าวัสดุ จำนวนเงิน 331,550.- บาท

2.1 อ่างกลบขนาด 1.00 เมตร จำนวน 600 อ่าง	เป็นเงิน	180,000.- บาท
2.2 หนักรูโกลดขนาดไม่ต่ำกว่า 4" - 5" จำนวน 30,000 ตัว	เป็นเงิน	30,000.- บาท
2.3 อาหารปลา อาหารราโกลดขนาดเล็ก (9910) รายละเอียด 400 บาท	เป็นเงิน	1,20,000.- บาท
2.4 อุปกรณ์	เป็นเงิน	1,500.- บาท

ระยะเวลาดำเนินการ ระหว่างเดือนกรกฎาคม 2541 ถึง 30 กันยายน 2541

ผลที่คาดว่าจะได้รับ

1. ราษฎรที่ได้รับผลกระทบจากโครงการลุ่มน้ำป่าสักที่ได้อพยพมาตั้งถิ่นฐานใหม่ จำนวน 300 ครัวเรือน มีปลาคุกกี้บริโภคภายในเรือนละ 50 กิโลกรัมต่อปี
2. มีงานทำ มีรายได้เพิ่ม มูลค่า 2,000.-บาท / ปี / ราย
3. สุขภาพอนามัย จิตใจดีขึ้น

(ลงชื่อ).....  ..... ผู้เสนอโครงการ  
( นายทอง อิทวิทยาวาทย์ )

ตำแหน่ง หัวหน้าฝ่ายอนุรักษ์ทรัพยากรประมง

(ลงชื่อ).....  ..... ผู้อนุมัติโครงการ  
( นายบุญชู ห่มเจริญ )

รองหัวหน้าราชการจังหวัด ร้อยราชมการแทน  
ผู้ราชการจังหวัดอุดร

## โครงการเลี้ยงปลาในกระชัง

---

**ผู้รับผิดชอบโครงการ** สำนักงานประมงจังหวัดลพบุรี

**ผู้สนับสนุนโครงการ** สถานีประมงน้ำจืดจังหวัดลพบุรี

**หลักการและเหตุผล** ราษฎรประมาณ 7,700 ครัวเรือน ได้รับผลกระทบจากการสร้างเขื่อนป่าสัก และหลายครัวเรือนได้เปลี่ยนวิถีชีวิตไปจากเดิม แนวทางพัฒนาอาชีพส่วนหนึ่งในเขื่อนป่าสัก นอกจากทำการประมงจากสัตว์น้ำธรรมชาติแล้ว การเพาะเลี้ยงปลาในกระชังก็เป็นอาชีพอย่างหนึ่งที่จะสามารถช่วยให้ราษฎรที่ได้รับผลกระทบมีโอกาสสร้างงานเอง และเป็นอาชีพที่ยั่งยืนต่อไปได้

**วัตถุประสงค์** เพื่อสร้างอาชีพให้ราษฎรผู้ได้รับผลกระทบได้มีอาชีพที่ยั่งยืน และเพิ่มทรัพยากรประมงในประเทศให้มากขึ้น

**ระยะเวลาดำเนินการ** ตั้งแต่ 1 ตุลาคม 2541 ถึง 30 กันยายน 2542

**สถานที่ดำเนินการ** จำนวน 3 อำเภอ 27 กลุ่ม กลุ่มละ 40,500 บาท

1. อำเภอชัยบาดาล 250 ราช 10 กลุ่ม
2. อำเภอพัฒนานิคม 167 ราช 11 กลุ่ม
3. อำเภอท่าหลวง 186 ราช 6 กลุ่ม

**งบประมาณ** จำนวน 1,093,500.-บาท

1. ค่าอบรมเกษตรกรผู้เลี้ยงปลาในกระชัง จำนวน 27 กลุ่ม ๆ ละ 2,000.-บาท
2. ค่าวัสดุ จำนวนเงิน 1,039,500.-บาท

2.1 ค่ากระชัง รวม 27 กระชัง เป็นเงิน 351,000.-บาท

- ท่อประปาเหล็ก ขนาด 1.5 นิ้ว จำนวน 8 เส้น ๆ ละ 500.-บาท เป็นเงิน 4,000.-บาท
- ดั้งไฟเบอร์กลาส ขนาด 200 ลิตร 8 ถึง ๆ ละ 500.-บาท เป็นเงิน 4,000.-บาท
- แก๊สอวนห้องละ 4 ชม.(เบอร์12) 18 ถ.ถ. ๆ ละ 200.-บาท เป็นเงิน 3,600.-บาท
- อุปกรณ์อื่น ๆ เป็นเงิน 1,000.-บาท

รวม 4 กระชัง เป็นเงิน 13,000.-บาท

2.3 ค่าวัสดุ

2.3 ค่าพันธุ์ปลาแรด รวม 27 กระชัง เป็นเงิน 202,500.-บาท

- จำนวน 1,500 ตัว/กระชัง ตัวละ 5 บาท เป็นเงิน 7,500.-บาท

2.4 ค่าอาหารปลา รวม 27 กระชัง เป็นเงิน 486,000.-บาท


- จำนวน 1,000 ก.ก./กระชัง กิโลกรัมละ 18 บาท เป็นเงิน 18,000.-บาท

ผลที่คาดว่าจะได้รับ

1. ราษฎรที่ได้รับผลกระทบจากโครงการพัฒนากลุ่มน้ำป่าสักได้อพยพมาตั้งถิ่นฐานใหม่ จะมีอาชีพการเลี้ยงปลาในกระชังเป็นอาชีพหนึ่ง นอกจากการหาจับปลาโดยตรง
2. มีงานทำและมีรายได้เพิ่ม ปีละ 20,000 - 30,000 บาท
3. มีคุณภาพชีวิตที่ดีขึ้น
4. เพิ่มอาหารโปรตีนไม่น้อยกว่า 27 ตัน ต่อปี มูลค่า 1,350,000.-บาท
5. ราษฎรผู้รักนุรักษ์ทรัพยากรประมง และสัตว์น้ำจะอยู่คู่มืองไทยตลอดไป

(ลงชื่อ)..... กน. ๗๕..... ผู้เสนอโครงการ  
(นายทนง อิศววิทยาวัช)

ตำแหน่ง หัวหน้าฝ่ายอนุรักษ์ทรัพยากรประมง

(ลงชื่อ)..... ..... ผู้อนุมัติโครงการ  
(นายบุญชู ห่มเจริญ).....

รองผู้ว่าราชการจังหวัด รัษฎาราชการแทน  
ผู้ว่าราชการจังหวัดลพบุรี

## โครงการเลี้ยงปลาในบ่อกลางบ้าน

-----

- ผู้รับผิดชอบโครงการ** สำนักงานประมงจังหวัดลพบุรี
- ผู้สนับสนุนโครงการ** สถานีประมงน้ำจืดจังหวัดลพบุรี
- หลักการและเหตุผล** โครงการพัฒนาคู่น้ำป่าสัก อันเนื่องมาจากพระราชดำริทำให้ราษฎร จำนวน 4,200 ครัวเรือน ไม่มีพื้นที่ดินทำกิน และเปลี่ยนแปลงวิถีชีวิตโดยสิ้นเชิง ราษฎรเหล่านี้ได้เสียสละอย่างใหญ่หลวงเพื่อโครงการเขื่อนป่าสัก เพื่อสนองพระราชดำริของพระบาทสมเด็จพระเจ้าอยู่หัว "อย่าให้ราษฎรเดือดร้อน"
- วัตถุประสงค์** ให้ราษฎรที่ไม่มีที่ดินทำกินได้มีอ่างขนาด 1 ตารางเมตร 3 อ่าง ตั้งไว้กลางบ้าน (ส่วนหนึ่งสร้างโดยของบ้านที่อยู่อาศัย) ได้มีการเพาะเลี้ยงปลาลูกไว้กินในครัวเรือนปีละ 60 กิโลกรัม ทดแทนความขาดแคลนอาหารโปรตีนจากสัตว์น้ำ "พอมีพอกิน"
- ระยะเวลาดำเนินการ** ตั้งแต่ 1 ตุลาคม 2541 ถึง 30 กันยายน 2542
- สถานที่ดำเนินการ** จำนวน 1 อำเภอ 77 ครอบคลุม
1. อำเภอชัยบาดาล จำนวน 13 กลุ่ม 77 ครอบคลุม

### วิธีดำเนินการ


1. จัดวัสดุครอบครัวละ 3 ชุด
  - อ่างกลมเส้นผ่าศูนย์กลางขนาด 1 เมตร 3 อ่าง
  - พันธุ์ปลาลูก ขนาด 3" จำนวน 100 ตัว/อ่าง จำนวน 300 ตัว
  - อาหารปลาลูก 10 ก.ก./อ่าง จำนวน 30 ก.ก.
2. ติดตามผล ให้ความรู้สม่ำเสมอ และใช้ประโยชน์
3. จัดเตรียมเกษตรกรก้าวหน้าสำหรับเพาะพันธุ์ปลาลูกต่อเนื่องตลอดไป

### งบประมาณ จำนวนเงิน 164,600.-บาท


1. ค่าตอบแทน ค่าใช้สอย ค่าวัสดุสำนักงาน ในการอบรม 13 กลุ่ม เป็นเงิน 26,000.-บาท
  2. ค่าวัสดุ โครงการ ฯ จำนวน 138,600.-บาท
    - 2.1 ค่าอ่างกลมเส้นผ่าศูนย์กลาง ขนาด 1 เมตร ครัวเรือนละ 3 อ่าง  
จำนวน 77 ครัวเรือน จำนวน 231 อ่าง ๆ ละ 300 บาท เป็นเงิน 69,300.-บาท
    - 2.2 พันธุ์ปลาลูก ขนาด 3" จำนวน 23,100 ตัว ๆ ละ 1 บาท เป็นเงิน 23,100.-บาท
    - 2.3 อาหารปลาลูก 2,310 ก.ก. ๆ ละ 20 บาท เป็นเงิน 46,200.-บาท
- รวม เป็นเงิน 138,600.-บาท

ผลที่คาดว่าจะได้รับ

1. ราษฎรที่ได้ผลกระทบจากโครงการพัฒนาลุ่มน้ำป่าสักได้อพยพมาตั้งถิ่นฐานใหม่และไม่มีที่เก็บกัก  
ได้มีธนาคารอาหาร โปรตีนจากสัตว์น้ำไว้รับประทานภายในครัวเรือน 60 กิโลกรัมต่อปี มูลค่า  
1,800.-บาท
2. มูลค่ารวม 138,600.-บาท
3. มีความรู้การเพาะเลี้ยงสัตว์น้ำเบื้องต้น เป็นแนวทางพัฒนาเป็นอาชีพการประมงต่อไป
4. พัฒนาคุณภาพชีวิต จิตใจ และสุขภาพอนามัยดีขึ้น จากการที่มีสัตว์น้ำเป็นธนาคารอาหารกลาง

(ลงชื่อ).......... ผู้เสนอโครงการ  
( นายทอง อิศรวิทยาวัฒน์ )

ตำแหน่ง หัวหน้าฝ่ายอนุรักษ์ทรัพยากรประมง

(ลงชื่อ).......... ผู้อนุมัติโครงการ  
...(นายบุญชู ร่มเจริญ)....

ปลัดผู้ว่าราชการจังหวัด...รักษาราชการแทน  
ผู้ว่าราชการจังหวัดลพบุรี

**โครงการพัฒนาอาชีพราษฎรในพื้นที่ชุมชนอพยพ  
โครงการพัฒนาลุ่มน้ำป่าสัก**

ดำเนินการโดย

**สำนักงานปลุสสัตว์จังหวัดลพบุรี**

## โครงการส่งเสริมการเลี้ยงสัตว์ปีกในพื้นที่เฉพาะ

### หน่วยงานที่รับผิดชอบ

สำนักงานปศุสัตว์จังหวัดลพบุรี

1. **หลักการและเหตุผล** เนื่องจากเกษตรกรที่ได้รับผลกระทบจากโครงการสร้างเขื่อนป่าสักและได้อพยพย้ายมาตั้งถิ่นฐานใหม่ของอำเภอชัยบาดาล อำเภอท่าหลวง และเภอพัฒนานิคม ซึ่งเกษตรกรเหล่านี้ส่วนมากยังไม่มีอาชีพของตนเองที่แน่นอนทำให้ขาดรายได้ที่จะนำมาใช้จ่ายในครอบครัว ซึ่งรัฐบาลได้มีนโยบายที่จะให้ความช่วยเหลือแก่เกษตรกรในการประกอบอาชีพเกษตรกรรมเพื่อเป็นอาชีพเสริม โดยการสนับสนุนปัจจัยการผลิตเพื่อเกษตรกรจะได้มีรายได้เพิ่มขึ้น จึงเล็งเห็นว่าการส่งเสริมอาชีพด้านการเลี้ยงปศุสัตว์โดยใช้พื้นที่น้อยและไม่ต้องลงทุนในการสร้างโรงเรือนและเสียค่าอาหารมากนัก เช่น การเลี้ยงไก่พื้นเมืองและเป็ดเทศ สามารถที่จะช่วยให้เกษตรกรมีรายได้จากการจำหน่ายไก่พื้นเมือง เป็ดเทศ ตลอดจนเป็นอาหารโปรตีนที่บริโภคได้ ซึ่งจะเป็นการลดค่าใช้จ่ายและเพิ่มรายได้ให้แก่เกษตรกรอีกทางหนึ่ง

### 2. วัตถุประสงค์

เพื่อให้เกษตรกรในพื้นที่ลุ่มน้ำป่าสัก เลี้ยงสัตว์ปีก เลี้ยงสัตว์ปีกเป็นอาชีพเสริม เพิ่มรายได้และเป็นอาหารเสริมโปรตีนในครัวเรือน

### 3. เป้าหมาย

ส่งเสริมอาชีพการเลี้ยงสัตว์ปีกแก่เกษตรกร โดยเน้นเกษตรกรซึ่งอยู่ในพื้นที่ลุ่มน้ำป่าสัก จังหวัดลพบุรี ปี 2541 จำนวน 980 ราย และปี 2542 จำนวน 400 ราย

### 4. ลักษณะ/วิธีดำเนินการ

- ส่งเสริมอาชีพในลักษณะกลุ่ม โดยรวมกลุ่มเกษตรกรกลุ่มละ 10 ราย เพื่อสะดวกในการดูแลติดตามให้คำแนะนำของเจ้าหน้าที่ ตลอดจนการรวมกันซื้อ รวมกันขายวัตถุดิบ การผลิตและผลผลิตจำหน่าย
- การอบรมเกษตรกรสมาชิกก่อนรับมอบพันธุ์สัตว์ เกษตรกรได้รับการอบรมและดูงานจากฟาร์มสาธิต หรือในศูนย์/สถานีบำรุงพันธุ์สัตว์ใกล้เคียง โดยสำนักงานปศุสัตว์จังหวัดร่วมกับสำนักงานปศุสัตว์อำเภอเป็นผู้รับผิดชอบดำเนินการอบรม
- การสร้างหรือปรับปรุงคอกหรือโรงเรือนโดยเกษตรกรเองก่อนรับมอบพันธุ์สัตว์ ตามที่ได้รับคำแนะนำจากการฝึกอบรมไปแล้ว
- การสนับสนุนพันธุ์สัตว์ เกษตรกรแต่ละรายจะได้รับการสนับสนุนพันธุ์สัตว์ปีก เป็ดเทศ หรือไก่พื้นเมือง รายละ 15 ตัว เป็นพ่อพันธุ์ 3 ตัว แม่พันธุ์ 12 ตัว นำไปเลี้ยงขยายพันธุ์ต่อไป
- จัดทำทะเบียนสมาชิก สมุดตรวจเยี่ยม โดยกำหนดจะตรวจเยี่ยมเป็นประจำทุกเดือน กำหนดผลที่วัน และเวลาที่แน่นอน เพื่อพบปะเกษตรกรทระดวกในการติดตามงานและสามารถดูแลกลุ่มได้อย่างมีประสิทธิภาพยิ่งขึ้น โดยมีการสนับสนุนเวชภัณฑ์ดูแลสัตว์ภายในกลุ่ม

- รายงานผลการปฏิบัติงานให้ปลุสัตว์อำเภอ ปลุสัตว์จังหวัด ปลุสัตว์เขต และกรมปลุสัตว์ทราบ ส.จ.  
ขั้นตอนต่อไป

#### 5. พื้นที่ดำเนินการ

5.2 ปี 2541	อำเภอชัยบาดาล	462 ราย
	อำเภอท่าหลวง	218 ราย
	อำเภอพัฒนานิคม	299 ราย
	รวม	980 ราย
5.2 ปี 2542	อำเภอชัยบาดาล	200 ราย
	อำเภอท่าหลวง	100 ราย
	อำเภอพัฒนานิคม	100 ราย
	รวม	400 ราย

#### 6. ระยะเวลาดำเนินการ

เดือนสิงหาคม - กันยายน 2541

เดือนตุลาคม - กันยายน 2542

#### 7. งบประมาณ

-งบประมาณต่อราย	เป็นเงิน	3,000 บาท
- ค่าใช้จ่ายในการฝึกอบรมเกษตรกร		200 บาท
- ค่าพันธุ์สัตว์ปีก (อายุ 4 เดือน)		
แม่พันธุ์ 12 ตัว ๆ ละ 150 บาท	เป็นเงิน	1,800 บาท
พ่อพันธุ์ 3 ตัว ๆ ละ 200 บาท	เป็นเงิน	600 บาท
ค่าอาหารสัตว์ระยะปรับตัว		300 บาท
ค่าเวชภัณฑ์ ยาบำรุง และวัคซีน		100 บาท
รวมปี 2541 จำนวน 980 ราย เป็นเงิน		2,940,000 บาท
รวมปี 2542 จำนวน 400 ราย เป็นเงิน		1,200,000 บาท

## 8. ผลที่คาดว่าจะได้รับจากการดำเนินงาน

8.1 เป็นการพัฒนาอาชีพการเลี้ยงสัตว์ปีกให้แก่เกษตรกร เพื่อให้มีการพัฒนาการเกษตรปลูกพืช และเลี้ยงสัตว์ผสมผสานเป็นรายได้ และอาหารโปรตีนในครัวเรือน ในพื้นที่โครงการตามพระราชดำริ ซึ่งรัฐบาลนโยบายให้เป็นโครงการเทิดพระเกียรติ เนื่องในวโรกาสที่พระบาทสมเด็จพระเจ้าอยู่หัวพระชนมายุครบ 6 รอบ

8.2 เป็นการสร้างอาชีพและรายได้ให้แก่ผู้ที่ได้รับผลกระทบทางสังคมและเศรษฐกิจอันเนื่องมาจากการอพยพย้ายถิ่นจากการสร้างเขื่อนหรือผู้ว่างงาน เพื่อให้สามารถดำรงชีพได้อย่างพอมีพอกิน

8.3 เกษตรกรจะมีผลผลิตที่เกิดขึ้นจากการเลี้ยงสัตว์ปีก โดยคิดมูลค่ารายละไม่ต่ำกว่า 6,000 บาท

(ลงชื่อ)..... ผู้เสนอโครงการ

(นายเฉลิมชัย รุจิรวงศ์)

ตำแหน่ง ปศุสัตว์จังหวัดลพบุรี

(ลงชื่อ)..... ผู้อนุมัติโครงการ

**อนุมัติ**

(.....)

ตำแหน่ง..... (นายบุญชู ทุ่มเจริญ)

รองผู้ว่าราชการจังหวัด รักษาราชการแทน

ผู้ว่าราชการจังหวัดลพบุรี

**โครงการพัฒนาอาชีพราษฎรในพื้นที่ชุมชนอพยพ  
โครงการพัฒนาลุ่มน้ำป่าสัก**

**ดำเนินการโดย**

**สำนักงานอุตสาหกรรมจังหวัดลพบุรี**

ผลการดำเนินงานโครงการพัฒนาลุ่มน้ำป่าสัก  
กรมส่งเสริมอุตสาหกรรม กระทรวงอุตสาหกรรม

ในปีงบประมาณ 2541 ได้ดำเนินการจัดฝึกอบรมอาชีพอุตสาหกรรมในครอบครัว  
ประกอบด้วย

- การฟอกย้อมสีฝ้ายและไหม

ฝึกอบรมระหว่างวันที่ 21 - 25 สิงหาคม 2541

ณ หมู่ที่ 3 ต.มะกอกหวาน อ.ชัยบาดาล จ.ลพบุรี จำนวนผู้เข้าฝึกอบรม 20 ราย  
โดยใช้งบประมาณค่าวัสดุและค่าวิทยากร รวมเป็นเงินทั้งสิ้น 15,000 บาท  
ซึ่งมีวิทยากรจากศูนย์ส่งเสริมอุตสาหกรรมภาคที่ 6 จ. นครราชสีมา โครงการ  
ดังกล่าวได้ดำเนินการแล้วเสร็จเรียบร้อยแล้ว

- การทอผ้าด้วยกี่กระตุกขั้นพื้นฐาน

ฝึกอบรมระหว่างวันที่ 26 สิงหาคม- 25 กันยายน 2541

ณ หมู่ที่ 3 ต.มะกอกหวาน อ.ชัยบาดาล จ.ลพบุรี จำนวนผู้เข้ารับการฝึกอบรม  
20 ราย โดยใช้งบประมาณค่าวัสดุและค่าวิทยากร รวมเป็นเงินทั้งสิ้น 27,103 บาท  
ซึ่งมีวิทยากรจากศูนย์ส่งเสริมอุตสาหกรรมภาคที่ 6 จ.นครราชสีมา โครงการ

- การสร้างกี่กระตุก

ฝึกอบรมระหว่างวันที่ 11 - 29 กันยายน 2541

ณ หมู่ที่ 3 ต.มะกอกหวาน อ.ชัยบาดาล จ.ลพบุรี จำนวนผู้เข้ารับการฝึกอบรม  
20 ราย โดยใช้งบประมาณค่าวัสดุและค่าวิทยากร รวมเป็นเงินทั้งสิ้น 26,014 บาท  
ซึ่งมีวิทยากรจากศูนย์ส่งเสริมอุตสาหกรรมภาคที่ 6 จ.นครราชสีมา

สรุปงบประมาณ 3 กิจกรรม ต่อ 1 จุด เป็นเงินทั้งสิ้น 68,117 บาท

โครงการพัฒนากลุ่มลุ่มน้ำป่าสัก ในปีงบประมาณ 2542

กรมส่งเสริมอุตสาหกรรม กระทรวงอุตสาหกรรม

ได้กำหนดแผนการดำเนินงานดังนี้

- การพอกย้อมฝ้ายและไหม
- การสร้างกี่กระตุก
- การทอผ้ามัดหมี่ด้วยกี่กระตุกชั้นพื้นฐาน

งบประมาณ 3 หลักสูตร รวมเป็นเงิน 63,000 บาท

ต่อ 1 กลุ่มซึ่งในปีงบประมาณ 2542 จะดำเนินการ 4 กลุ่ม รวม 12 หลักสูตร

โดยมีจุดดำเนินการ ณ ต. โคกสูง อ. พัฒนานิคม จ. ลพบุรี จำนวน 2 กลุ่ม

- จุดดำเนินการที่ ต. ชัยบาดาล อ.ชัยบาดาล จ.ลพบุรี จำนวน 1 กลุ่ม
- จุดดำเนินการที่ ต. มะกอกหวาน อ.ชัยบาดาล จ.ลพบุรี จำนวน 1 กลุ่ม

รวมจุดดำเนินการทั้งสิ้น 4 กลุ่ม ใช้งบประมาณ 252,000 บาท

โครงการพัฒนากลุ่มน้ำป่าสักในปีงบประมาณ 2543

กรมส่งเสริมอุตสาหกรรม กระทรวงอุตสาหกรรม

ได้กำหนดแผนดำเนินการดังนี้

- การพอกย้อมสีฝ้ายและไหม
- การสร้างกี่กระตุก
- การทอผ้ามัดหมี่ด้วยกี่กระตุกชั้นพื้นฐาน

งบประมาณ 3 หลักสูตร รวมเป็นเงิน 63,000 บาท

ต่อ 1 กลุ่ม ซึ่งในปีงบประมาณ 2543 จะดำเนินการ 3 กลุ่ม รวมเป็น 9 หลักสูตร

มีจุดดำเนินการดังนี้

- ที่ ต. มะกอกหวาน อ.ชัยบาดาล จ.ลพบุรี จำนวน 1 กลุ่ม
- ที่ ต.ม่วงค่อม อ. ชัยบาดาล จ.ลพบุรี จำนวน 1 กลุ่ม
- ที่ อ.ท่าหลวง จ.ลพบุรี จำนวน 1 กลุ่ม

รวมเป็น 3 กลุ่ม ใช้งบประมาณ 189,000 บาท

หลังการจบการฝึกอบรมอาชีพครบ 8 กลุ่มเรียบร้อยแล้ว กรมส่งเสริม  
อุตสาหกรรม กระทรวงอุตสาหกรรมจะดำเนินการจัดรูปแบบการบริหาร  
กลุ่มและการจัดการด้านการตลาดเป็นการเพิ่มทักษะให้กับกลุ่มอาชีพ  
ต่อไป

## 1. โครงการส่งเสริมการทอผ้า (การสร้างกี่กระตุก)

### 1.1 หลักการและเหตุผล

เนื่องจากราษฎรที่ได้รับผลกระทบจากโครงการพัฒนาลุ่มน้ำป่าสัก จังหวัดลพบุรี ต้องถูกอพยพไปอยู่ในพื้นที่อพยพแห่งใหม่ ราษฎรส่วนใหญ่ไม่มีพื้นที่ทำกิน และจากการสำรวจความต้องการด้านการพัฒนาและส่งเสริมอาชีพ ราษฎรมีความต้องการให้ทางราชการส่งเสริมการฝึกอบรมอาชีพทอผ้า ซึ่งจะต้องมีการสร้างกี่กระตุก สำหรับฝึกอบรมการทอผ้าอย่างต่อเนื่อง เพื่อเป็นประโยชน์ในการประกอบอาชีพอุตสาหกรรมในครอบครัวได้ต่อไป

### 1.2 วัตถุประสงค์

1.2.1 เพื่อฟื้นฟูสภาพจิตใจของราษฎรที่ได้รับผลกระทบจาก โครงการพัฒนาลุ่มน้ำป่าสักว่าไม่ได้ถูกทอดทิ้งจากทางราชการ

1.2.2 เพื่อพัฒนาและส่งเสริมอาชีพ สร้างงาน และสร้างรายได้ให้แก่ราษฎรในพื้นที่อพยพใหม่ ให้สามารถพึ่งพาตนเองได้

### 1.3 สถานที่ดำเนินการ

หมู่ที่ 3 ตำบลมะกอกหวาน อำเภอชัยบาดาล จังหวัดลพบุรี

### 1.4 ผู้รับผิดชอบโครงการ

จังหวัดลพบุรี (สำนักงานอุตสาหกรรมจังหวัดลพบุรี/ศูนย์ส่งเสริมอุตสาหกรรมภาคที่ 6)

### 1.5 วิธีดำเนินการ

1.5.1 รวบรวมสมาชิกกลุ่มเป้าหมาย

1.5.2 ประสานการขอรับการสนับสนุนวิทยากรจากกรมส่งเสริมอุตสาหกรรม กระทรวงอุตสาหกรรม

1.5.3 เตรียมวัสดุ - อุปกรณ์ ในการฝึกอบรม และฝึกอบรม

1.5.4 ติดตามประเมินผล และให้การสนับสนุนอย่างต่อเนื่อง

### 1.6 งบประมาณ

ขอรับการสนับสนุนจากกรมส่งเสริมอุตสาหกรรม เป็นเงิน 26.014 บาท (สองหมื่นหกพันสี่บาทถ้วน)

1.7 ระยะเวลาดำเนินการ


11 - 29 กันยายน 2541 (ระยะเวลาการฝึกอบรม 20 วัน)

1.8 ผลที่คาดว่าจะได้รับ

1.8.1 ราษฎรที่เข้าร่วมโครงการสามารถที่จะมีงานทำ มีรายได้เสริมจากการประกอบอาชีพอุตสาหกรรมในครัวเรือน

1.8.2 ราษฎรที่เข้าร่วมโครงการมีทัศนคติที่ดีต่อทางราชการ ว่าไม่ได้ถูกทอดทิ้งจากทางราชการ

1.9 ผู้เสนอโครงการ



(นายทวีสิน วรยิ่งยง)

อุตสาหกรรมจังหวัดลพบุรี

1.10 ผู้อนุมัติโครงการ

**อนุมัติ**



(นายบุญชู ทุ่มเจริญ)

รองผู้ว่าราชการจังหวัด รักษาราชการแทน

ผู้ว่าราชการจังหวัดลพบุรี

## 2. โครงการส่งเสริมการทอผ้า (การทอผ้าด้วยกี่กระตุกชั้นพื้นฐาน)

### 2.1 หลักการและเหตุผล

เนื่องจากราษฎรที่ได้รับผลกระทบจากโครงการพัฒนาลุ่มน้ำป่าสัก จังหวัดลพบุรี ต้องถูกอพยพไปอยู่ในพื้นที่อพยพแห่งใหม่ ราษฎรส่วนใหญ่ไม่มีพื้นที่ทำกิน และจากการสำรวจความต้องการด้านการพัฒนาและส่งเสริมอาชีพ ราษฎรมีความต้องการให้ทางราชการส่งเสริมการฝึกอบรมอาชีพทอผ้า และเพื่อให้สอดคล้องและต่อเนื่องกับการสร้างกี่กระตุก สำหรับการฝึกอบรมการทอผ้า

### 2.2 วัตถุประสงค์

2.2.1 เพื่อฟื้นฟูสภาพจิตใจของราษฎรที่ได้รับผลกระทบ จากโครงการพัฒนาลุ่มน้ำป่าสักว่าไม่ได้ถูกทอดทิ้งจากทางราชการ

2.2.2 เพื่อพัฒนาและส่งเสริมอาชีพ สร้างงาน และสร้างรายได้ให้แก่ราษฎรในพื้นที่อพยพใหม่

### 2.3 สถานที่ดำเนินการ

หมู่ที่ 3 ตำบลมะกอกหวาน อ.ชัยบาดาล จังหวัดลพบุรี

### 2.4 ผู้รับผิดชอบโครงการ

จังหวัดลพบุรี (สำนักงานอุตสาหกรรมจังหวัดลพบุรี/ศูนย์ส่งเสริมอุตสาหกรรมภาคที่ 6)

### 2.5 วิธีดำเนินการ

2.5.1 รวบรวมสมาชิกกลุ่มเป้าหมาย

2.5.2 ประสานการขอรับการสนับสนุนวิทยากรจากกรมส่งเสริมอุตสาหกรรม กระทรวงอุตสาหกรรม

2.5.3 เตรียมวัสดุ - อุปกรณ์ ในการฝึกอบรม และฝึกอบรม

2.5.4 ติดตามประเมินผล และให้การสนับสนุนอย่างต่อเนื่อง

### 2.6 งบประมาณ

ขอรับการสนับสนุนจากกรมส่งเสริมอุตสาหกรรม เป็นเงิน 27,103 บาท (สองหมื่นเจ็ดพันบาท (ในรอยสามบาทถ้วน))

2.7 ระยะเวลาดำเนินการ

25 สิงหาคม - 23 กันยายน 2541 (ระยะเวลาการฝึกอบรม 30 วัน)

2.8 ผลที่คาดว่าจะได้รับ

2.8.1 ราษฎรที่เข้าร่วมโครงการสามารถที่จะมีงานทำ มีรายได้เสริมจากการประกอบอาชีพอุตสาหกรรมในครัวเรือน

2.8.2 ราษฎรที่เข้าร่วมโครงการมีทัศนคติที่ดีต่อทางราชการ ว่าไม่ได้ถูกทอดทิ้งจากทางราชการ

2.9 ผู้เสนอโครงการ



(นายวิสิน วรยิ่งยง)

อุตสาหกรรมจังหวัดลพบุรี

2.10 ผู้อนุมัติโครงการ

**อนุมัติ**



(นายบุญชู จุ่มเจริญ)

รองผู้ว่าราชการจังหวัด รักษาการแทน

ผู้ว่าราชการจังหวัดลพบุรี

### 3. โครงการส่งเสริมการทอผ้า (การฟอกย้อมสีฝ้ายและไหม)

#### 3.1 หลักการและเหตุผล

เนื่องจากราษฎรที่ได้รับผลกระทบจากโครงการพัฒนาลุ่มน้ำป่าสัก จังหวัดลพบุรี ต้องถูกอพยพไปอยู่ในพื้นที่อพยพแห่งใหม่ ราษฎรส่วนใหญ่ไม่มีพื้นที่ทำกิน และจากการสำรวจความต้องการด้านการพัฒนาและส่งเสริมอาชีพ ราษฎรมีความต้องการให้ทางราชการส่งเสริมการฝึกอบรมอาชีพทอผ้า และเพื่อให้สอดคล้องและต่อเนื่องกับการสร้างกักระตุก สำหรับการฝึกอบรมการทอผ้า

#### 3.2 วัตถุประสงค์

3.2.1 เพื่อฟื้นฟูสภาพจิตใจของราษฎรที่ได้รับผลกระทบ จากโครงการพัฒนาลุ่มน้ำป่าสักว่าไม่ได้ถูกทอดทิ้งจากทางราชการ

3.2.2 เพื่อพัฒนาและส่งเสริมอาชีพ สร้างงาน และสร้างรายได้ให้แก่ราษฎรในพื้นที่อพยพใหม่

#### 3.3 สถานที่ดำเนินการ

หมู่ที่ 3 ตำบลมะกอกหวาน อ.ชัยบาดาล จังหวัดลพบุรี

#### 3.4 ผู้รับผิดชอบโครงการ

จังหวัดลพบุรี (สำนักงานอุตสาหกรรมจังหวัดลพบุรี/ศูนย์ส่งเสริมอุตสาหกรรมภาคที่ 6)

#### 3.5 วิธีดำเนินการ

3.5.1 รวบรวมสมาชิกกลุ่มเป้าหมาย

3.5.2 ประสานการขอรับการสนับสนุนวิทยากรจากกรมส่งเสริมอุตสาหกรรม กระทรวงอุตสาหกรรม

3.5.3 เตรียมวัสดุ - อุปกรณ์ ในการฝึกอบรม และฝึกอบรม

3.5.4 ติดตามประเมินผล และให้การสนับสนุนอย่างต่อเนื่อง

#### 3.6 งบประมาณ

ขอรับการสนับสนุนจากกรมส่งเสริมอุตสาหกรรม เป็นเงิน 15,000 บาท (หนึ่งหมื่นห้าพันบาทถ้วน)

3.7 ระยะเวลาดำเนินการ

18 - 24 สิงหาคม 2541 (ระยะเวลาการฝึกอบรม 7 วัน)

3.8 ผลที่คาดว่าจะได้รับ

3.8.1 ราษฎรที่เข้าร่วมโครงการสามารถที่จะมีงานทำ มีรายได้เสริมจากการประกอบอาชีพอุตสาหกรรมในครัวเรือน

3.8.2 ราษฎรที่เข้าร่วมโครงการมีทัศนคติที่ดีต่อทางราชการ ว่าไม่ได้ถูกทอดทิ้งจากทางราชการ

3.9 ผู้เสนอโครงการ




(นงนพวิสิน วรยิ่งยง)

อุตสาหกรรมจังหวัดลพบุรี

3.10 ผู้อนุมัติโครงการ

**อนุมัติ**



(นงนพวิสิน วรยิ่งยง)

ผู้อำนวยการจังหวัดลพบุรี

ผู้ว่าราชการจังหวัดลพบุรี

## 1. โครงการส่งเสริมการทอผ้า (การสร้างที่กระทู้ก)

### 1.1 หลักการและเหตุผล

เนื่องจากราษฎรที่ได้รับผลกระทบจากโครงการพัฒนาลุ่มน้ำป่าสัก จังหวัดลพบุรี ต้องถูกอพยพไปอยู่ในพื้นที่อพยพแห่งใหม่ ราษฎรส่วนใหญ่ไม่มีพื้นที่ทำกิน และจากการสำรวจความต้องการด้านการพัฒนาและส่งเสริมอาชีพ ราษฎรมีความต้องการให้ทางราชการส่งเสริมการฝึกอบรมอาชีพทอผ้า ซึ่งจะต้องมีการสร้างที่กระทู้ก สำหรับฝึกอบรมการทอผ้าอย่างต่อเนื่อง เพื่อเป็นประโยชน์ในการประกอบอาชีพอุตสาหกรรมในครอบครัวได้ต่อไป

### 1.2 วัตถุประสงค์

1.2.1 เพื่อฟื้นฟูสภาพจิตใจของราษฎรที่ได้รับผลกระทบจาก โครงการพัฒนาลุ่มน้ำป่าสักว่าไม่ได้ถูกทอดทิ้งจากทางราชการ

1.2.2 เพื่อพัฒนาและส่งเสริมอาชีพ สร้างงาน และสร้างรายได้ให้แก่ราษฎรในพื้นที่อพยพใหม่ ให้สามารถพึ่งพาตนเองได้

### 1.3 สถานที่ดำเนินการ

#### อำเภอชัยบาดาล

#### อำเภอพัฒนานิคม

1.3.1 ต.ชัยบาดาล 1 กลุ่ม 3 ครอบครัว

1.3.3 ต.โคกสูง 1 กลุ่ม 13 ครอบครัว

1.3.2 ต.มะกอกหวาน 2 กลุ่ม 20 ครอบครัว

### 1.4 ผู้รับผิดชอบโครงการ

จังหวัดลพบุรี (สำนักงานอุตสาหกรรมจังหวัดลพบุรี/ศูนย์ส่งเสริมอุตสาหกรรมภาคที่ 6)

### 1.5 วิธีดำเนินการ

1.5.1 รวบรวมสมาชิกกลุ่มเป้าหมาย

1.5.2 ประสานการขอรับการสนับสนุนวิทยากรจากกรมส่งเสริมอุตสาหกรรม กระทรวงอุตสาหกรรม

1.5.3 เตรียมวัสดุ - อุปกรณ์ ในการฝึกอบรม และฝึกอบรม

1.5.4 ติดตามประเมินผล และให้การสนับสนุนอย่างต่อเนื่อง

### 3.6 งบประมาณ

ขอรับการสนับสนุนจากกรมส่งเสริมอุตสาหกรรม เป็นเงิน 15,000 บาท (หนึ่งหมื่นห้าพันบาทถ้วน)/จุดฝึกอบรม รวมทั้งสิ้น 4 จุดฝึกอบรม เป็นเงิน 60,000 บาท (หกหมื่นบาทถ้วน)

### 3.7 ระยะเวลาดำเนินการ

1 ตุลาคม 2541 - 30 กันยายน 2542

### 3.8 ผลที่คาดว่าจะได้รับ

3.8.1 ราษฎรที่เข้าร่วมโครงการสามารถที่จะมีงานทำ มีรายได้เสริมจากการประกอบอาชีพอุตสาหกรรมในครัวเรือน

3.8.2 ราษฎรที่เข้าร่วมโครงการมีทัศนคติที่ดีต่อทางราชการ ว่าไม่ได้ถูกทอดทิ้งจากทางราชการ

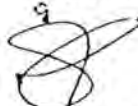
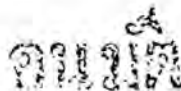
### 3.9 ผู้เสนอโครงการ



(นายทวีสิน วรยิ่งยง)

อุตสาหกรรมจังหวัดลพบุรี

### 3.10 ผู้อนุมัติโครงการ



(นายพิชิต พุ่มเจริญ)

รองผู้อำนวยการจังหวัด รักษาการแทน

ผู้ว่าราชการจังหวัดลพบุรี

## 2. โครงการส่งเสริมการทอผ้า (การทอผ้าด้วยกี่กระตุกชั้นพื้นฐาน)

### 2.1 หลักการและเหตุผล

เนื่องจากราษฎรที่ได้รับผลกระทบจากโครงการพัฒนาลุ่มน้ำป่าสัก จังหวัดลพบุรี ต้องถูกอพยพไปอยู่ในพื้นที่อพยพแห่งใหม่ ราษฎรส่วนใหญ่ไม่มีพื้นที่ทำกิน และจากการสำรวจความต้องการด้านการพัฒนาและส่งเสริมอาชีพ ราษฎรมีความต้องการให้ทางราชการส่งเสริมการฝึกอบรมอาชีพทอผ้า เพื่อเป็นประโยชน์ในการประกอบอาชีพอุตสาหกรรมในครอบครัวได้ต่อไป

### 2.2 วัตถุประสงค์

2.2.1 เพื่อฟื้นฟูสภาพจิตใจของราษฎรที่ได้รับผลกระทบ จากโครงการพัฒนาลุ่มน้ำป่าสักว่าไม่ได้ถูกทอดทิ้งจากทางราชการ

2.2.2 เพื่อพัฒนาและส่งเสริมอาชีพ สร้างงาน และสร้างรายได้ให้แก่ราษฎรในพื้นที่อพยพใหม่

### 2.3 สถานที่ดำเนินการ

#### อำเภอชัยบาดาล

2.3.1 ต.ชัยบาดาล 1 กลุ่ม 3 ครอบครัว

2.3.2 ต.มะกอกหวาน 2 กลุ่ม 20 ครอบครัว

#### อำเภอพัฒนานิคม

2.3.3 ต.โคกสูง 1 กลุ่ม 13 ครอบครัว

### 2.4 ผู้รับผิดชอบโครงการ

จังหวัดลพบุรี (สำนักงานอุตสาหกรรมจังหวัดลพบุรี/ศูนย์ส่งเสริมอุตสาหกรรมภาคที่ 6)

### 2.5 วิธีดำเนินการ

2.5.1 รวบรวมสมาชิกกลุ่มเป้าหมาย

2.5.2 ประสานการขอรับการสนับสนุนวิทยากรจากกรมส่งเสริมอุตสาหกรรม กระทรวงอุตสาหกรรม

2.5.3 เตรียมวัสดุ - อุปกรณ์ ในการฝึกอบรม และฝึกอบรม

2.5.4 ติดตามประเมินผล และให้การสนับสนุนอย่างต่อเนื่อง

2.6 งบประมาณ

ขอรับการสนับสนุนจากกรมส่งเสริมอุตสาหกรรม เป็นเงิน 27,103 บาท (สองหมื่นเจ็ดพันหนึ่งร้อยสามบาทถ้วน)/จุดฝึกอบรม รวมทั้งสิ้น 4 จุดฝึกอบรม เป็นเงินทั้งสิ้น 108,412 บาท (หนึ่งแสนแปดพันสี่ร้อยสิบสองบาทถ้วน)

2.7 ระยะเวลาดำเนินการ

1 ตุลาคม 2541 - 30 กันยายน 2542

2.8 ผลที่คาดว่าจะได้รับ

2.8.1 ราษฎรที่เข้าร่วมโครงการสามารถที่จะมีงานทำ มีรายได้เสริมจากการประกอบอาชีพอุตสาหกรรมในครัวเรือน

2.8.2 ราษฎรที่เข้าร่วมโครงการมีทัศนคติที่ดีต่อทางราชการ ว่าไม่ได้ถูกทอดทิ้งจากทางราชการ

2.9 ผู้เสนอโครงการ



(นายวิสิน วรชิงขง)  
อุตสาหกรรมจังหวัดลพบุรี

2.10 ผู้อนุมัติโครงการ

อนุมัติ



(นายอนุชิต วรชิงขง)  
รองผู้ว่าราชการจังหวัด ลพบุรี  
ผู้ว่าราชการจังหวัดลพบุรี

## 1. โครงการส่งเสริมการทอผ้า (การสร้างที่กระทก)

### 1.1 หลักการและเหตุผล

เนื่องจากราษฎรที่ได้รับผลกระทบจากโครงการพัฒนาลุ่มน้ำป่าสัก จังหวัดลพบุรี ต้องถูกอพยพไปอยู่ในพื้นที่อพยพแห่งใหม่ ราษฎรส่วนใหญ่ไม่มีพื้นที่ทำกิน และจากการสำรวจความต้องการด้านการพัฒนาและส่งเสริมอาชีพ ราษฎรมีความต้องการให้ทางราชการส่งเสริมการฝึกอบรมอาชีพทอผ้า ซึ่งจะต้องมีการสร้างที่กระทก สำหรับฝึกอบรมการทอผ้าอย่างต่อเนื่อง เพื่อเป็นประโยชน์ในการประกอบอาชีพอุตสาหกรรมในครอบครัวได้ต่อไป

### 1.2 วัตถุประสงค์

1.2.1 เพื่อฟื้นฟูสภาพจิตใจของราษฎรที่ได้รับผลกระทบจาก โครงการพัฒนาลุ่มน้ำป่าสักว่าไม่ได้ถูกทอดทิ้งจากทางราชการ

1.2.2 เพื่อพัฒนาและส่งเสริมอาชีพ สร้างงาน และสร้างรายได้ให้แก่ราษฎรในพื้นที่อพยพใหม่ ให้สามารถพึ่งพาตนเองได้

### 1.3 สถานที่ดำเนินการ

#### อำเภอชัยบาดาล

1.3.1 ต.ชัยบาดาล 1 กลุ่ม 3 ครอบครัว

1.3.2 ต.ม่วงค่อม 1 กลุ่ม 3 ครอบครัว

#### อำเภอพัฒนานิคม

1.3.3 ต.โคกสลุง 1 กลุ่ม 13 ครอบครัว

### 1.4 ผู้รับผิดชอบโครงการ

จังหวัดลพบุรี (สำนักงานอุตสาหกรรมจังหวัดลพบุรี/ศูนย์ส่งเสริมอุตสาหกรรมภาคที่ 6)

### 1.5 วิธีดำเนินการ

.5.1 รวบรวมสมาชิกกลุ่มเป้าหมาย

.5.2 ประสานการขอรับการสนับสนุนวิทยากรจากกรมส่งเสริมอุตสาหกรรม กระทรวงอุตสาหกรรม

.5.3 เตรียมวัสดุ - อุปกรณ์ ในการฝึกอบรม และฝึกอบรม

.5.4 ติดตามประเมินผล และให้การสนับสนุนอย่างต่อเนื่อง

1.6 งบประมาณ

ขอรับการสนับสนุนจากกรมส่งเสริมอุตสาหกรรม เป็นเงิน 26,014 บาท (สองหมื่นหกพันสี่บาทถ้วน)/จุดฝึกอบรม รวมทั้งสิ้น 4 จุดฝึกอบรม เป็นเงิน 104,056 บาท (หนึ่งแสนสี่พันห้าสิบบาทถ้วน)

1.7 ระยะเวลาดำเนินการ

1 ตุลาคม 2541 ถึง 30 กันยายน 2542

1.8 ผลที่คาดว่าจะได้รับ

1.8.1 ราษฎรที่เข้าร่วมโครงการสามารถที่จะมีงานทำ มีรายได้เสริมจากการประกอบอาชีพ อุตสาหกรรมในครัวเรือน

1.8.2 ราษฎรที่เข้าร่วมโครงการมีทัศนคติที่ดีต่อทางราชการ ว่าไม่ได้ถูกทอดทิ้งจากทางราชการ

1.9 ผู้เสนอโครงการ



(นายวิสิน วรขึงขง)

อุตสาหกรรมจังหวัดลพบุรี

1.10 ผู้อนุมัติโครงการ



(นายวิสิน วรขึงขง)

ผู้อำนวยการศูนย์ฯ

ลพบุรี

## 2. โครงการส่งเสริมการทอผ้า (การทอผ้าด้วยกี่กระตุกชั้นพื้นฐาน)

### 2.1 หลักการและเหตุผล

เนื่องจากราษฎรที่ได้รับผลกระทบจากโครงการพัฒนาลุ่มน้ำป่าสัก จังหวัดลพบุรี ต้องถูกอพยพไปอยู่ในพื้นที่อพยพแห่งใหม่ ราษฎรส่วนใหญ่ไม่มีพื้นที่ทำกิน และจากการสำรวจความต้องการด้านการพัฒนาและส่งเสริมอาชีพ ราษฎรมีความต้องการให้ทางราชการส่งเสริมการฝึกอบรมอาชีพทอผ้า เพื่อเป็นประโยชน์ในการประกอบอาชีพอุตสาหกรรมในครอบครัวได้ต่อไป

### 2.2 วัตถุประสงค์

2.2.1 เพื่อฟื้นฟูสภาพจิตใจของราษฎรที่ได้รับผลกระทบ จากโครงการพัฒนาลุ่มน้ำป่าสักฯ ว่าไม่ได้ถูกทอดทิ้งจากทางราชการ

2.2.2 เพื่อพัฒนาและส่งเสริมอาชีพ สร้างงาน และสร้างรายได้ให้แก่ราษฎรในพื้นที่อพยพใหม่

### 2.3 สถานที่ดำเนินการ

#### อำเภอชัยบาดาล

2.3.1 ต.ชัยบาดาล 1 กลุ่ม 3 ครอบครัว

2.3.2 ต.ม่วงค่อม 1 กลุ่ม 3 ครอบครัว

#### อำเภอพัฒนานิคม

2.3.3 ต.โคกสูง 1 กลุ่ม 13 ครอบครัว

### 2.4 ผู้รับผิดชอบโครงการ

จังหวัดลพบุรี (สำนักงานอุตสาหกรรมจังหวัดลพบุรี/ศูนย์ส่งเสริมอุตสาหกรรมภาคที่ 6)

### 2.5 วิธีดำเนินการ

2.5.1 รวบรวมสมาชิกกลุ่มเป้าหมาย

2.5.2 ประสานการขอรับการสนับสนุนวิทยากรจากกรมส่งเสริมอุตสาหกรรม กระทรวงอุตสาหกรรม

2.5.3 เตรียมวัสดุ - อุปกรณ์ ในการฝึกอบรม และฝึกอบรม

2.5.4 ติดตามประเมินผล และให้การสนับสนุนอย่างต่อเนื่อง

2.6 งบประมาณ

ขอรับการสนับสนุนจากกรมส่งเสริมอุตสาหกรรม เป็นเงิน 27,103 บาท (สองหมื่นเจ็ดพันหนึ่งร้อยสามบาทถ้วน)/จุดฝึกอบรม รวมทั้งสิ้น 3 จุดฝึกอบรม เป็นเงินทั้งสิ้น 81,309 บาท (แปดหมื่นหนึ่งพันสามร้อยเก้าบาทถ้วน)

2.7 ระยะเวลาดำเนินการ

1 ตุลาคม 2542 - 30 กันยายน 2543

2.8 ผลที่คาดว่าจะได้รับ

2.8.1 ราษฎรที่เข้าร่วมโครงการสามารถที่จะมีงานทำ มีรายได้เสริมจากการประกอบอาชีพอุตสาหกรรมในครัวเรือน

2.8.2 ราษฎรที่เข้าร่วมโครงการมีทัศนคติที่ดีต่อทางราชการ ว่าไม่ได้ถูกทอดทิ้งจากทางราชการ

2.9 ผู้เสนอโครงการ

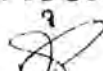


(นายทวิสิน วรยิ่งยง)

อุตสาหกรรมจังหวัดลพบุรี

2.10 ผู้อนุมัติโครงการ

อนุมัติ



(นายพงศ์คุณ พงษ์เจริญ)

รองผู้ว่าราชการจังหวัด ลพบุรี

ผู้ว่าราชการจังหวัดลพบุรี

### 3. โครงการส่งเสริมการทอผ้า (การฟอกย้อมสีฝ้ายและไหม)

#### 3.1. หลักการและเหตุผล

เนื่องจากราษฎรที่ได้รับผลกระทบจากโครงการพัฒนาลุ่มน้ำป่าสัก จังหวัดลพบุรี ต้องถูกอพยพไปอยู่ในพื้นที่อพยพแห่งใหม่ ราษฎรส่วนใหญ่ไม่มีพื้นที่ทำกิน และจากการสำรวจความต้องการด้านการพัฒนาและส่งเสริมอาชีพ ราษฎรมีความต้องการให้ทางราชการส่งเสริมการฝึกอบรมอาชีพทอผ้า เพื่อเป็นประโยชน์ในการประกอบอาชีพอุตสาหกรรมในครอบครัวได้ต่อไป

#### 3.2. วัตถุประสงค์

3.2.1 เพื่อฟื้นฟูสภาพจิตใจของราษฎรที่ได้รับผลกระทบ จากโครงการพัฒนาลุ่มน้ำป่าสักฯ ว่าไม่ได้ถูกทอดทิ้งจากทางราชการ

3.2.2 เพื่อพัฒนาและส่งเสริมอาชีพ สร้างงาน และสร้างรายได้ให้แก่ราษฎรในพื้นที่อพยพใหม่

#### 3.3. สถานที่ดำเนินการ

##### อำเภอชัยบาดาล

3.3.1 ต.ชัยบาดาล 1 กลุ่ม 3 ครอบครัว

3.3.2 ต.ม่วงค่อม 1 กลุ่ม 3 ครอบครัว

##### อำเภอพัฒนานิคม

3.3.3 ต.โคกสูง 1 กลุ่ม 13 ครอบครัว

#### 3.4. ผู้รับผิดชอบโครงการ

จังหวัดลพบุรี (สำนักงานอุตสาหกรรมจังหวัดลพบุรี/ศูนย์ส่งเสริมอุตสาหกรรมภาคที่ 6)

#### 3.5. วิธีดำเนินการ

3.5.1 รวบรวมสมาชิกกลุ่มเป้าหมาย

3.5.2 ประสานการขอรับการสนับสนุนวิทยากรจากกรมส่งเสริมอุตสาหกรรม กระทรวงอุตสาหกรรม

3.5.3 เตรียมวัสดุ - อุปกรณ์ ในการฝึกอบรม และฝึกอบรม

3.5.4 ติดตามประเมินผล และให้การสนับสนุนอย่างต่อเนื่อง

3.6 งบประมาณ

ขอรับการสนับสนุนจากกรมส่งเสริมอุตสาหกรรม เป็นเงิน 15,000 บาท (หนึ่งหมื่นห้าพันบาทถ้วน)/จุดฝึกอบรม รวมทั้งสิ้น 3 จุดฝึกอบรม เป็นเงิน 45,000 บาท (สี่หมื่นห้าพันบาทถ้วน)

3.7 ระยะเวลาดำเนินการ

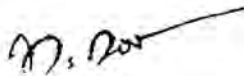
1 ตุลาคม 2542 - 30 กันยายน 2543

3.8 ผลที่คาดว่าจะได้รับ

3.8.1 ราษฎรที่เข้าร่วมโครงการสามารถที่จะมีงานทำ มีรายได้เสริมจากการประกอบอาชีพอุตสาหกรรมในครัวเรือน

3.8.2 ราษฎรที่เข้าร่วมโครงการมีทัศนคติที่ดีต่อทางราชการ ว่าไม่ได้ถูกทอดทิ้งจากทางราชการ

3.9 ผู้เสนอโครงการ



(นายทวิสิน วรยิ่งยง)

อุตสาหกรรมจังหวัดลพบุรี

3.10 ผู้อนุมัติโครงการ

**อนุมัติ**



(นายวิเศษ นุ่มศรีบุญ)

รองผู้ว่าราชการจังหวัดลพบุรี

ผู้ว่าราชการจังหวัดลพบุรี

**โครงการพัฒนาอาชีพราษฎรในพื้นที่ชุมชนอพยพ  
โครงการพัฒนาคู่มือน้ำป่าสัก**

**ดำเนินการโดย**

**สำนักงานแรงงานและสวัสดิการสังคมจังหวัดลพบุรี**

โครงการพัฒนาอาชีพให้แก่ราษฎรที่ได้รับผลกระทบจากโครงการพัฒนาลุ่มน้ำป่าสัก  
อันเนื่องมาจากพระราชดำริ

1. ชื่อโครงการ โครงการพัฒนาอาชีพให้แก่ราษฎรที่ได้รับผลกระทบจากโครงการพัฒนาลุ่มน้ำป่าสักอันเนื่องมาจากพระราชดำริ

2. หลักการและเหตุผล

พระบาทสมเด็จพระเจ้าอยู่หัวทรงมีพระราชดำริให้กรมชลประทานศึกษาโครงการพัฒนาลุ่มน้ำป่าสัก โดยสร้างเขื่อนกักเก็บน้ำแม่ป่าสักขึ้นที่ตำบลหนองบัว อำเภอพัฒนานิคม จังหวัดลพบุรี เพื่อแก้ไขปัญหาคาดแคลนน้ำในฤดูแล้ง และบรรเทาปัญหาอุทกภัยในหน้าน้ำ รวมทั้งกักเก็บน้ำเพื่อการอุปโภค-บริโภค สำหรับประชากรในลุ่มน้ำป่าสัก ลุ่มน้ำเจ้าพระยาตอนล่าง รวมทั้งกรุงเทพมหานคร และเขตปริมณฑล และได้เปิดโครงการก่อสร้าง เมื่อวันที่ 13 พฤษภาคม 2537

ในการสร้างเขื่อนกักเก็บน้ำแม่ป่าสัก มีพื้นที่ที่ได้รับผลกระทบจากการก่อสร้าง จำนวน 105,300 ไร่ ในเขตพื้นที่อำเภอพัฒนานิคม อำเภอท่าหลวง อำเภอชัยบาดาล จังหวัดลพบุรี และอำเภอวังม่วง จังหวัดสระบุรี จำนวนครัวเรือนที่ได้รับผลกระทบ และอพยพไปอยู่ในที่จัดสรรใหม่ จำนวน 2,461 ครอบครัวยุบรวม 9,305 คน ซึ่งร้อยละ 60 ของจำนวนครัวเรือนดังกล่าวประกอบอาชีพเกษตรกร แต่ก็ไม่ได้ประกอบอาชีพเกษตรกรเต็มเวลา ฉะนั้น รายได้จึงมาจากแหล่งอื่น อาจจะเป็นการรับจ้างหรือทำงานในโรงงานอุตสาหกรรมในบริเวณใกล้เคียง

คณะกรรมการบริหารโครงการพัฒนาลุ่มน้ำป่าสัก อันเนื่องมาจากพระราชดำริ จึงมีคำสั่งแต่งตั้งคณะกรรมการพัฒนาอาชีพให้แก่ราษฎรในพื้นที่โครงการพัฒนาลุ่มน้ำป่าสัก อันเนื่องมาจากพระราชดำริ เพื่อพิจารณาจัดทำแผนหลักเพื่อพัฒนาอาชีพให้กับราษฎรดังกล่าว กรมพัฒนาฝีมือแรงงานได้จัดทำโครงการพัฒนาอาชีพแรงงานให้แก่ราษฎรในพื้นที่โครงการพัฒนาลุ่มน้ำป่าสัก ในปีงบประมาณ 2541 ขึ้น

3. วัตถุประสงค์

1. เพื่อให้ราษฎรในพื้นที่ดังกล่าว ได้รับการฝึกอาชีพให้มีความรู้และทักษะด้านช่างในสาขาต่าง ๆ เป็นการสร้างโอกาสการมีงานทำนอกภาคเกษตร และป้อนเข้าสู่ภาคอุตสาหกรรมในพื้นที่
2. เพื่อให้ราษฎรในพื้นที่ดังกล่าวมีรายได้และคุณภาพชีวิตที่ดีกว่าที่เป็นอยู่ก่อนการอพยพ

4. แนวทาง...

#### 4. แนวทางการดำเนินการ

1. ดำเนินการสำรวจความต้องการในการฝึกอาชีพของราษฎรในพื้นที่ที่ได้รับผลกระทบจากการสร้างเขื่อนกักเก็บน้ำ แม่น้ำป่าสัก และต้องอพยพ
2. จัดฝึกอาชีพให้แก่ราษฎรกลุ่มดังกล่าว โดยหลักสูตรที่ใช้ในการฝึกขึ้นอยู่กับความต้องการของราษฎร และตอบสนองความต้องการของตลาดแรงงาน ซึ่งจะสามารถป้อนเข้าสู่ภาคอุตสาหกรรมในพื้นที่ได้
3. จัดอบรมให้มีความรู้ด้านการจัดการ การประกอบธุรกิจส่วนตัว เพื่อให้ราษฎรรวมกลุ่มทำธุรกิจส่วนตัวในหมู่บ้านได้
4. ประสานกับหน่วยงานภาครัฐ-เอกชน จัดหางานให้แก่ผู้สำเร็จการฝึก
5. หน่วยงานที่ดำเนินการฝึก สถาบันพัฒนาฝีมือแรงงานภาคตะวันออกเฉียงเหนือ จังหวัดสุพรรณบุรี
6. พื้นที่ดำเนินการ อำเภอพัฒนานิคม ทำหลวง และชัยบาดาล จังหวัดลพบุรี
7. ระยะเวลาการดำเนินการ ตุลาคม 2540 - กันยายน 2541
8. เป้าหมายและงบประมาณ

1. เป้าหมาย จำนวน 21 รุ่น รวม 536 คน
  - 1.1 รุ่นละ 30 คน จำนวน 10 รุ่น 300 คน
  - 1.2 รุ่นละ 21 คน จำนวน 10 รุ่น 210 คน
  - 1.3 รุ่นละ 26 คน จำนวน 1 รุ่น 26 คน
2. งบประมาณที่ใช้ดำเนินการ จำนวน 21 รุ่น ๆ ละ 27,000 รวม 567,000 บาท

#### แผนการฝึกอาชีพโครงการพัฒนากลุ่มน้ำป่าสัก จังหวัดลพบุรี

สาขาช่าง	ระยะเวลาการฝึก	สถานที่ฝึก			จำนวนผู้รับฝึก (คน)
		หมู่ที่	ตำบล	อำเภอ	
ตัดเย็บเสื้อผ้า	12 พ.ย. - 12 ม.ค.41	-	ศูนย์ฝึ กอาชีพ ลำานารายณ์	ชัยบาดาล	30
ตัดเย็บเสื้อผ้า	13 ม.ค. - 13 มี.ค.41	-	ศูนย์ฝึ กอาชีพ ลำานารายณ์	ชัยบาดาล	30
เย็บจักรอุตสาหกรรม	1 เม.ย. - 23 มี.ย.41	3	ทำหลวง	ทำหลวง	40
เย็บจักรอุตสาหกรรม	1 เม.ย. - 23 มี.ย.41	7	แก่งฝักกูด	ทำหลวง	30

- 3 -

ตัดเย็บเสื้อผ้าระดับต้น	26 มิ.ย. - 26 ต.ค.41	-	ศูนย์ฝึ กอาชีพร ถ่านารายณ์	ชัยบาดาล	30
เย็บจักรอุตสาหกรรม	1 ก.ค. - 31 ต.ค.41	3	ท่าหลวง	ท่าหลวง	30
ตัดเย็บเสื้อผ้าระดับต้น	1 ก.ค. - 31 ต.ค.41	3	ท่าหลวง	ท่าหลวง	30
ตัดเย็บเสื้อผ้าระดับต้น	เปิดฝึ กภายในเดือน ต.ค.41	-	ท่าดินดำ	ชัยบาดาล	60
เย็บจักรอุตสาหกรรม	เปิดฝึ กภายในเดือน ต.ค.41	-	หนองบัว	พัฒนานิคม	30
เย็บจักรอุตสาหกรรม	เปิดฝึ กภายในเดือน ต.ค.41	-	โคกสูง	พัฒนานิคม	30
การทำขนมไทย	เปิดฝึ กภายในเดือน ต.ค.41	6	มะนาวหวาน	พัฒนานิคม	36
ตัดเย็บเสื้อผ้าสตรีระดับ ต้น	เปิดฝึ กภายในเดือน ต.ค.41	-	ถ่านารายณ์	ชัยบาดาล	60
ตัดเย็บเสื้อผ้าสตรีระดับ ต้น	เปิดฝึ กภายในเดือน ต.ค.41	-	แก่งผักกูด	ท่าหลวง	30
การทำขนมไทย	เปิดฝึ กภายในเดือน ต.ค.41	-	แก่งผักกูด	ท่าหลวง	30
ตัดเย็บเสื้อผ้าสตรีระดับ ต้น	เปิดฝึ กภายในเดือน ต.ค.41	-	ท่าหลวง	ท่าหลวง	40
รวม					536

### 9. ผลที่คาดว่าจะได้รับ

1. ราษฎรในพื้นที่ที่ได้รับผลกระทบจากการก่อสร้างเขื่อนกักเก็บน้ำแม่น้ำป่าสัก จำนวน 536 คน ได้รับการพัฒนาอาชีพด้านช่างสาขาต่าง ๆ ทำให้มีโอกาที่จะประกอบอาชีพนอกภาคเกษตร
2. ช่วยให้มีแรงงานฝีมือตอบสนองต่อความต้องการของภาคอุตสาหกรรมในพื้นที่
3. ช่วยให้ราษฎรในพื้นที่ที่ได้รับผลกระทบจากการสร้างเขื่อนฯ มีฝีมือ มีงานทำ มีรายได้ และคุณภาพชีวิตที่ดีขึ้นกว่าเดิม ก่อนการอพยพ

10. หน่วยงาน.....

10. หน่วยงานที่รับผิดชอบ สถาบันพัฒนาฝีมือแรงงาน ๙ จังหวัดสุพรรณบุรี กรมพัฒนาฝีมือแรงงาน  
กระทรวงแรงงานและสวัสดิการสังคม

(ลงชื่อ)..... ..... ผู้เสนอโครงการ  
( นายประยูร ชะมะสทิน )

ตำแหน่ง แรงงานและสวัสดิการสังคมจังหวัดลพบุรี

(ลงชื่อ)..... ..... ผู้อนุมัติโครงการ  
( นายบุญช คุ้มเจริญ )

ตำแหน่ง รองผู้ว่าราชการจังหวัด รักษาการแทน  
ผู้ว่าราชการจังหวัดลพบุรี

**โครงการพัฒนาอาชีพราษฎรในพื้นที่ชุมชนอพยพ  
โครงการพัฒนาลุ่มน้ำป่าสัก**

ดำเนินการโดย

**สำนักงานพัฒนาการจังหวัดลพบุรี**

ผลการดำเนินงานส่งเสริมอาชีพราษฎรที่ออกผลกระทงจากโครงการกลุ่มน้ำป่าสัก  
สำนักงานพัฒนาชุมชนจังหวัดชลบุรี

ประจำปี 2547

ที่	โครงการ/กิจกรรม	พื้นที่ดำเนินการ			จำนวนสมาชิก (คน)	งบประมาณ	ผลการดำเนินงาน
		หมู่ที่	ตำบล	อำเภอ			
1.	ฝึกอบรมการทำของที่ระลึก	3	มะนาวหวาน	พัฒนานิคม	10	3,900 บาท	สมาชิกมีรายได้เฉลี่ยเดือนละ 4,000 บาท
2.	ส่งเสริมอาชีพการทำขนมไทย	6	- " -	- " -	15	25,000 บาท	สมาชิกมีรายได้เฉลี่ยเดือนละ 6,500 บาท
3.	สนับสนุนกิจกรรมท่องเที่ยว (ผลิตภัณฑ์จาก แปรรูปข้าวโพด)	5	- " -	- " -	15	25,000 บาท	สมาชิกมีรายได้เฉลี่ยเดือนละ 1,500 บาท
4.	สนับสนุนกิจกรรมท่องเที่ยว (การเกษตร)	2,3	- " -	- " -	30	50,000 บาท	สมาชิกมีรายได้เฉลี่ยเดือนละ 2,000 บาท
5.	ส่งเสริมการทำอุป	9,10	หนองบัว	- " -	20	70,000 บาท	สมาชิกมีรายได้เฉลี่ยเดือนละ 3,500 บาท
6.	ฝึกอบรมเชิงปฏิบัติการอุตสาหกรรม	1,6	แก่งฉัตร	พาดวง	60	30,000 บาท	ฝึกอบรมสมาชิกกลุ่มเชิงปฏิบัติการ ระยะเวลา 2 เดือน กย. - พย. 47
7.	รับจ้างงานทำที่กลุ่ม	3	พาดวง	พาดวง	10	- " -	สมาชิกกลุ่มรับจ้างงาน โดยการบริหารเงินจาก โรงงาน วิ.พ. มาทำที่กลุ่ม มีรายได้เฉลี่ย คนละ 4,000 บาท/เดือน
8.	สนับสนุนกิจกรรมพัฒนาสตรีโดยองค์การสตรี (การบรรจุข้าวสารถุงเพื่อจำหน่าย)	4	ชัยบาดาล	ชัยบาดาล	40	25,000 บาท	สมาชิกมีรายได้เฉลี่ยคนละ 3,000 บาท/เดือน
9.	สนับสนุนกิจกรรมพัฒนาสตรีโดยองค์การสตรี (ทำดอกไม้จันทน์)	5,7	- " -	- " -	10	50,000 บาท	สมาชิกมีรายได้เฉลี่ยคนละ 2,000 บาท/เดือน
10.	สนับสนุนกิจกรรมพัฒนาสตรีโดยองค์การสตรี (เลี้ยงสุกร)	6	- " -	- " -	10	25,000 บาท	เพิ่งเริ่มดำเนินการ
					รวม	303,900 บาท	

## แบบบัญชีโครงการตามแผนปฏิบัติการประจำปี 2542 ของจังหวัดสมุทร

- (1) โครงการในระบบ กชช ๘ ของกระทรวงมหาดไทย ( ) โครงการประเภทอื่น ๆ (ระบุ) ... ของกระทรวง ...
- ( ) แผนพัฒนาภาคการศึกษา ( ) แผนพัฒนาทรัพยากรมนุษย์ ( ) แผนขยายโอกาสทางการผลิต การตลาด และการจ้างงาน
- ( ) แผนพัฒนาทรัพยากรธรรมชาติและสิ่งแวดล้อม ( ) แผนพัฒนาเสริมสร้างความมั่นคง ( ) แผนปรับปรุงระบบบริหารจัดการ
- ( ) แผนป้องกันและปราบปรามอาชญากรรม ( ) แผนพัฒนาโครงสร้างพื้นฐาน ( ) แผนอื่น ๆ (ระบุ)

หน่วยงานเจ้าของงบประมาณ กรมการพัฒนาชุมชน

ลำดับ ที่	ชื่อโครงการ/งานและกิจกรรม	รหัส บัญชี งบ	พื้นที่ดำเนินการ				เป้าหมาย (ประเภท ลักษณะ ปริมาณ)	งบประมาณ(บาท)			ผลที่คาด ว่าจะ ได้รับ
			ลำดับ ความ สำคัญ	อำเภอ	ตำบล	หมู่ที่		เสนอขอ	เงินสมทบ	ได้รับอนุมัติ	
1	ประชุมเชิงปฏิบัติการ อบรม	80706	1	ชัยบาดาล	ชัยบาดาล	2	1 รุ่น	15,000		15,000	
			2	พัฒนานิคม	หนองบัว	6	1 รุ่น	15,000		15,000	
2	สนับสนุนกลุ่มอาชีพด้านเยาวชน	80703	1	ชัยบาดาล	ชัยบาดาล	1	1 กลุ่ม	25,000		25,000	
			2	ชัยบาดาล	ชัยบาดาล	2	1 กลุ่ม	25,000		25,000	
			3	ชัยบาดาล	ชัยบาดาล	3	1 กลุ่ม	25,000		25,000	
			4	ชัยบาดาล	ชัยบาดาล	8	1 กลุ่ม	25,000		25,000	
			5	พัฒนานิคม	หนองบัว	6	1 กลุ่ม	25,000		25,000	
			6	พัฒนานิคม	หนองบัว	7	1 กลุ่ม	25,000		25,000	
			7	พัฒนานิคม	หนองบัว	9	1 กลุ่ม	25,000		25,000	
			8	พัฒนานิคม	หนองบัว	11	1 กลุ่ม	25,000		25,000	
3	ฝึกอบรมเพิ่มพูนประสิทธิภาพองค์กรสตรี ระดับหมู่บ้าน	80603	1	ท่าวุ้ง	แก่งโกกูด	3	1 รุ่น	12,000		12,000	
			2	พัฒนานิคม	หนองบัว	2	1 รุ่น	12,000		12,000	
			3	ชัยบาดาล	ม่วงคอม	2	1 รุ่น	12,000		12,000	

## แบบบัญชีโครงการตามแผนปฏิบัติการประจำปี 2542 ของจังหวัดพิจิตร

- ( / ) โครงการในระบบ กช.ก ของกระทรวงมหาดไทย ( ) โครงการประเภทอื่น ๆ (ระบุ) ... ของกระทรวง.....
- ( ) แผนพัฒนาภาคสุขภาพชีวิต ( ) แผนพัฒนาทรัพยากรมนุษย์ ( ) แผนขยายโอกาสทางการผลิต การตลาด และการจ้างงาน
- ( ) แผนพัฒนาทรัพยากรธรรมชาติและสิ่งแวดล้อม ( ) แผนพัฒนาเสริมสร้างความมั่นคง ( ) แผนปรับปรุงระบบบริหารจัดการ
- ( ) แผนป้องกันและปราบปรามยาเสพติด ( ) แผนพัฒนาโครงสร้างพื้นฐาน ( ) และอื่น ๆ (ระบุ)

หน่วยงานเจ้าของงบประมาณ กรมการพัฒนาชุมชน หน่วยงานรับผิดชอบดำเนินการ สำนักงานพัฒนาชุมชนจังหวัดพิจิตร

ลำดับ ที่	ชื่อโครงการ/งานและกิจกรรม	รหัส บัญชี งบ	พื้นที่ดำเนินการ				เป้าหมาย (ประเภท ลักษณะ ปริมาณ)	งบประมาณ(บาท)			ผลที่คาด ว่าจะ ได้รับ	
			ลำดับ ความ สำคัญ	อำเภอ	ตำบล	หมู่ที่		เงินสมทบ	เดบิต	เครดิต		
4	สนับสนุนกิจกรรมพัฒนาสตรีโดยองค์กร	80623	1	ท่าหลวง	แก่งผักกูด	1	1 กลุ่ม	25,000			25,000	
			2	ท่าหลวง	แก่งผักกูด	2	1 กลุ่ม	25,000			25,000	
			3	ท่าหลวง	แก่งผักกูด	3	1 กลุ่ม	25,000			25,000	
			4	ท่าหลวง	แก่งผักกูด	4	1 กลุ่ม	25,000			25,000	
			5	พัฒนาภิคม	หนองบัว	1	1 กลุ่ม	25,000			25,000	
			6	พัฒนาภิคม	หนองบัว	6	1 กลุ่ม	25,000			25,000	
			7	พัฒนาภิคม	หนองบัว	7	1 กลุ่ม	25,000			25,000	
			8	พัฒนาภิคม	หนองบัว	9	1 กลุ่ม	25,000			25,000	
			9	ชัยบาดาล	ม่วงคอม	3	1 กลุ่ม	25,000			25,000	
			10	ชัยบาดาล	ม่วงคอม	4	1 กลุ่ม	25,000			25,000	
			11	ชัยบาดาล	ม่วงคอม	6	1 กลุ่ม	25,000			25,000	
			12	ชัยบาดาล	ม่วงคอม	9	1 กลุ่ม	25,000			25,000	

## แบบบัญชีโครงการตามแผนปฏิบัติการประจำปี 2542 ของจังหวัดลพบุรี

- ( ) โครงการในระบบ กศน. ของกระทรวงมหาดไทย ( ) โครงการประเภทอื่น ๆ (ระ.4) ของกระทรวง  
 ( ) แผนพัฒนาคุณภาพชีวิต ( ) แผนพัฒนาทรัพยากรมนุษย์ ( ) แผนขยายโอกาสทางการศึกษา การตลาด และบริการจ้างงาน  
 ( ) แผนพัฒนาทรัพยากรธรรมชาติและสิ่งแวดล้อม ( ) แผนพัฒนาเสริมสร้างความรู้ความมั่นคง ( ) แผนปรับปรุงระบบบริหารจัดการ  
 ( ) แผนป้องกันและปราบปรามอาชญากรรม ( ) แผนพัฒนาโครงสร้างพื้นฐาน ( ) แผนอื่น ๆ (ระ.4)

หน่วยงานเจ้าของงบประมาณ กรมการพัฒนาชุมชน หน่วยงานรับผิดชอบดำเนินการ สำนักงานพัฒนาชุมชนจังหวัดลพบุรี

ลำดับ ที่	ชื่อโครงการ/งานและกิจกรรม	รหัส บัญชี งบ	พื้นที่ดำเนินการ				งบประมาณ(บาท)			ผล คาดว่าจะ ได้รับ
			ลำดับ ความ สำคัญ	อำเภอ	ตำบล	หมู่ที่	เงินสมทบ	ได้รับอนุมัติ		
5	สนับสนุนการทอเสื่อ	80204	1	ชัยบาดาล	พาคันคัง	2	1 กลุ่ม	80 000		
			2	ชัยบาดาล	มะกอกหวาน	2	1 กลุ่ม	80 000		

**โครงการสร้างถนนในพื้นที่ชุมชนบึงหม่ของราษฎรที่ถูกผลกระทบจากโครงการลุ่มน้ำป่าสัก  
ดำเนินการโดย สำนักงานบริหารจัดการพัฒนาชนบทจังหวัดลพบุรี สำนักงานบริหารจัดการพัฒนาชนบท**

**ปีงบประมาณ 2541**

**1. ระบบประปาชนบท**

ระบบประปาชนบท	ขนาด 50 ครักวี่เชื่อม	จำนวน 4 แห่ง	เป็นเงิน	4,722,960 บาท	แล้วเสร็จ 100 %
ระบบประปาชนบท	ขนาด 100 ครักวี่เชื่อม	จำนวน 8 แห่ง	เป็นเงิน	12,947,087 บาท	แล้วเสร็จ 100 %
	<b>รวมทั้งสิ้น</b>	<b>จำนวน 12 แห่ง</b>	<b>เป็นเงิน</b>	<b>17,620,047 บาท</b>	
<b>2. บ่อขนาดเล็ก</b>					
บ่อขนาดเล็ก (งบปกติ)		จำนวน 13 บ่อ	เป็นเงิน	1,118,000 บาท	แล้วเสร็จ 100 %
บ่อขนาดเล็ก (งบอุดหนุนพัฒนา)		จำนวน 4 บ่อ	เป็นเงิน	344,000 บาท	แล้วเสร็จ 100 %
	<b>รวมทั้งสิ้น</b>	<b>จำนวน 17 บ่อ</b>	<b>เป็นเงิน</b>	<b>1,462,000 บาท</b>	
			<b>รวมเป็นเงินทั้งสิ้น</b>	<b>19,082,047 บาท</b>	

**ปีงบประมาณ 2542**

**1. งานก่อสร้างทางหลวงชนบท**

งานก่อสร้างทางหลวงชนบท	อ.ชัยบาดาล	จำนวน 3 โครงการ	รวมระยะทาง 5.144 กม	เป็นเงิน	12,256,862 บาท
งานก่อสร้างทางหลวงชนบท	อ.พัฒนานิคม	จำนวน 3 โครงการ	รวมระยะทาง 10.672 กม	เป็นเงิน	26,862,923 บาท
งานก่อสร้างทางหลวงชนบท	อ.ท่าหลวง	จำนวน 1 โครงการ	รวมระยะทาง 2.000 กม	เป็นเงิน	5,800,000 บาท
	<b>รวมทั้งสิ้น</b>	<b>จำนวน 7 โครงการ</b>	<b>รวมระยะทาง 17.816 กม</b>	<b>เป็นเงิน</b>	<b>44,919,775 บาท</b>

**2. งานก่อสร้างถนนภายในหมู่บ้าน**

อ.ท่าหลวง	จำนวน 7 โครงการ	รวมระยะทาง 8.840 กม	เป็นเงิน	21,493,927 บาท
<b>รวมทั้งสิ้น</b>	<b>จำนวน 7 โครงการ</b>	<b>รวมระยะทาง 8.840 กม</b>	<b>เป็นเงิน</b>	<b>21,493,927 บาท</b>

**3. ระบบประปาชนบท**

ขนาด 100 ครักวี่เชื่อม	จำนวน 1 แห่ง	เป็นเงิน	1,100,000 บาท
<b>รวมทั้งสิ้น</b>	<b>จำนวน 1 แห่ง</b>	<b>เป็นเงิน</b>	<b>1,100,000 บาท</b>

**4. บ่อขนาดเล็ก**

จำนวน 1 บ่อ	เป็นเงิน	86,000 บาท
<b>รวมทั้งสิ้น</b>	<b>จำนวน 1 บ่อ</b>	<b>เป็นเงิน 86,000 บาท</b>

**รวมเป็นเงินทั้งสิ้น 67,599,702 บาท**

สรุปผลการดำเนินงานด้านสาธารณสุขภูมิภาค สาธารณูปโภค  
โครงสร้างพื้นฐานในพื้นที่ชุมชนใหม่ของราษฎรที่ถูกผลกระทบ

จาก

โครงการพัฒนาท่าเรือ

ตามนิคมการโดย

สำนักงานเร่งรัดพัฒนาชนบทจังหวัดลพบุรี

สำนักงานเร่งรัดพัฒนาชนบท

โครงการก่อสร้างทางหลวงชนบท (ผิวจราจรลาดยาง)  
ในพื้นที่สาธารณะที่ได้รับผลกระทบจากโครงการพัฒนาหมู่บ้านป่าสัก  
ดำเนินการโดย สำนักงานเร่งรัดพัฒนาชนบทจังหวัดลพบุรี

สำนักงานเร่งรัดพัฒนาชนบท

อำเภอชัยบาดาล

12/1/41

ลำดับที่	แปลงอพยพใหม่ (ชุมชน)	รายละเอียดโครงการ	ระยะทาง (กม.)	งบประมาณ (บาท)	หมายเหตุ
1	หมู่ 7 ต.ชัยบาดาล (หมู่บ้านชัยบาดาลยุคใหม่)	ถนนลาดยาง ผิวจราจรกว้าง 6.00 เมตร ไหล่ทางข้างละ 1.00 เมตร ลบ 3198 บ.คลองห้วยไผ่ - บ.ชัยบาดาลยุคใหม่ (สาย 1)	0.989	2,203,861	อยู่ในแผนงานงบประมาณปี 2542
2	หมู่ 7 ต.ชัยบาดาล (หมู่บ้านชัยบาดาลยุคใหม่)	ถนนลาดยาง ผิวจราจรกว้าง 6.00 เมตร ไหล่ทางข้างละ 1.00 เมตร ลบ 3199 บ.คลองห้วยไผ่ - บ.ชัยบาดาลยุคใหม่ (สาย 2)	1.105	2,556,276	อยู่ในแผนงานงบประมาณปี 2542
3	หมู่ 6 ต.ม่วงค่อม (เขาหินสอ)	ถนนลาดยาง ผิวจราจรกว้าง 6.00 เมตร ไหล่ทางข้างละ 1.00 เมตร ลบ 3052 บ.โคกสนั่น - บ.โคกมะขามป้อม	3.050	7,496,715	อยู่ในแผนงานงบประมาณปี 2542 (เป็นโครงการถ่ายโอนกิจกรรมเกี่ยวกับการพัฒนา - แหล่งน้ำและทางในชนบทให้แก่ท้องถิ่น) (อบต.)
<b>รวม</b>			<b>5.144</b>	<b>12,256,852</b>	

โครงการก่อสร้างทางหลวงชนบท (ผิวจราจรลาดยาง)  
 ในพื้นที่สาธารณะที่ได้รับผลกระทบจากโครงการพัฒนาหมู่บ้านป่าสัก  
 คำเป็นการโคย สำนักงานเร่งรัดพัฒนาชนบทจังหวัดลพบุรี  
 สำนักงานเร่งรัดพัฒนาชนบท

อำเภอพัฒนานิคม

12/11/41

ลำดับ ที่	แปลงอพยพใหม่ (ชุมชน)	รายละเอียดโครงการ	ระยะทาง (กม.)	งบประมาณ (บาท)	หมายเหตุ
1	หมู่ 4 ต.มะนาวหวาน	ถนนลาดยาง ผิวจราจรกว้าง 6.00 เมตร ไหล่ทางข้างละ 1.00 เมตร คบ. 3186 บ. รอย 26 สาย 4 ซ้าย - บ. แคนดูช	3.000	7,954,183	อยู่ในแผนงานงบประมาณ ปี 2542
2	หมู่ 4 ต.มะนาวหวาน	ถนนลาดยาง ผิวจราจรกว้าง 6.00 เมตร ไหล่ทางข้างละ 1.00 เมตร คบ. .... บ. แคนดูช	2.962	7,388,444	อยู่ในแผนงานงบประมาณ ปี 2542
3	หมู่ 6 ต.มะนาวหวาน	ถนนลาดยาง ผิวจราจรกว้าง 6.00 เมตร ไหล่ทางข้างละ 1.00 เมตร คบ. 3200 บ. ทวีตสี่วาญ - บ. ดงลาน	4.710	11,540,296	อยู่ในแผนงานงบประมาณปี 2542 (เป็นโครงการถ่ายโอนกิจกรรมเกี่ยวกับการพัฒนา - แหล่งน้ำและทางในชนบทให้แก่องค์กร) (อบต.)
<b>รวม</b>				<b>26,862,923</b>	

โครงการก่อสร้างทางหลวงชนบท (มีวงจราจรลาดยาง)  
 ในพื้นที่สาธารณะที่ได้รับผลกระทบจากโครงการพัฒนาบ้านป่าสัก  
 ดำเนินการโดย สำนักงานเร่งรัดพัฒนาชนบทจังหวัดลพบุรี  
 สำนักงานเร่งรัดพัฒนาชนบท

อำเภอท่าหลวง

12/11/41

ลำดับ ดับ ที่	แปลงพอยใหม่ (ชุมชน)	รายละเอียดโครงการ	ระยะทาง (กม.)	งบประมาณ (บาท)	หมายเหตุ
1		ถนนลาดยางผิวจราจรกว้าง 6.00 เมตร ไหล่ข้างข้างละ 1.00 เมตร ลบ. 3011 บ.หนองจาน - บ.แก่งฝักกุด	2.000	5,800,000	อยู่ในแผนงานงบประมาณ ปี 2542 (เป็นโครงการถ่ายโอนกิจกรรมเกี่ยวกับการพัฒนา - แหล่งน้ำและทางในชนบทให้แก่ท้องถิ่น) (อบต.) - เดิมสำนักงานโยธาธิการจังหวัดลพบุรีรับผิดชอบ ดำเนินการ แต่เนื่องจากเป็นทางหลวงชนบท มีจรรยา วัตรของสำนักงาน รพช. จ.ลพบุรี จึงขอรับมาดำเนินการ
		รวม	2,000	5,800,000	

**โครงการก่อสร้างถนนในหมู่บ้าน (สีจรรยา คสล.)  
ในพื้นที่สาธารณะที่ได้รับผลกระทบจากโครงการพัฒนาหมู่บ้านป่าสัก  
ดำเนินการโดย สำนักงานเร่งรัดพัฒนาชุมชนจังหวัดพิษณุ  
ธานี**

**อำเภอท่าหลวง**

12/1/41

ลำดับ ที่	แปลงอพยพใหม่ (ชุมชน)	รายละเอียดโครงการ	ระยะทาง (กม.)	งบประมาณ (บาท)	หมายเหตุ
1	หมู่ 6 ต.แก่งผักกูด	ถนน คสล. สีจรรยากว้าง 4.00 เมตร ไหลทางลูกรัง ข้างละ 0.37 เมตร บ้านใหม่ช่วยพัฒนา หมู่ 6 ต.แก่งผักกูด	2.103	5,311,431	ขอเพิ่มแผนงานงบประมาณปี 2542
2	หมู่ 3 ต.แก่งผักกูด	ถนน คสล. สีจรรยากว้าง 4.00 เมตร ไหลทางลูกรัง ข้างละ 0.50 เมตร บ้านใหม่ไทยเจริญ หมู่ 3 ต.แก่งผักกูด	0.420	1,073,425	ขอเพิ่มแผนงานงบประมาณปี 2542
3	หมู่ 1, 2 ต.แก่งผักกูด	ถนน คสล. สีจรรยากว้าง 4.00 เมตร ไหลทางลูกรัง ข้างละ 0.45 เมตร บ้านท่ากวรพัฒนา หมู่ 1, 2 ต.แก่งผักกูด	2.580	6,064,267	ขอเพิ่มแผนงานงบประมาณปี 2542
<b>ขอคองไป</b>				<b>12,449,123</b>	

ลำดับที่	แปลงอพยพใหม่ (ชุมชน)	รายละเอียดโครงการ	ระยะทาง (กม.)	งบประมาณ (บาท)	หมายเหตุ
		ยอดยกมา	5.103	12,449,123	
4	หมู่ 1 ต.ท่าหลวง	ถนน คลส. สิวจากรกว้าง 4.00 เมตร ไหล่ทางลูกรัง ข้างละ 0.50 เมตร บ้านท่าตะโก หมู่ 1 ต.ท่าหลวง	0.791	1,929,754	ขอเพิ่มแผนงานงบประมาณปี 2542
5	หมู่ 9 ต.ท่าหลวง	ถนน คลส. สิวจากรกว้าง 4.00 เมตร ไหล่ทางลูกรัง ข้างละ 0.05 เมตร บ้านใหม่ชอยตวงรัตน หมู่ 9 ต.ท่าหลวง	0.298	752,541	ขอเพิ่มแผนงานงบประมาณปี 2542
6	หมู่ 4 ต.แก่งฝักกุด	ถนน คลส. สิวจากรกว้าง 4.00 เมตร ไหล่ทางลูกรัง ข้างละ 0.50 เมตร บ้านปึกีพัฒนา หมู่ 4 ต.แก่งฝักกุด	2.078	4,940,914	ขอเพิ่มแผนงานงบประมาณปี 2542 (เพิ่มเติมจากแปลงอพยพเดิม)
7	หมู่ 5 ต.แก่งฝักกุด	ถนน คลส. สิวจากรกว้าง 4.00 เมตร ไหล่ทางลูกรัง ข้างละ 0.50 เมตร บ้านแก่งฝักกุดใหม่ หมู่ 5 ต.แก่งฝักกุด	0.570	1,421,645	ขอเพิ่มแผนงานงบประมาณปี 2542 (เพิ่มเติมจากแปลงอพยพเดิม)
		<b>รวม</b>	<b>8.840</b>	<b>21,493,977</b>	

ระบบประชาสัมพันธ์และข้อมูลอาคาร อำเภอสีมามูล  
พื้นที่โครงการศูนย์ป่าสัก  
สำนักงานจังหวัดพัฒนาชนบทจังหวัดลพบุรี  
สำนักงานจังหวัดพัฒนาชนบท

ลำดับที่	ผู้ ติดต่อขอ พบ (ชุมชน)	สถานที่ดำเนินการ			อำเภอ	ขนาด ครัวเรือน	ค่าก่อสร้าง (บาท)	มูลค่า (บาท)	ผลงานก่อสร้าง แล้วเสร็จ (ประจำชนบท)	หมายเหตุ
		หมู่บ้าน	หมู่ที่	ตำบล						
1	หมู่ 4 ต.สีมามูล	ประจักษ์	4	สีมามูล	สีมามูล	50	1,075,000	1	47.31	
2	หมู่ 2 ต.ท่าคันคำ	ใหม่ประทักษิณ	2	ท่าคันคำ	สีมามูล	50	1,130,000	1	18.28	
3	หมู่ 4 ต.สีมามูล	สีมามูล (จุดที่ 1)	4	สีมามูล	สีมามูล	100	1,720,000	1	15.00	
4	หมู่ 4 ต.สีมามูล	สีมามูล (จุดที่ 2)	4	สีมามูล	สีมามูล	100	2,013,472	1	8.10	
5	หมู่ 6 ต.ม่วงค่อม	เขาหินกอง (จุดที่ 1)	6	ม่วงค่อม	สีมามูล	100	2,088,395	1	15.00	
6	หมู่ 6 ต.ม่วงค่อม	เขาหินกอง (จุดที่ 2)	6	ม่วงค่อม	สีมามูล	100	1,958,605	1	60.00	
7	หมู่ 7 ต.สีมามูล	สีมามูล (จุดที่ 1)	7	สีมามูล	สีมามูล	100	1,002,405	1	18.09	
8	หมู่ 7 ต.สีมามูล	สีมามูล (จุดที่ 2)	7	สีมามูล	สีมามูล	100	1,115,500	1	5.95	
9	หมู่ 4 ต.ม่วงค่อม	โคกมะสามป้อม	4	ม่วงค่อม	สีมามูล	100	1,684,210	1	73.12	
10	หมู่ 4 ต.สีมามูล	มะกอกหวานพัฒนา	4	สีมามูล	สีมามูล	100	1,384,500	1	35.00	
11	หมู่ 4 ต.สีมามูล	ถนนโค้ง (จุดที่ 1)	4	สีมามูล	สีมามูล	50	1,180,000	1	15.00	
12	หมู่ 4 ต.สีมามูล	ถนนโค้ง (จุดที่ 2)	4	สีมามูล	สีมามูล	50	1,337,960	1	22.09	
13	หมู่ 6 ต.ม่วงค่อม	T.T.สีมามูล-พิตาคน	6	ม่วงค่อม	สีมามูล	-	-	1	-	
					รวมเป็นเงินทั้งสิ้น		17,620,047	1,118,000		

- หมายเหตุ ข้อมูลอาคารแล้วเสร็จแล้ว 100% ราคาค่าก่อสร้างรวม 86,000 บาท  
ระบบประชาสัมพันธ์ กำแพงดำเนินการก่อสร้างตามแผนงบประมาณปี 2541

**โครงการเจาะบ่อบาดาล งบประมาณมูลนิธิชัยพัฒนา  
ในพื้นที่โครงการอุโมงค์น้ำป่าสัก  
ดำเนินการโดย สำนักงานเร่งรัดพัฒนาชนบท และ ศูนย์ปฏิบัติการเร่งรัดพัฒนาชนบทนครราชสีมา  
สำนักงานเร่งรัดพัฒนาชนบท**

**อำเภอชัยบาดาล**

ลำดับที่	พื้นที่ขอพบใหม่ (ชุมชน)	สถานที่ดำเนินการ				ค่าก่อสร้าง (บาท)	บ่อบาดาล (บ่อ)	ผลรวมแล้วเสร็จ (%)
		ชื่อบ้าน	หมู่ที่	ตำบล	อำเภอ			
1	หมู่ที่ 6 ต.ม่วงคอม (เขานินกอง)	เขานินกอง (จุดที่ 1)	6	ม่วงคอม	ชัยบาดาล	86,000	1	100
2	หมู่ที่ 6 ต.ม่วงคอม (เขานินกอง)	เขานินกอง (จุดที่ 2)	6	ม่วงคอม	ชัยบาดาล	86,000	1	100
3	หมู่ที่ 5 ต.ม่วงคอม (เขานินกอง)	เขานินกอง (จุดที่ 3)	6	ม่วงคอม	ชัยบาดาล	86,000	1	100
4	หมู่ที่ 6 ต.ม่วงคอม (เขานินกอง)	เขานินกอง (จุดที่ 4)	6	ม่วงคอม	ชัยบาดาล	86,000	1	100
<b>รวม</b>						<b>344,000</b>	<b>4</b>	<b>100</b>

โครงการก่อสร้างระบบประปาชนบทและบาดาล อำเภอชัยบาดาล  
 ในพื้นที่โครงการลุ่มน้ำป่าสัก  
 ดำเนินการโดยสำนักงานเร่งรัดพัฒนาชนบทจังหวัดลพบุรี  
 สำนักงานเร่งรัดพัฒนาชนบท

ลำดับที่	ผู้ลงทุน (ชุมชน)	สถานที่ดำเนินการ		อำเภอ	ขนาด ครัวเรือน	ค่าก่อสร้าง (บาท)	ปริมาณ (บ่อ)	ผลงานก่อสร้าง แล้วเสร็จ (ประปาชนบท)	หมายเหตุ
		ชื่อหมู่บ้าน	หมู่ที่ ตำบล						
1	หมู่ 4 ต.ชัยบาดาล	ป่าสักพัฒนา	4 ชัยบาดาล	ชัยบาดาล	100	1,100,000	1		ขอเพิ่มแผนงาน งบประมาณ 2542
				รวมเป็นเงินทั้งสิ้น		1,100,000	86,000		

# สรุป

ผลการดำเนินงานพัฒนาอาชีพราษฎรที่ได้รับผลกระทบจากโครงการสร้างเขื่อนกั้นแม่น้ำสัก  
ตามโครงการพัฒนาคุณภาพชีวิตของชนเผ่าจากพระราชดำริ

จังหวัดชลบุรี

โดย สำนักงานเกษตรจังหวัดชลบุรี

กรมส่งเสริมการเกษตร

## สรุปผลการพัฒนาอาชีพให้แก่ราษฎรในชุมชนอพยพ ปี 2541

เป้าหมายการพัฒนาอาชีพ	3,443 ครัวเรือน	โครงการที่สนับสนุน 9 โครงการ	งบประมาณทั้งสิ้น
1. โครงการแปรรูปผลิตภัณฑ์	เป้าหมาย 17 กลุ่ม 370 ครัวเรือน	การช่วยเหลือ 17 กลุ่ม 370 ครัวเรือน	งบประมาณ 280,000 บาท
2. โครงการส่งเสริมการทำดอกไม้ประดิษฐ์	เป้าหมาย 13 กลุ่ม 243 ครัวเรือน	การช่วยเหลือ 13 กลุ่ม 243 ครัวเรือน	งบประมาณ 44,980 บาท
3. โครงการปลูกพืชผักสวนครัว	เป้าหมาย 3,443 ครัวเรือน	การช่วยเหลือ 3,443 ครัวเรือน	งบประมาณ 688,730 บาท
4. โครงการส่งเสริมการปลูกกล้วย	เป้าหมาย 3,443 ครัวเรือน	การช่วยเหลือ 3,443 ครัวเรือน	งบประมาณ 206,580 บาท
5. โครงการส่งเสริมการเพาะเห็ด	เป้าหมาย 20 กลุ่ม 238 ครัวเรือน	การช่วยเหลือ 20 กลุ่ม 238 ครัวเรือน	งบประมาณ 937,500 บาท
6. โครงการส่งเสริมการปลูกทานตะวัน	เป้าหมาย 257 ครัวเรือน	การช่วยเหลือ 257 ครัวเรือน	งบประมาณ 1,050,000 บาท
7. โครงการทำดอกไม้จันทร์	เป้าหมาย 11 กลุ่ม 418 ครัวเรือน	การช่วยเหลือ 11 กลุ่ม 418 ครัวเรือน	งบประมาณ 63,060 บาท
8. โครงการจัดทำแปลงรวบรวมพันธุ์อ้อย	เป้าหมาย 20 ไร่	การช่วยเหลือ 12 ราย 20 ไร่	งบประมาณ 25,000 บาท
9. โครงการส่งเสริมการปลูกข้าวโพดหวาน	เป้าหมาย 573 ครัวเรือน	การช่วยเหลือ 573 ครัวเรือน	งบประมาณ 146,000 บาท

### 1. ส่งเสริมการปลูกพืชเพื่อบริโภค

วัตถุประสงค์ เพื่อให้เกษตรกรได้มีการปลูกพืชผักไว้บริโภคในครอบครัว

เป็นการลดรายจ่าย

### 2. ส่งเสริมการปลูกพืชเศรษฐกิจ

วัตถุประสงค์ เพื่อให้เกษตรกรได้มีการปลูกพืชต่าง ๆ สร้างรายได้ในระยะสั้น

### 3. ส่งเสริมด้านเคหกิจเกษตร

วัตถุประสงค์ เพื่อให้เกษตรกรมีรายได้เสริมนอกภาคการเกษตร

และใช้เวลาว่างให้เกิดประโยชน์

หน้า 1

สรุปผลการส่งเสริมพัฒนาอาชีพราษฎรที่ได้รับผลกระทบฯ จากโครงการเขื่อนป่าสัก  
ปีงบประมาณ 2541

ที่ (1)	กิจกรรม/โครงการ (2)	พื้นที่ดำเนินการ			เป้าหมาย(4) กลุ่มครัวเรือน	งบประมาณ(๕) งบปีงบประมาณ (๕)	ระยะเวลาดำเนินการ (6)	ผลการดำเนินงาน		หน่วยงานรับผิดชอบ (๘)
		หมู่ที่	ตำบล	อำเภอ				ชุมชนที่	กลุ่มครัวเรือน	
1	โครงการแปรรูปอาหาร - ถั่วคั่วอบ - ถั่วคั่วอบ - ถั่วคั่วอบ - ถั่วคั่วอบ - ถั่วคั่วอบ - ถั่วคั่วอบ	4 6 7 4 6 4 6 5 3 7 2 1 5 6 1	มะนาคหลวง มะนาคหลวง หนองบัว ม่วงค่อม ม่วงค่อม ชัยบาดาล ชัยบาดาล ชัยบาดาล ชัยบาดาล ชัยบาดาล พาคินคำ พาคินคำ พาคินคำ พาคินคำ พาคินคำ	พัฒนานิคม พัฒนานิคม พัฒนานิคม ชัยบาดาล ชัยบาดาล ชัยบาดาล ชัยบาดาล ชัยบาดาล ชัยบาดาล พาคินคำ พาคินคำ พาคินคำ พาคินคำ พาคินคำ	1/2 1/2 1/3 1/10 1/27 4/61 1/10 3/77 1/2 1/15 1/10 1/10 1/10 1/25	16,470 16,470 32,940 16,470 32,940 66,880 16,470 49,410 16,470 16,470 16,470 16,470 16,470 16,470	สิงหาคม - กันยายน 41 สิงหาคม - กันยายน 41 สิงหาคม - กันยายน 41 สิงหาคม - กันยายน 41 สิงหาคม - กันยายน 41 สิงหาคม - กันยายน 41 สิงหาคม - กันยายน 41 สิงหาคม - กันยายน 41 สิงหาคม - กันยายน 41 สิงหาคม - กันยายน 41 สิงหาคม - กันยายน 41 สิงหาคม - กันยายน 41 สิงหาคม - กันยายน 41 สิงหาคม - กันยายน 41	1 2 4 8 6 2 3 1 9 5 1 6	1/20 1/10 1/28 1/42 1/27 4/61 1/10 3/77 1/10 1/20 1/20 1/25	สำนักงานเกษตรจังหวัด สำนักงานเกษตรจังหวัด สำนักงานเกษตรจังหวัด สำนักงานเกษตรจังหวัด สำนักงานเกษตรจังหวัด สำนักงานเกษตรจังหวัด สำนักงานเกษตรจังหวัด สำนักงานเกษตรจังหวัด สำนักงานเกษตรจังหวัด สำนักงานเกษตรจังหวัด สำนักงานเกษตรจังหวัด สำนักงานเกษตรจังหวัด สำนักงานเกษตรจังหวัด

วัตถุประสงค์ที่มอบหมายได้รับกลุ่ม	วัตถุประสงค์
1. ประหยัดของเหลือ 1 ปี	13. เครื่องใช้ 1 ชุด
2. ประหยัดราคา 2 ปี 1 ปี	14. วัสดุที่ต่าง ๆ เช่น กอถอก, ถั่วคั่ว, มะพร้าว
3. ทักษะการผลิต 2 ปี	
4. ประหยัดการผลิต 2 ปี	
5. มาตรฐานการผลิต 3 ปี	
6. ประหยัดการผลิต 3 ปี	
7. กระบวนการผลิต 1 ปี	
8. งบประมาณที่มอบหมาย 1 ปี	
9. เครื่องใช้ 1 ชุด	
10. ถั่วคั่ว 1 ชุด	
11. มาตรฐานการผลิต 1 ชุด	
12. หม้อ 2 ชุด 1 ปี	

สรุปผลการส่งเสริมพัฒนาอาชีพราษฎรที่ได้รับผลกระทบ จากโครงการเชื่อมป่าสัก  
ปีงบประมาณ 2541

ที่ (1)	กิจกรรมโครงการ (2)	พื้นที่ดำเนินการ		เป้าหมาย(4) กลุ่ม/ครัวเรือน	งบประมาณ(5)	ระยะเวลาดำเนินการ (6)	ผลการดำเนินการ		หน่วยงานรับผิดชอบ (8)
		หมู่ที่	ตำบล				ชุมชนที่	กลุ่ม/ครัวเรือน	
2	โครงการส่งเสริม การทำดอกไม้ประดิษฐ์	1	ท่าหลวง	ท่าหลวง	4,504	สิงหาคม - กันยายน 41	6	1/15	สำนักงานเกษตรจังหวัด
		1	แก่งผักกูด	ท่าหลวง	4,504	สิงหาคม - กันยายน 41	5	1/12	สำนักงานเกษตรจังหวัด
		4	ม่วงคอม	ชัยบาดาล	4,504	สิงหาคม - กันยายน 41	8	1/21	สำนักงานเกษตรจังหวัด
		6	ม่วงคอม	ชัยบาดาล	4,504	สิงหาคม - กันยายน 41	6	1/23	สำนักงานเกษตรจังหวัด
		4	ชัยบาดาล	ชัยบาดาล	4,504	สิงหาคม - กันยายน 41	5	1/12	สำนักงานเกษตรจังหวัด
		4	ชัยบาดาล	ชัยบาดาล	4,504	สิงหาคม - กันยายน 41	7	1/20	สำนักงานเกษตรจังหวัด
		6	ชัยบาดาล	ชัยบาดาล	9,012	สิงหาคม - กันยายน 41	3	2/53	สำนักงานเกษตรจังหวัด
		7	ชัยบาดาล	ชัยบาดาล	9,008	สิงหาคม - กันยายน 41	1	2/33	สำนักงานเกษตรจังหวัด
		7	ชัยบาดาล	ชัยบาดาล	4,504	สิงหาคม - กันยายน 41	4	1/10	สำนักงานเกษตรจังหวัด
		6	ชัยบาดาล	ชัยบาดาล	4,504	สิงหาคม - กันยายน 41	6	1/30	สำนักงานเกษตรจังหวัด
		2	ท่าดินดำ	ชัยบาดาล	4,504	สิงหาคม - กันยายน 41	9	1/14	สำนักงานเกษตรจังหวัด

## วัสดุอุปกรณ์ที่ได้รับกลุ่ม

1. เครื่องรีดกลีบดอก 1 ชุด
2. ปืนยิงกาบ 1 อัน
3. กระป๋อง 5 คัน
4. กาบ 3 กระป๋อง
5. วัสดุฝึกต่าง ๆ ได้แก่  
กระดาษดอกไม้

สรุปผลการส่งเสริมพัฒนาอาชีพราษฎรที่ได้รับผลกระทบ จากโครงการเขื่อนป่าสัก  
ปีงบประมาณ 2541

ที่ (1)	กิจกรรม(โครงการ) (2)	พื้นที่ดำเนินการ			เป้าหมาย(4) ครัวเรือน	งบประมาณ(5)	ระยะเวลาดำเนินการ (6)	ผลการดำเนินการ		หน่วยงานรับผิดชอบ (8)
		หมู่ที่	ตำบล	อำเภอ				ชุมชนที่	ครัวเรือน	
3	ส่งเสริมการปลูกพืชผักสวนครัว ผักคะน้า, กวางตุ้ง มะเขือเปราะ, ถั่วฝักยาว มะละกอ, บวบเหลี่ยม ขอม, ช้า, ตะไคร้ ผู้เร่งผล	4	1	พัฒนานิคม	96	19,200	สิงหาคม - กันยายน 41	1	96	สำนักงานเกษตรจังหวัด
		6	2	พัฒนานิคม	989	147,800	สิงหาคม - กันยายน 41	2	989	สำนักงานเกษตรจังหวัด
		7	3	พัฒนานิคม	52	10,400	สิงหาคม - กันยายน 41	3	52	สำนักงานเกษตรจังหวัด
		1	4	พัฒนานิคม	68	13,600	สิงหาคม - กันยายน 41	4	68	สำนักงานเกษตรจังหวัด
		4	5	พัฒนานิคม	10	2,000	สิงหาคม - กันยายน 41	5	10	สำนักงานเกษตรจังหวัด
		6	6	พัฒนานิคม	53	10,600	สิงหาคม - กันยายน 41	6	53	สำนักงานเกษตรจังหวัด
		11	7	พัฒนานิคม	18	3,600	สิงหาคม - กันยายน 41	7	18	สำนักงานเกษตรจังหวัด
		11	-	พัฒนานิคม	92	18,400	สิงหาคม - กันยายน 41	-	92	สำนักงานเกษตรจังหวัด
		1,2	5	ท่าหลวง	137	27,400	สิงหาคม - กันยายน 41	5	137	สำนักงานเกษตรจังหวัด
		3	2	ท่าหลวง	26	5,200	สิงหาคม - กันยายน 41	2	26	สำนักงานเกษตรจังหวัด
		3	3	ท่าหลวง	56	11,200	สิงหาคม - กันยายน 41	3	56	สำนักงานเกษตรจังหวัด
6	1	ท่าหลวง	87	17,400	สิงหาคม - กันยายน 41	1	87	สำนักงานเกษตรจังหวัด		
6	4	ท่าหลวง	90	18,000	สิงหาคม - กันยายน 41	4	90	สำนักงานเกษตรจังหวัด		
1	6	ท่าหลวง	22	4,400	สิงหาคม - กันยายน 41	6	22	สำนักงานเกษตรจังหวัด		
9	7	ท่าหลวง	201	40,200	สิงหาคม - กันยายน 41	7	201	สำนักงานเกษตรจังหวัด		
7	-	ท่าหลวง	33	6,600	สิงหาคม - กันยายน 41	-	33	สำนักงานเกษตรจังหวัด		
6	-	ท่าหลวง	64	12,800	สิงหาคม - กันยายน 41	-	64	สำนักงานเกษตรจังหวัด		

สรุปผลการส่งเสริมพัฒนาอาชีพราษฎรที่ได้รับผลกระทบ จากโครงการเชื่อมป่าสัก  
ปีงบประมาณ 2541

ที่ (1)	กิจกรรม/โครงการ (2)	พื้นที่ดำเนินการ			เป้าหมาย(4) ครัวเรือน	งบประมาณ(5)	ระยะเวลาดำเนินการ (6)	ผลการดำเนินการ		หน่วยงานรับผิดชอบ (8)
		หมู่ที่	ตำบล	อำเภอ				ชุมชนที่	ครัวเรือน	
		4	ม่วงค่อม	ชัยบาดาล	94	18,800	สิงหาคม - กันยายน 41	8	94	สำนักงานเกษตรจังหวัด
		4	ชัยบาดาล	ชัยบาดาล	21	4,200	สิงหาคม - กันยายน 41	2	21	สำนักงานเกษตรจังหวัด
		4	ชัยบาดาล	ชัยบาดาล	287	67,400	สิงหาคม - กันยายน 41	7	287	สำนักงานเกษตรจังหวัด
		4	ชัยบาดาล	ชัยบาดาล	432	86,400	สิงหาคม - กันยายน 41	5	432	สำนักงานเกษตรจังหวัด
		6	ม่วงค่อม	ชัยบาดาล	175	35,000	สิงหาคม - กันยายน 41	6	175	สำนักงานเกษตรจังหวัด
		6	ชัยบาดาล	ชัยบาดาล	40	8,000	สิงหาคม - กันยายน 41	3	40	สำนักงานเกษตรจังหวัด
		7	ชัยบาดาล	ชัยบาดาล	256	51,200	สิงหาคม - กันยายน 41	1	256	สำนักงานเกษตรจังหวัด
		7	ชัยบาดาล	ชัยบาดาล	10	2,000	สิงหาคม - กันยายน 41	4	10	สำนักงานเกษตรจังหวัด
		2	ทำดินดำ	ชัยบาดาล	27	5,400	สิงหาคม - กันยายน 41	9	27	สำนักงานเกษตรจังหวัด
<b>วัสดุที่สนับสนุน</b>										
ค่า 17,216 แห่ง										
รวม 34,480 กิ่ง										
ตะไคร้ 68,660 ต้น										
ปุ๋ย 9,000 กิโลกรัม										
<ol style="list-style-type: none"> <li>1 ผักคะน้า</li> <li>2 ผักกวางตุ้ง</li> <li>3 ตำลึงขาว</li> <li>4 มะเขือเปราะ</li> <li>5 มะตะกอก</li> <li>6 บวบเหลี่ยม</li> </ol>										

สรุปผลการส่งเสริมพัฒนาอาชีพราษฎรที่ได้รับผลกระทบ จากโครงการเขื่อนป่าสัก  
ปีงบประมาณ 2541

ที่ (1)	กิจกรรม/โครงการ (2)	พื้นที่ดำเนินการ			เป้าหมาย(4) ครัวเรือน	งบประมาณ(5)	ระยะเวลาดำเนินการ (6)	ผลการดำเนินงาน		หน่วยงานรับผิดชอบ (8)	
		หมู่ที่	ตำบล	อำเภอ				ชุมชนที่	ครัวเรือน		
4	ส่งเสริมการปลูกกล้วย (หน่อกล้วยน้ำว้าและ หน่อทอง ครอบคลุมครัวละ 5 หน่อ)	4	1	มะนาวหวาน	พัฒนานิคม	96	5,760	สิงหาคม - กันยายน 41	1	96	สำนักงานเกษตรจังหวัด
		6	2	มะนาวหวาน	พัฒนานิคม	989	44,340	สิงหาคม - กันยายน 41	2	989	สำนักงานเกษตรจังหวัด
		7	3	มะนาวหวาน	พัฒนานิคม	52	3,120	สิงหาคม - กันยายน 41	3	52	สำนักงานเกษตรจังหวัด
		1	4	หนองบัว	พัฒนานิคม	68	4,080	สิงหาคม - กันยายน 41	4	68	สำนักงานเกษตรจังหวัด
		4	5	หนองบัว	พัฒนานิคม	10	600	สิงหาคม - กันยายน 41	5	10	สำนักงานเกษตรจังหวัด
		6	6	หนองบัว	พัฒนานิคม	53	31,800	สิงหาคม - กันยายน 41	6	53	สำนักงานเกษตรจังหวัด
		11	7	หนองบัว	พัฒนานิคม	18	1,080	สิงหาคม - กันยายน 41	7	18	สำนักงานเกษตรจังหวัด
		11	-	โคกสูง	พัฒนานิคม	92	5,520	สิงหาคม - กันยายน 41	8	92	ได้รับผลกระทบแต่อยู่ นอกเขตชุมชนอพยพ
		1,2	5	แก้งฉีกุด	ท่าหลวง	137	8,220	สิงหาคม - กันยายน 41	5	137	สำนักงานเกษตรจังหวัด
		3	2	แก้งฉีกุด	ท่าหลวง	26	1,560	สิงหาคม - กันยายน 41	2	26	สำนักงานเกษตรจังหวัด
		3	3	แก้งฉีกุด	ท่าหลวง	56	3,360	สิงหาคม - กันยายน 41	3	56	สำนักงานเกษตรจังหวัด
		6	1	แก้งฉีกุด	ท่าหลวง	87	5,220	สิงหาคม - กันยายน 41	1	87	สำนักงานเกษตรจังหวัด
		6	4	แก้งฉีกุด	ท่าหลวง	90	5,400	สิงหาคม - กันยายน 41	4	90	สำนักงานเกษตรจังหวัด
		1	6	ท่าหลวง	ท่าหลวง	22	1,320	สิงหาคม - กันยายน 41	6	22	สำนักงานเกษตรจังหวัด
		9	7	ท่าหลวง	ท่าหลวง	201	12,060	สิงหาคม - กันยายน 41	7	201	สำนักงานเกษตรจังหวัด
		7	-	แก้งฉีกุด	ท่าหลวง	33	1,980	สิงหาคม - กันยายน 41	-	33	อยู่นอกชุมชนอพยพ
5	-	แก้งฉีกุด	ท่าหลวง	64	3,840	สิงหาคม - กันยายน 41	-	64	แต่ได้รับผลกระทบ		

สรุปผลการส่งเสริมพัฒนาอาชีพราษฎรที่ได้รับผลกระทบ จากโครงการเขื่อนป่าสัก  
 ปีงบประมาณ 2541

ที่ (1)	กิจกรรมโครงการ (2)	พื้นที่ดำเนินการ			เป้าหมาย(4) ครัวเรือน	งบประมาณ(5)	ระยะเวลาดำเนินการ (6)	ผลการดำเนินการ		หน่วยงานรับผิดชอบ (8)
		หมู่ที่	ตำบล	อำเภอ				ชุมชนที่	ครัวเรือน	
4		8	ม่วงค่อม	ชัยบาดาล	94	5,640	สิงหาคม - กันยายน 41	8	94	สำนักงานเกษตรจังหวัด
6		6	ม่วงค่อม	ชัยบาดาล	175	10,500	สิงหาคม - กันยายน 41	6	175	สำนักงานเกษตรจังหวัด
4		2	ชัยบาดาล	ชัยบาดาล	21	1,260	สิงหาคม - กันยายน 41	2	21	สำนักงานเกษตรจังหวัด
4		5	ชัยบาดาล	ชัยบาดาล	432	25,920	สิงหาคม - กันยายน 41	5	432	สำนักงานเกษตรจังหวัด
4		7	ชัยบาดาล	ชัยบาดาล	287	17,220	สิงหาคม - กันยายน 41	7	287	สำนักงานเกษตรจังหวัด
6		3	ชัยบาดาล	ชัยบาดาล	40	2,400	สิงหาคม - กันยายน 41	3	40	สำนักงานเกษตรจังหวัด
7		1	ชัยบาดาล	ชัยบาดาล	256	15,360	สิงหาคม - กันยายน 41	1	256	สำนักงานเกษตรจังหวัด
7		4	ชัยบาดาล	ชัยบาดาล	10	600	สิงหาคม - กันยายน 41	4	10	สำนักงานเกษตรจังหวัด
2		9	พาคันคด	ชัยบาดาล	27	1,620	สิงหาคม - กันยายน 41	9	27	สำนักงานเกษตรจังหวัด

วัสดุสิ้นเปลือง

หมอมทอง 5,000 หม่อ

น้ำรั้ว 12,215 หม่อ

## สรุปผลการส่งเสริมพัฒนาอาชีพราษฎรที่ได้รับผลกระทบฯ จากโครงการเขื่อนป่าสัก

ปีงบประมาณ 2541

ที่ (1)	กิจกรรม/โครงการ (2)	พื้นที่ดำเนินการ			เป้าหมาย(4) กลุ่มครัวเรือน/ไร่	งบประมาณ(5)	ระยะเวลาดำเนินการ (6)	ผลการดำเนินงาน		หน่วยงานรับผิดชอบ (8)
		หมู่ที่	ตำบล	อำเภอ				ชุมชนที่	กลุ่มครัวเรือน/ไร่	
5	ส่งเสริมการเพาะเห็ด 20 กลุ่ม 238 ครัวเรือน 20 ไร่ ซื้อวัสดุในเขตรกรสร้าง โรงเพาะเห็ดนางฟ้า 13 โรง โรงเพาะเห็ดฟาง 7 โรง	4	ม่วงคอม	ชัยบาดาล	2/24/1	49,409	สิงหาคม - กันยายน 41	8	2/24/1	สำนักงานเกษตรจังหวัด
		6	ม่วงคอม	ชัยบาดาล	1/20/1	49,409	สิงหาคม - กันยายน 41	6	1/20/1	สำนักงานเกษตรจังหวัด
		4	ชัยบาดาล	ชัยบาดาล	1/15/1	45,495	สิงหาคม - กันยายน 41	2	1/15/1	สำนักงานเกษตรจังหวัด
		4	ชัยบาดาล	ชัยบาดาล	2/4/2	94,904	สิงหาคม - กันยายน 41	5	2/4/2	สำนักงานเกษตรจังหวัด
		4	ชัยบาดาล	ชัยบาดาล	1/25/1	45,495	สิงหาคม - กันยายน 41	7	1/25/1	สำนักงานเกษตรจังหวัด
		7	ชัยบาดาล	ชัยบาดาล	1/25/1	45,495	สิงหาคม - กันยายน 41	1	1/25/1	สำนักงานเกษตรจังหวัด
		4	มะนาวหวาน	พัฒนานิคม	2/14/2	94,904	สิงหาคม - กันยายน 41	1	2/14/2	สำนักงานเกษตรจังหวัด
		6	มะนาวหวาน	พัฒนานิคม	4/28/4	189,810	สิงหาคม - กันยายน 41	2	4/28/4	สำนักงานเกษตรจังหวัด
		7	มะนาวหวาน	พัฒนานิคม	1/7/1	45,495	สิงหาคม - กันยายน 41	3	1/7/1	สำนักงานเกษตรจังหวัด
		1	หนองบัว	พัฒนานิคม	1/7/1	45,495	สิงหาคม - กันยายน 41	4	1/7/1	สำนักงานเกษตรจังหวัด
		4	หนองบัว	พัฒนานิคม	1/7/1	45,495	สิงหาคม - กันยายน 41	6	1/7/1	สำนักงานเกษตรจังหวัด
		6	หนองบัว	พัฒนานิคม	1/7/1	45,495	สิงหาคม - กันยายน 41	6	1/7/1	สำนักงานเกษตรจังหวัด
		11	หนองบัว	พัฒนานิคม	1/7/1	45,495	สิงหาคม - กันยายน 41	7	1/7/1	สำนักงานเกษตรจังหวัด
		11	โคกสูง	พัฒนานิคม	2/8/2	94,904	สิงหาคม - กันยายน 41	7	2/8/2	สำนักงานเกษตรจังหวัด
	-อบรมเกษตรกร	3	แก่งผักกูด	ท่าหลวง	2 ครัวเรือน	-	สิงหาคม - กันยายน 41	2	2 ครัวเรือน	สำนักงานเกษตรจังหวัด
		3	แก่งผักกูด	ท่าหลวง	2 ครัวเรือน	-	สิงหาคม - กันยายน 41	3	2 ครัวเรือน	สำนักงานเกษตรจังหวัด
		6	แก่งผักกูด	ท่าหลวง	2 ครัวเรือน	-	สิงหาคม - กันยายน 41	1	2 ครัวเรือน	สำนักงานเกษตรจังหวัด
		9	แก่งผักกูด	ท่าหลวง	2 ครัวเรือน	-	สิงหาคม - กันยายน 41	7	2 ครัวเรือน	สำนักงานเกษตรจังหวัด

สรุปผลการส่งเสริมพัฒนาอาชีพราษฎรที่ได้รับผลกระทบ จากโครงการเขื่อนป่าสัก  
ปีงบประมาณ 2541

ที่ (1)	กิจกรรม/โครงการ (2)	พื้นที่ดำเนินการ			เป้าหมาย(4) N.S./ครัวเรือน	งบประมาณ(5)	ระยะเวลาดำเนินการ (6)	ผลการดำเนินงาน		หน่วยงานรับผิดชอบ (8)
		หมู่ที่	ตำบล	อำเภอ				ชุมชนที่	จำนวนที่	
6	โครงการส่งเสริมการปลูก ทานตะวัน 257 ครัวเรือน 2,777 ไร่	4	มะนางหวาน	พัฒนานิคม	50/4	18,900	สิงหาคม 41 - กุมภาพันธ์ 42	1	50/4	สำนักงานเกษตรจังหวัด
		6	มะนางหวาน	พัฒนานิคม	200/18	75,600	สิงหาคม 41 - กุมภาพันธ์ 42	2	200/18	สำนักงานเกษตรจังหวัด
		7	มะนางหวาน	พัฒนานิคม	150/12	56,700	สิงหาคม 41 - กุมภาพันธ์ 42	3	150/12	
		4	หนองบัว	พัฒนานิคม	50/5	18,900	สิงหาคม 41 - กุมภาพันธ์ 42	5	50/5	สำนักงานเกษตรจังหวัด
		11	โคกสูง	พัฒนานิคม	50/6	18,900	สิงหาคม 41 - กุมภาพันธ์ 42		50/6	สำนักงานเกษตรจังหวัด
		6	แก่งผักกูด	ท่าหลวง	40/5	15,120	สิงหาคม 41 - กุมภาพันธ์ 42	1	40/5	สำนักงานเกษตรจังหวัด
		3	แก่งผักกูด	ท่าหลวง	40/4	15,120	สิงหาคม 41 - กุมภาพันธ์ 42	2	40/4	สำนักงานเกษตรจังหวัด
		3	แก่งผักกูด	ท่าหลวง	40/6	15,120	สิงหาคม 41 - กุมภาพันธ์ 42	3	40/6	สำนักงานเกษตรจังหวัด
		6	แก่งผักกูด	ท่าหลวง	40/5	15,120	สิงหาคม 41 - กุมภาพันธ์ 42	4	40/5	สำนักงานเกษตรจังหวัด
		9	ชัยบาดาล	ชัยบาดาล	36/4	13,608	สิงหาคม 41 - กุมภาพันธ์ 42	7	36/4	
		7	ชัยบาดาล	ชัยบาดาล	300/36	113,400	สิงหาคม 41 - กุมภาพันธ์ 42	4	300/36	
		6	ชัยบาดาล	ชัยบาดาล	221/13	83,538	สิงหาคม 41 - กุมภาพันธ์ 42	3	221/13	
		4	ชัยบาดาล	ชัยบาดาล	360/30	132,300	สิงหาคม 41 - กุมภาพันธ์ 42	5	360/30	
		4	ชัยบาดาล	ชัยบาดาล	500/42	189,154	สิงหาคม 41 - กุมภาพันธ์ 42	7	500/42	
4	ชัยบาดาล	ชัยบาดาล	350/36	132,300	สิงหาคม 41 - กุมภาพันธ์ 42	2	350/36			
4	ม่วงค่อม	ชัยบาดาล	350/32	132,300	สิงหาคม 41 - กุมภาพันธ์ 42	6	350/32			

หน้า 9

สรุปผลการส่งเสริมพัฒนาอาชีพราษฎรที่ได้รับผลกระทบฯ จากโครงการเชื่อมป่าสัก  
ปีงบประมาณ 2541

ที่ (1)	กิจกรรม/โครงการ (2)	พื้นที่ดำเนินการ			เป้าหมาย(4) กลุ่มครัวเรือน	งบประมาณ(5)	ระยะเวลาดำเนินการ (6)	ผลการดำเนินงาน		หน่วยงานรับผิดชอบ (8)
		หมู่ที่	ตำบล	อำเภอ				ชุมชนที่	กลุ่มครัวเรือน	
7	ส่งเสริมการทอผ้าไหมจันทน์ 11 กลุ่ม	7	ชัยบาดาล	ชัยบาดาล	4/66	22,936	สิงหาคม - กันยายน 41	1	4/156	สำนักงานเกษตรจังหวัด
		4	ชัยบาดาล	ชัยบาดาล	1/20	5,732	สิงหาคม - กันยายน 41	4	1/20	สำนักงานเกษตรจังหวัด
		4	ชัยบาดาล	ชัยบาดาล	2/60	11,464	สิงหาคม - กันยายน 41	6	2/60	สำนักงานเกษตรจังหวัด
		4	ม่วงค่อม	ชัยบาดาล	1/43	5,732	สิงหาคม - กันยายน 41	7	1/43	สำนักงานเกษตรจังหวัด
		6	ม่วงค่อม	ชัยบาดาล	1/60	5,732	สิงหาคม - กันยายน 41	6	1/60	สำนักงานเกษตรจังหวัด
		4	ม่วงค่อม	ชัยบาดาล	1/73	5,732	สิงหาคม - กันยายน 41	8	1/73	สำนักงานเกษตรจังหวัด
		2	ท่าดินดำ	ชัยบาดาล	1/17	5,732	สิงหาคม - กันยายน 41	9	1/17	สำนักงานเกษตรจังหวัด

<b>วัสดุที่เกษตรกรได้รับ/กลุ่ม</b>	<b>วัสดุที่เกษตรกรได้รับ/กลุ่ม</b>
1 เครื่องรีด 1 ชุด	6 วัสดุปัก ไผ่
2 ปิ่นปักถา 1 ชุด	- เปลือกข้าวโพด
3 ยางรองรีด 1 แผ่น	- ฐ
4 กระป๋อง 5 ต้าม	- กระดาษ
5 กางลาท์กีร์ 4 กระป๋อง	- พดอฆ่าแช่
	- สีข้อม

สรุปผลการส่งเสริมพัฒนาอาชีพราษฎรที่ได้รับผลกระทบ จากโครงการเขื่อนป่าสัก  
 ปีงบประมาณ 2541

ที่ (1)	กิจกรรมโครงการ (2)	พื้นที่ดำเนินการ			เป้าหมาย(4) ครัวเรือน/ไร่	งบประมาณ(5)	ระยะเวลาดำเนินการ (6)	ผลการดำเนินการ		หน่วยงานรับผิดชอบ (8)
		หมู่ที่	ตำบล	อำเภอ				ชุมชนที่	ครัวเรือน/ไร่	
8	โครงการส่งเสริมการปลูก อ้อยคั้นน้ำ 20 ไร่	3	3	แก่งฉัตร	ท่าหลวง	12,500	สิงหาคม - กุมภาพันธ์ 42	3	7/10	สำนักงานเกษตรจังหวัด สำนักงานเกษตรจังหวัด
		6	1	ชัยบาดาล	ชัยบาดาล	12,500	สิงหาคม - กุมภาพันธ์ 42	1	5/10	

• สนับสนุนพันธุ์อ้อยไร่ละ 625 ท่อน

สรุปผลการส่งเสริมพัฒนาอาชีพราษฎรที่ได้รับผลกระทบ จากโครงการเขื่อนป่าสัก  
 ใช้งบประมาณ 2541

ที่ (1)	กิจกรรม/โครงการ (2)	พื้นที่ดำเนินการ			เป้าหมาย (4) ไร่/ครัวเรือน	งบประมาณ (5)	ระยะเวลาดำเนินการ (6)	ผลการดำเนินงาน		หน่วยงานรับผิดชอบ (8)
		หมู่ที่	ตำบล	อำเภอ				ชุมชนที่	ไร่/ครัวเรือน	
9	โครงการส่งเสริมการปลูก ข้าวโพดหวาน 200 ไร่ -สนับสนุนพันธุ์ข้าวโพดหวาน ไร่ละ 1 กิโลกรัม ปุ๋ยเคมีไร่ละ 25 กิโลกรัม	6	1	แก่งสักภูต	ท่าหลวง	5,110	สิงหาคม - กันยายน 41	1	7/7	สำนักงานเกษตรจังหวัด
		3	2	แก่งสักภูต	ท่าหลวง	10,950	สิงหาคม - กันยายน 41	2	15/15	สำนักงานเกษตรจังหวัด
		3	3	แก่งสักภูต	ท่าหลวง	20,440	สิงหาคม - กันยายน 41	3	28/29	สำนักงานเกษตรจังหวัด
		6	4	แก่งสักภูต	ท่าหลวง	5,110	สิงหาคม - กันยายน 41	4	7/20	สำนักงานเกษตรจังหวัด
		1,2	5	แก่งสักภูต	ท่าหลวง	2,190	สิงหาคม - กันยายน 41	5	3/3	สำนักงานเกษตรจังหวัด
		1	6	ท่าหลวง	ท่าหลวง	9,490	สิงหาคม - กันยายน 41	6	13/13	สำนักงานเกษตรจังหวัด
		9	7	ท่าหลวง	ท่าหลวง	10,220	สิงหาคม - กันยายน 41	7	14/14	สำนักงานเกษตรจังหวัด
		4	8	ม่วงด้อม	ชัยบาดาล	5,640	สิงหาคม - กันยายน 41	8	8/30	สำนักงานเกษตรจังหวัด
		4	6	ม่วงด้อม	ชัยบาดาล	14,900	สิงหาคม - กันยายน 41	6	20/110	สำนักงานเกษตรจังหวัด
		4	2	ชัยบาดาล	ชัยบาดาล	5,110	สิงหาคม - กันยายน 41	2	7/28	สำนักงานเกษตรจังหวัด
		4	5	ชัยบาดาล	ชัยบาดาล	8,760	สิงหาคม - กันยายน 41	5	12/60	สำนักงานเกษตรจังหวัด
		4	7	ชัยบาดาล	ชัยบาดาล	20,440	สิงหาคม - กันยายน 41	7	28/140	สำนักงานเกษตรจังหวัด
		6	3	ชัยบาดาล	ชัยบาดาล	2,190	สิงหาคม - กันยายน 41	3	3/10	สำนักงานเกษตรจังหวัด
		7	1	ชัยบาดาล	ชัยบาดาล	10,950	สิงหาคม - กันยายน 41	1	15/74	สำนักงานเกษตรจังหวัด
		7	4	ชัยบาดาล	ชัยบาดาล	5,110	สิงหาคม - กันยายน 41	4	7/30	สำนักงานเกษตรจังหวัด

สนับสนุนพันธุ์ข้าวโพดหวานไร่ละ 1 กิโลกรัม ปุ๋ยเคมีไร่ละ 25 กิโลกรัม

ฝ่ายบริหารงานทั่วไป

กคกรรมาธิการ ๑

วันที่ 23/12/2541

วันที่ 23/12/2541

สำเนา.....ดำเนินการ

สำนักงานการปฏิรูปที่ดินเพื่อเกษตรกรรม  
ถนนราชดำเนินนอก กรุงเทพฯ 10200

542



ที่ กษ 1205/9328

8 ธันวาคม 2541

เรื่อง คณะอนุกรรมการพิจารณาศึกษาการจ่ายเงินชดเชยตามโครงการพัฒนาลุ่มน้ำป่าสักอันเนื่องมาจากพระราชดำริ

เรียน รองประธานคณะกรรมการนโยบายและติดตามผลงานงบประมาณรายจ่ายประจำปี

อ้างถึง หนังสือสภาผู้แทนราษฎร ด่วนที่สุด ที่ 6169/2541 ลงวันที่ 26 พฤศจิกายน 2541

สิ่งที่ส่งมาด้วย เอกสารประกอบการพิจารณา

ตามหนังสือที่อ้างถึง คณะอนุกรรมการนโยบายและติดตามผลงานงบประมาณรายจ่ายประจำปี ได้ให้เลขาธิการสำนักงานการปฏิรูปที่ดินเพื่อเกษตรกรรม (ส.ป.ก.) เข้าร่วมประชุมกับคณะอนุกรรมการพิจารณาศึกษาการจ่ายเงินชดเชยตามโครงการพัฒนาลุ่มน้ำป่าสักอันเนื่องมาจากพระราชดำริ เมื่อวันที่ 1 ธันวาคม 2541 ณ ห้องประชุมคณะกรรมการ อาคารรัฐสภา นั้น

เนื่องจากคณะอนุกรรมการฯ ขอข้อมูลเพื่อประกอบการพิจารณา ส.ป.ก. จึงขอจัดส่งข้อมูลให้ ดังนี้

1. พระราชกฤษฎีกากำหนดเขตที่ดินในท้องที่อำเภอชัยบาดาล จังหวัดลพบุรี ให้เป็นเขตปฏิรูปที่ดิน พ.ศ.2521
2. พระราชกฤษฎีกากำหนดเขตที่ดินในท้องที่อำเภอพัฒนานิคม จังหวัดลพบุรี ให้เป็นเขตปฏิรูปที่ดิน พ.ศ.2520
3. พระราชกฤษฎีกากำหนดเขตที่ดินในท้องที่อำเภอมวกเหล็ก จังหวัดสระบุรี ให้เป็นเขตปฏิรูปที่ดิน พ.ศ.2520
4. เอกสารในการอนุญาตให้กรมชลประทานใช้ที่ดินในเขตปฏิรูปที่ดินเพื่อก่อสร้างโครงการพัฒนาลุ่มน้ำป่าสัก พร้อมแผนที่ที่เกี่ยวข้อง

อนึ่ง ส.ป.ก. ขอมอบหมายให้นายไพโรจน์ โลกนิยม ผู้อำนวยการกองนิติการ และนายสมพร ภูพัฒน์วิบูลย์ นิติกร 7 ว เป็นที่ปรึกษาประจำคณะอนุกรรมการฯ ดังกล่าว

จึงเรียนมาเพื่อโปรดทราบ

ขอแสดงความนับถือ

*อน*

(นายคัมภีร์ อ.ศรี)

รองเลขาธิการ รักษาการแทนเลขาธิการ  
สำนักงานการปฏิรูปที่ดินเพื่อเกษตรกรรม

กองนิติการ

โทร. 2812541 โทรสาร 2812940

พระราชกฤษฎีกา  
กำหนดเขตที่ดิน ในท้องที่อำเภอชะบะดาต  
จังหวัดชลบุรี ให้เป็นเขตปฏิรูปที่ดิน  
พ.ศ. 2521

รัฐสภาไทย  
ให้ไว้ ณ วันที่ 30 พฤษภาคม พ.ศ. 2521  
เป็นปีที่ 33 ในรัชกาลปัจจุบัน

พระบาทสมเด็จพระปรมินทรมหาภูมิพลอดุลยเดช มีพระบรมราชโองการ  
โปรดเกล้าฯ ให้ประกาศว่า

โดยที่เป็นการสมควรกำหนดเขตที่ดิน ในท้องที่อำเภอชะบะดาต  
จังหวัดชลบุรี ให้เป็นเขตปฏิรูปที่ดิน

อาศัยอำนาจตามความในมาตรา 25 แห่งรัฐธรรมนูญการปกครอง  
ราชอาณาจักร พุทธศักราช 2520 และมาตรา 25 แห่งพระราชบัญญัติการปฏิรูปที่ดิน  
เพื่อเกษตรกรรม พ.ศ. 2518 จึงทรงพระกรุณาโปรดเกล้าฯ ให้ตราพระราชกฤษฎีกา  
ขึ้นไว้ ดังต่อไปนี้

มาตรา 1 พระราชกฤษฎีกานี้เรียกว่า "พระราชกฤษฎีกากำหนดที่ดิน  
ในท้องที่อำเภอชะบะดาต จังหวัดชลบุรี ให้เป็นเขตปฏิรูปที่ดิน" พ.ศ. 2521

มาตรา 2 พระราชกฤษฎีกานี้ให้ใช้บังคับตั้งแต่วันถัดจากวันประกาศ  
ในราชกิจจานุเบกษาเป็นต้นไป

มาตรา 3 ในที่ดินในเขตท้องที่อำเภอชะบะดาต จังหวัดชลบุรี ภายใน  
แนวเขตตามแผนที่ท้ายพระราชกฤษฎีกานี้ เป็นเขตปฏิรูปที่ดิน

มาตรา 4. ให้รัฐมนตรีว่าการกระทรวงการคลัง รัฐมนตรีว่าการ  
กระทรวงเกษตรและสหกรณ์ และรัฐมนตรีว่าการกระทรวงมหาดไทย รักษาการ  
ตามพระราชกฤษฎีกานี้

ผู้รับสนองพระบรมราชโองการ

ท. โทณะวณิก

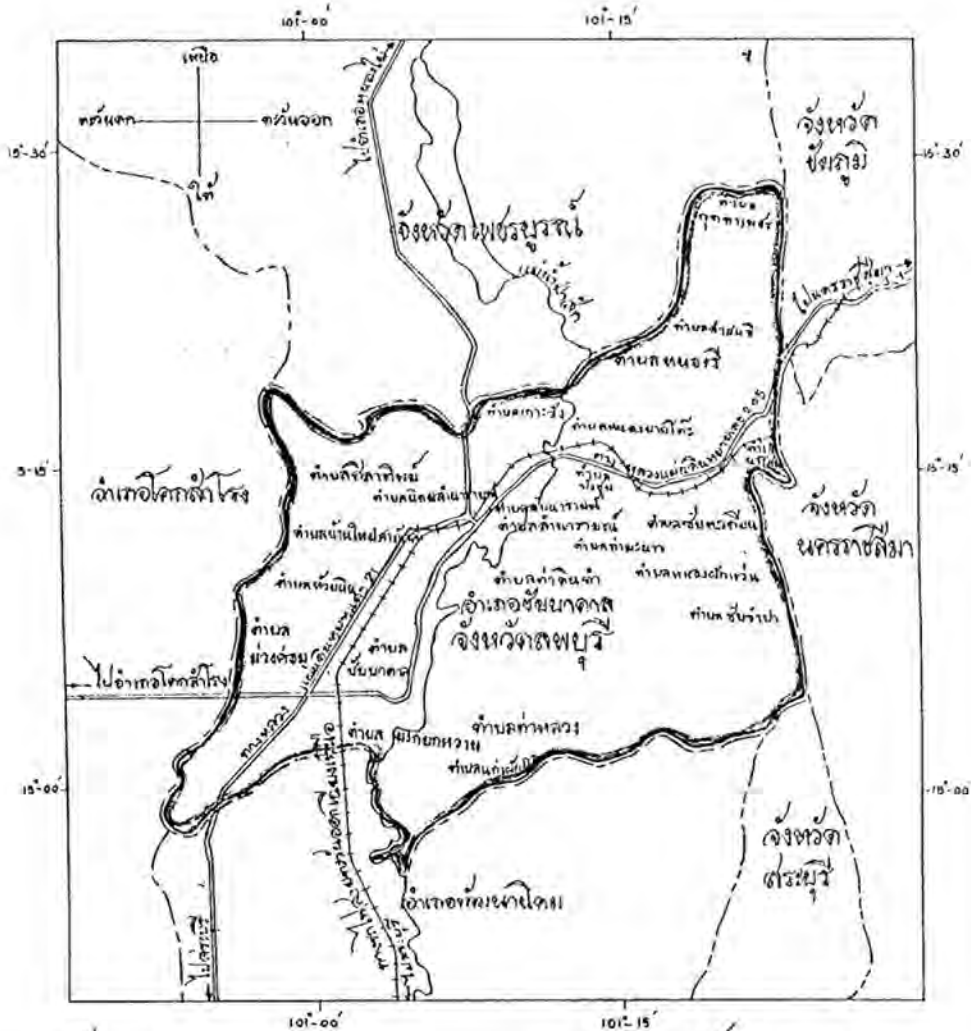
รองนายกรัฐมนตรี

หมายเหตุ เหตุผลในการใช้ประกาศพระราชกฤษฎีกานี้ คือ เนื่องจากในท้องที่  
อำเภอชัยบาดาล จังหวัดลพบุรี มีเกษตรกรผู้ไม่มีที่ดินประกอบเกษตรกรรมเป็นของตนเอง  
หรือมีที่ดินเล็กน้อยไม่เพียงพอแก่การครองชีพ และที่ดินในท้องที่ดังกล่าวมีผลสิทธิใด ๆ ถ้า  
สมควรกำหนดเขตที่ดินในท้องที่ดังกล่าวให้เป็นเขตปฏิรูปที่ดิน จึงจำเป็นต้องตรา  
พระราชกฤษฎีกานี้ขึ้น

(ราชกิจจานุเบกษา เล่มที่ 95 ตอนที่ 141 วันที่ 15 ธันวาคม 2521)

แผนที่ทำภาพถ่ายรังสีอากาศ  
กำหนดเขตที่ดิน ในท้องที่อำเภอ ชัยนาท  
จังหวัดชัยนาท ให้เป็นเขตปฏิรูปที่ดิน  
พ.ศ. ๒๕๐๑

มาตราส่วน ๑:๕๐๐,๐๐๐  
๕ กม. ๑๐ กม.



- เขตอำเภอ
- แนวเขตปฏิรูปที่ดิน
- เขตจังหวัด
- เขตอำเภอ
- ==== ทางหลวง, ถนน
- +++++ ทหารรถไฟ
- ~~~~~ แม่น้ำ, คลอง, หนอง

*[Signature]*  
ผู้อำนวยการกองรังสีภาพที่ดิน  
*[Signature]*  
พ.ศ. ๒๕๐๑  
สำนักงานการปฏิรูปที่ดินเพื่อเกษตรกรรม

พระราชกฤษฎีกา  
กำหนดเขตที่ดิน ในท้องที่อำเภอพัฒนานิคม  
จังหวัดลพบุรี ให้เป็นเขตปฏิรูปที่ดิน  
พ.ศ. 2520

ภูมิพลอดุลยเดช บ.ร.  
ให้ไว้ ณ วันที่ 29 เมษายน พ.ศ. 2520  
เป็นปีที่ 32 ในรัชกาลปัจจุบัน

พระบาทสมเด็จพระปรมินทรมหาภูมิพลอดุลยเดช มีพระบรมราชโองการ  
โปรดเกล้าฯ ให้ประกาศว่า

โดยที่เป็นการสมควรกำหนดเขตที่ดิน ในท้องที่อำเภอพัฒนานิคม จังหวัดลพบุรี  
ให้เป็นเขตปฏิรูปที่ดิน

อาศัยอำนาจความความในมาตรา 20 ของรัฐธรรมนูญแห่งราชอาณาจักรไทย  
และมาตรา 25 แห่งพระราชบัญญัติการปฏิรูปที่ดินเพื่อเกษตรกรรม พ.ศ. 2518 จึงทรง  
พระกรุณาโปรดเกล้าฯ ให้ตราพระราชกฤษฎีกาขึ้นไว้ ดังต่อไปนี้

มาตรา 1 พระราชกฤษฎีกานี้เรียกว่า "พระราชกฤษฎีกากำหนดเขตที่ดิน  
ในท้องที่อำเภอพัฒนานิคม จังหวัดลพบุรี ให้เป็นเขตปฏิรูปที่ดิน พ.ศ. 2520"

มาตรา 2 พระราชกฤษฎีกานี้ให้ใช้บังคับตั้งแต่วันถัดจากวันประกาศใน  
ราชกิจจานุเบกษาเป็นต้นไป

มาตรา 3 ให้ที่ดินในเขตท้องที่อำเภอพัฒนานิคม จังหวัดลพบุรี ภายใน  
แนวเขตความแผนที่ท้ายพระราชกฤษฎีกานี้เป็นเขตปฏิรูปที่ดิน

มาตรา 4 ให้รัฐมนตรีว่าการกระทรวงการคลัง รัฐมนตรีว่าการกระทรวง  
เกษตรและสหกรณ์ และรัฐมนตรีว่าการกระทรวงมหาดไทยรักษาการตามพระราชกฤษฎีกานี้

อาเนนทร์ ทรัพย์วิเชียร  
นายกรัฐมนตรี

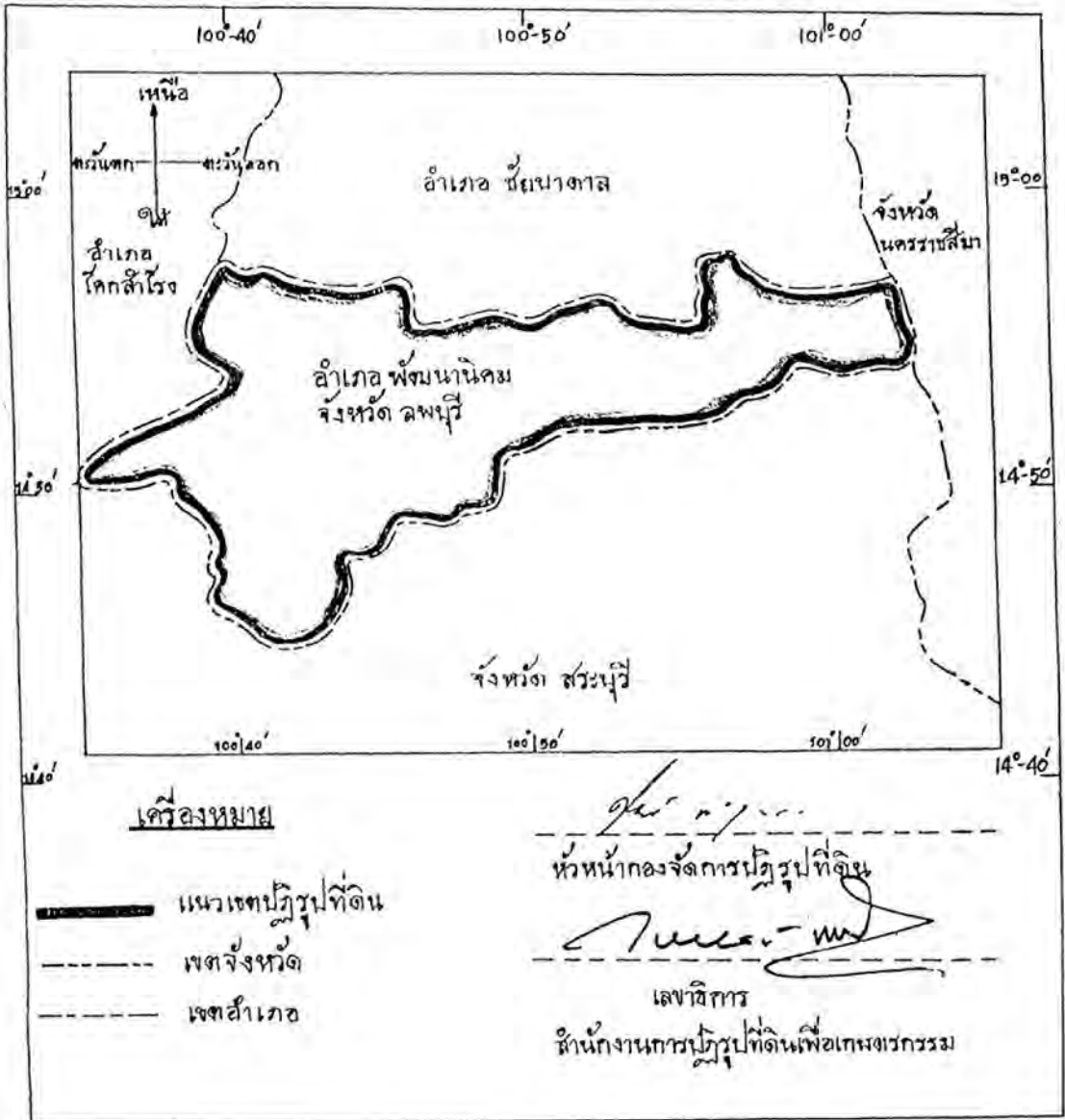
หมายเหตุ. - เหตุผลในการประกาศใช้พระราชกฤษฎีกานี้คือ เนื่องจากในท้องที่  
อำเภอพานานิคม จังหวัดอุทัยธานี มีเกษตรกรที่ไม่มีที่ดินประกอบ  
เกษตรกรรมเป็นของตนเอง หรือมีที่กินเล็กน้อยไม่เพียงพอแก่การครองชีพ สมควรกำหนด  
เขตที่ดินในท้องที่ดังกล่าวให้เป็นเขตปฏิรูปที่ดิน จึงจำเป็นต้องตราพระราชกฤษฎีกานี้ขึ้น

(ราชกิจจานุเบกษา เล่ม 94 ตอนที่ 41 วันที่ 16 พฤษภาคม 2520)

แผนที่ตามพระราชกฤษฎีกา  
กำหนดเขตที่ดิน ในท้องที่อำเภอ พังนาคันตม จังหวัดลพบุรี  
ให้เป็นเขตปฏิรูปที่ดิน  
พ.ศ. ๒๕๒๐

มาตราส่วน ๑ : ๕๐๐,๐๐๐

เมตร 10,000 5,000 0 5 10 15 20 25 กิโลเมตร



พระราชกฤษฎีกา  
กำหนดเขตที่ดิน ในท้องที่อำเภอววกเหล็ก จังหวัดสระบุรี  
ให้เป็นเขตปฏิรูปที่ดิน  
พ.ศ. 2520

ภูมิพลอดุลยเดช ป.ร.  
ไว้ไว้ ณ วันที่ 25 กรกฎาคม พ.ศ. 2520  
ที่ 32 ในราชกิจจานุเบกษา

พระบาทสมเด็จพระปรมินทรมหาภูมิพลอดุลยเดช มีพระบรมราชโองการ  
โปรดเกล้าฯ ให้ประกาศว่า

โดยที่เป็นการสมควรกำหนดเขตที่ดิน ในท้องที่อำเภอววกเหล็ก จังหวัด  
สระบุรี ให้เป็นเขตปฏิรูปที่ดิน

อาศัยอำนาจตามความในมาตรา 20 ของรัฐธรรมนูญแห่งราชอาณาจักรไทย  
และมาตรา 25 แห่งพระราชบัญญัติการปฏิรูปที่ดินเพื่อเกษตรกรรม พ.ศ. 2518 จึงทรง  
พระกรุณาโปรดเกล้าฯ ให้ตราพระราชกฤษฎีกาขึ้นไว้ ดังต่อไปนี้

มาตรา 1 พระราชกฤษฎีกานี้เรียกว่า "พระราชกฤษฎีกากำหนดเขตที่ดิน  
ในท้องที่อำเภอววกเหล็ก จังหวัดสระบุรี ให้เป็นเขตปฏิรูปที่ดิน พ.ศ. 2520"

มาตรา 2 พระราชกฤษฎีกานี้ให้ใช้บังคับตั้งแต่วันถัดจากวันประกาศใน  
ราชกิจจานุเบกษาเป็นต้นไป

มาตรา 3 ให้ที่ดินในเขตท้องที่อำเภอววกเหล็ก จังหวัดสระบุรี ภายใน  
แนวเขตตามแผนที่ท้ายพระราชกฤษฎีกานี้เป็นเขตปฏิรูปที่ดิน

มาตรา 4 ให้รัฐมนตรีว่าการกระทรวงการคลัง รัฐมนตรีว่าการกระทรวง  
เกษตรและสหกรณ์ และรัฐมนตรีว่าการกระทรวงมหาดไทยรักษาการตามพระราชกฤษฎีกานี้

ผู้รับสนองพระบรมราชโองการ

ชานินทร์ กรีชัยชัย

นายกรัฐมนตรี

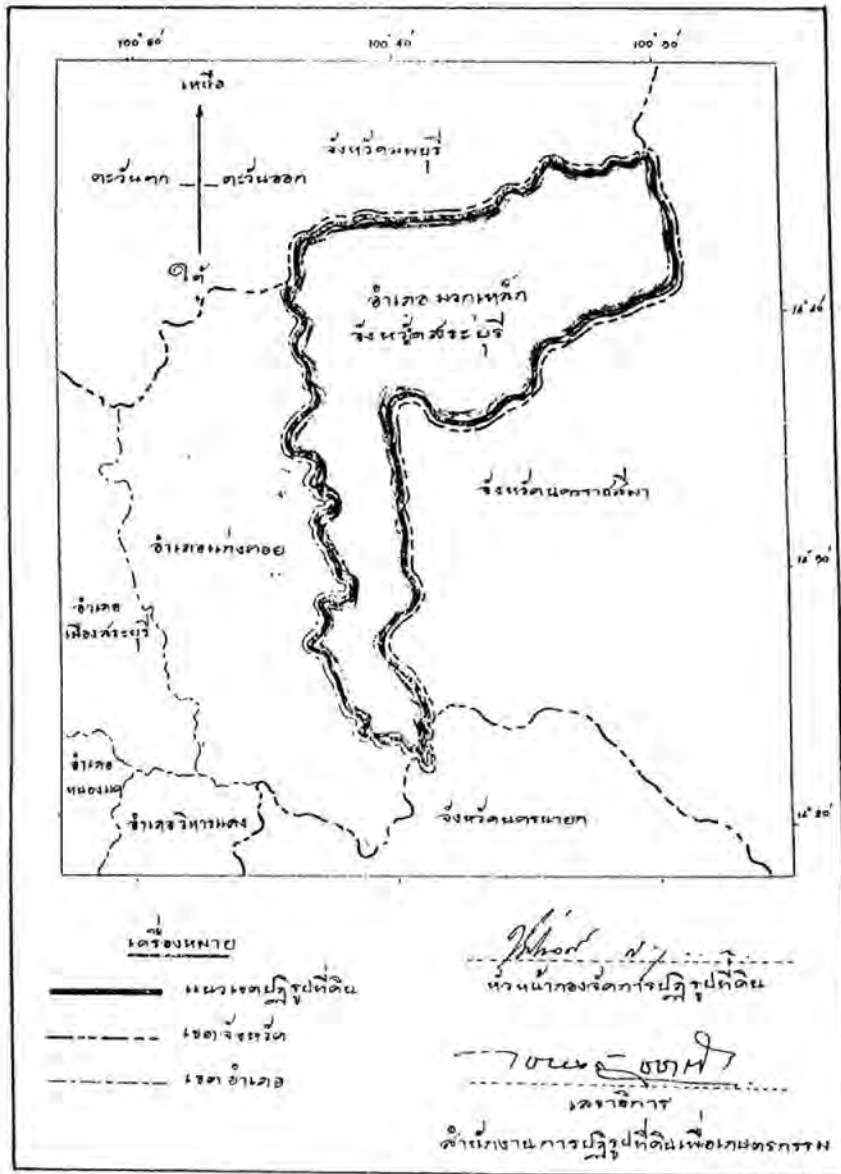
หมายเหตุ. - เหตุผลในการประกาศใช้พระราชกฤษฎีกานี้ เนื่องจากในท้องที่  
อำเภอววกเหล็ก จังหวัดสระบุรี มีเกษตรกรผู้ไม่มีที่ดินประกอบเกษตรกรรมในวง  
ตนเอง หรือมีที่ดินเล็กน้อยไม่เพียงพอแก่การครองชีพ และที่ดินมีผลผลิตต่ำ  
สมควรกำหนดเขตที่ดินในท้องที่ดังกล่าวให้เป็นเขตปฏิรูปที่ดิน จึงจำเป็นต้องตรา  
พระราชกฤษฎีกานี้ขึ้น

(ราชกิจจานุเบกษา เล่ม 94 ตอนที่ 70 วันที่ 2 สิงหาคม 2520)

แผนที่ที่ถ่ายพระราชกฤษฎีกา  
กำหนดเขตที่ดิน ในท้องที่อำเภอพวงมณี จังหวัดสระบุรี  
ให้เป็นเขตปฏิรูปที่ดิน  
พ.ศ. ๒๕๒๐

มาตราส่วน ๑:๕๐๐,๐๐๐

10,000 5,000 0 5 10 15 20 25 กิโลเมตร





ส.ป.ก. 4-31

หนังสืออนุญาตให้ใช้ที่ดินเพื่อกิจการสาธารณูปโภคและกิจการอื่น ๆ  
ในเขตปฏิรูปที่ดิน

ที่ 41 / 2539

ที่ดินตั้งอยู่

หมู่ที่ ตำบล ตำบล อำเภอ อำเภอ และเทศบาลนคร  
จังหวัด อ.บุรีรัมย์ ม.บึงสามพัน ในเขตปฏิรูปที่ดิน อ.รัตนบุรี

อาศัยอำนาจตามพระราชบัญญัติการปฏิรูปที่ดินเพื่อเกษตรกรรม พ.ศ. 2518 มาตรา 19  
คณะกรรมการปฏิรูปที่ดินเพื่อเกษตรกรรม โดยเลขาธิการสำนักงานการปฏิรูปที่ดินเพื่อเกษตรกรรม  
อนุญาตให้ กรมชลประทาน โดย นายเกษม ธีรวิทย์  
ตำแหน่ง นักวิชาการโครงการชลประทานป่าดง  
อันเนื่องมาจากพระราชดำริ อายุ ปี สัญชาติ อยู่บ้านเลขที่  
ถนน ตำบล/แขวง  
อำเภอ/เขต จังหวัด เป็นผู้แทน  
ตามหนังสือมอบอำนาจ ที่ กษ ๖3๐๒/6144 ลงวันที่ 22 สิงหาคม 2539  
ใช้ที่ดินเพื่อ ก่อสร้างระบบการระบายน้ำใน  
ในเขตปฏิรูปที่ดิน จำนวนเนื้อที่ 2,555 ไร่ งาน 2๐ ตารางวา หรือ  
รัศมีระยะทางกว้าง ยาว เริ่มจาก  
ถึง  
ในตำแหน่งที่ดินแปลงเลขที่ ว่าง ส.ป.ก.ที่หรือกลุ่มที่  
หนังสือสำคัญ เลขที่ เป็นเวลา ปี/เดือน  
ตามรูปแผนที่แนบท้าย ซึ่งถือเป็นส่วนหนึ่งของหนังสืออนุญาตด้วย

ผู้รับอนุญาตต้องปฏิบัติตามเงื่อนไขดังนี้

1. ผู้รับอนุญาตต้องดำเนินกิจการที่ได้รับอนุญาตภายใน 6 เดือน นับตั้งแต่วันที่ได้รับอนุญาต เว้นแต่มีเหตุสมควรและแจ้งเหตุดังกล่าวแก่ผู้อนุญาตเพื่อขยายระยะเวลาให้เป็นลายลักษณ์อักษร ก่อนสิ้นระยะเวลาดังกล่าวแล้ว

2. ผู้รับอนุญาตต้องดำเนินกิจการที่ได้รับอนุญาตภายในขอบเขต วัตถุประสงค์และตามขนาดที่ดินที่ได้รับอนุญาตเท่านั้น

3. ผู้รับอนุญาตต้องทำหลักหรือเครื่องหมายแสดงแนวเขตที่ดินที่ได้รับอนุญาตและบำรุงรักษาแนวเขตที่ดินเหล่านั้นด้วย

4. ผู้รับอนุญาตจะไม่ทำลายหรือเปลี่ยนแปลงสภาพที่ดินให้ผิดไปจากสภาพเดิม เว้นแต่จะได้รับอนุญาตเป็นหนังสือ

5. ผู้รับอนุญาตจะนำที่ดินที่ได้รับอนุญาตให้ผู้อื่นใช้ประโยชน์ทั้งหมดหรือบางส่วนมิได้

6. เมื่อผู้รับอนุญาตจะทำการก่อสร้างสิ่งปลูกสร้างใด ๆ ลงในที่ดินที่ได้รับอนุญาตหรือต่อเติมตัดแปลงสิ่งปลูกสร้างใด ๆ ลงในที่ดินที่ได้รับอนุญาต จะต้องส่งแบบแปลนสิ่งปลูกสร้างนั้นมาให้สำนักงานการปฏิรูปที่ดินเพื่อเกษตรกรรม เพื่อพิจารณาอนุญาต และหากมีการต่อเติมหรือตัดแปลงสิ่งปลูกสร้างใด ๆ ผิดไปจากเดิมก็ต้องส่งแบบแปลนนั้นให้สำนักงานการปฏิรูปที่ดินเพื่อเกษตรกรรมพิจารณาอนุญาตด้วย

7. ผู้รับอนุญาตต้องดูแลบำรุงรักษากิจการ และสิ่งปลูกสร้างที่ได้รับอนุญาตให้อยู่ในสภาพดีและปลอดภัยอยู่เสมอ ไม่ปล่อยให้ชำรุดทรุดโทรม อันจะเป็นเหตุให้เกิดภัยอันตรายต่อบุคคลหรือทรัพย์สินในเขตปฏิรูปที่ดิน

8. กรณีหนังสืออนุญาตฉบับนี้มีได้กำหนดเวลาการอนุญาตไว้ ให้ถือว่าอนุญาตตลอดไปจนกว่าหมดความจำเป็น เว้นแต่จะเป็นกรณีที่มีกำหนดไว้ตามเงื่อนไขข้ออื่น

9. หากสำนักงานการปฏิรูปที่ดินเพื่อเกษตรกรรมประสงค์จะใช้ที่ดินเพื่อประโยชน์ในการปฏิรูปที่ดินเพื่อเกษตรกรรม ไม่ว่าทั้งหมดหรือบางส่วน ผู้รับอนุญาตต้องส่งคืนที่ดินบริเวณนั้น พร้อมทั้งรื้อถอนสิ่งปลูกสร้าง (ถ้าหากมี) และปรับปรุงที่ดินให้คงสภาพเดิมภายในเวลาที่สำนักงานการปฏิรูปที่ดินเพื่อเกษตรกรรมกำหนด เว้นแต่จะให้ส่งคืนสภาพที่เป็นอยู่

10. หากที่ดินที่ได้รับอนุญาตอยู่ในเขตป่าสงวนแห่งชาติ ผู้รับอนุญาตต้องเสียค่าธรรมเนียมและปฏิบัติตามเงื่อนไขที่กรมป่าไม้กำหนดด้วย

11. ผู้รับอนุญาตต้องยินยอมและให้ความร่วมมือแก่เจ้าหน้าที่สำนักงานการปฏิรูปที่ดินเพื่อเกษตรกรรมทุกครั้งที่ในการเข้าไปตรวจสอบสภาพพื้นที่สิ่งปลูกสร้าง และกิจการที่ได้รับอนุญาต

12. หากมีความเสียหายอันใดเกิดขึ้น สืบเนื่องมาจากการดำเนินการตามที่ได้รับอนุญาต ผู้รับอนุญาตต้องรับผิดชอบทั้งสิ้นไม่ว่าในกรณีใด ๆ

13. ถ้าหากผู้รับอนุญาตไม่ปฏิบัติตามเงื่อนไขข้อใดข้อหนึ่ง สำนักงานการปฏิรูปที่ดินเพื่อเกษตรกรรม มีอำนาจเพิกถอนการอนุญาตได้ โดยผู้รับอนุญาตจะเรียกร้องค่าเสียหายใด ๆ ไม่ได้

อนึ่ง กรณีผู้รับอนุญาตหมดความจำเป็นที่จะใช้ที่ดินดังกล่าว หรือถูกเพิกถอนการอนุญาต หรือระยะเวลาการอนุญาตสิ้นสุดลง ผู้รับอนุญาตต้องรื้อถอนสิ่งปลูกสร้างพร้อมทั้งปรับปรุงที่ดินให้คงสภาพที่สามารถจะใช้ประโยชน์เพื่อการปฏิรูปที่ดินเพื่อเกษตรกรรมต่อไปได้ ภายในเวลาที่สำนักงานการปฏิรูปที่ดินเพื่อเกษตรกรรมกำหนด หากเพิกเฉยเสียสำนักงานการปฏิรูปที่ดินเพื่อเกษตรกรรมจะดำเนินการเอง โดยผู้รับอนุญาตเป็นผู้ออกค่าใช้จ่ายทั้งหมด

ทั้งนี้ ตั้งแต่วันที่ 25 เดือน ตุลาคม พ.ศ. 2539

ออก ณ วันที่ 22 เดือน มกราคม พ.ศ. 2540

ลงชื่อ วิมล วิเศษ ผู้อนุญาต  
(นายสุพินิจ วิเศษ)

เลขาธิการ

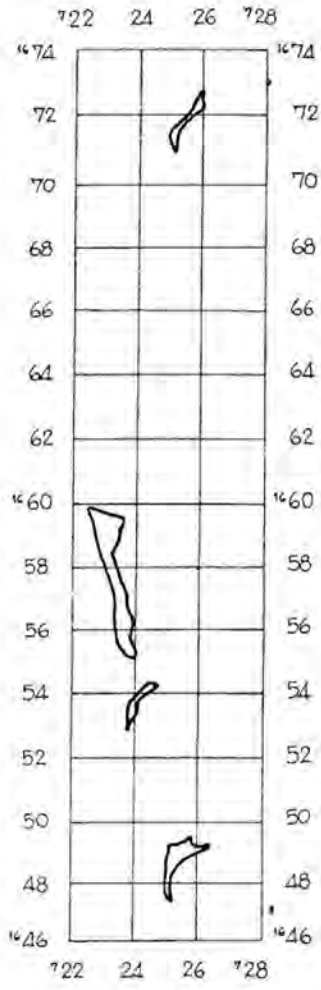
สำนักงานการปฏิรูปที่ดินเพื่อเกษตรกรรม  
ผู้ได้รับมอบหมายจาก  
คณะกรรมการปฏิรูปที่ดินเพื่อเกษตรกรรม

รูปแผนที่ประกอบหนังสืออนุญาต ให้ใช้ที่ดินเพื่อกิจการสาธารณูปโภคและกิจการอื่น ๆ

ในเขตปฏิรูปที่ดิน

ที่ 41 / 2539

มาตราส่วน 1 : 200,000



ผู้เขียนแผนที่ สม ๒๕  
 ผู้ตรวจแผนที่ สม ๒๕  
 หัวหน้าฝ่าย สม ๒๕



หนังสืออนุญาตให้ใช้ที่ดินเพื่อกิจการสาธารณูปโภคและกิจการอื่น ๆ  
ในเขตปฏิรูปที่ดิน

ที่ 42 / 2539

ที่ดินตั้งอยู่

หมู่ที่ - ตำบล กำทราน กิ่งอำเภอ รังม่วง  
จังหวัด สระบุรี ในเขตปฏิรูปที่ดิน ที่ดินของรัฐ

อาศัยอำนาจตามพระราชบัญญัติการปฏิรูปที่ดินเพื่อเกษตรกรรม พ.ศ. 2518 มาตรา 19  
คณะกรรมการปฏิรูปที่ดินเพื่อเกษตรกรรม โดยเลขาธิการสำนักงานการปฏิรูปที่ดินเพื่อเกษตรกรรม  
อนุญาตให้ กรมชลประทาน โดย นายกมลกร หิรัญค์  
ผู้จัดการ โครงการพัฒนาอู่น้ำป่าสัก-  
ตำแหน่ง อันเนื่องมาจากพระราชดำริ อายุ ปี สัญชาติ อยู่บ้านเลขที่  
ถนน ตำบล/แขวง

อำเภอ/เขต จังหวัด เป็นผู้แทน

ตามหนังสือมอบอำนาจ ที่ กษ 0302/5508 ลงวันที่ 28 มิถุนายน 2539

ใช้ที่ดินเพื่อ ก่อสร้างตามโครงการพัฒนาอู่น้ำป่าสัก

ในเขตปฏิรูปที่ดิน จำนวนเนื้อที่ 700 ไร่ งาน ตารางวา หรือ  
รัศมีระยะทางกว้าง ยาว เริ่มจาก  
ถึง

ในตำแหน่งที่ดินแปลงเลขที่ ว่าง ส.ป.ก. ที่หรือกลุ่มที่

หนังสือสำคัญ เลขที่ เป็นเวลา ปี/เดือน

ตามรูปแผนที่แนบท้าย ซึ่งถือเป็นส่วนหนึ่งของหนังสืออนุญาตด้วย

### ผู้รับอนุญาตต้องปฏิบัติตามเงื่อนไขดังนี้

1. ผู้รับอนุญาตต้องดำเนินกิจการที่ได้รับอนุญาตภายใน 6 เดือน นับตั้งแต่วันที่ได้รับอนุญาต เว้นแต่มีเหตุสมควรและแจ้งเหตุดังกล่าวแก่ผู้อนุญาตเพื่อขยายระยะเวลาให้เป็นลายลักษณ์อักษร ก่อนสิ้นระยะเวลาดังกล่าวแล้ว
2. ผู้รับอนุญาตต้องดำเนินกิจการที่ได้รับอนุญาตภายในขอบเขต วัตถุประสงค์และตามขนาดที่ดินที่ได้รับอนุญาตเท่านั้น
3. ผู้รับอนุญาตต้องทำหลักหรือเครื่องหมายแสดงแนวเขตที่ดินที่ได้รับอนุญาตและบำรุงรักษาแนวเขตที่ดินเหล่านั้นด้วย
4. ผู้รับอนุญาตจะไม่ทำลายหรือเปลี่ยนแปลงสภาพที่ดินให้ผิดไปจากสภาพเดิม เว้นแต่จะได้รับอนุญาตเป็นหนังสือ
5. ผู้รับอนุญาตจะนำที่ดินที่ได้รับอนุญาตให้ผู้อื่นใช้ประโยชน์ทั้งหมดหรือบางส่วนมิได้
6. เมื่อผู้รับอนุญาตจะทำการก่อสร้างสิ่งปลูกสร้างใด ๆ ลงในที่ดินที่ได้รับอนุญาตหรือต่อเติมดัดแปลงสิ่งปลูกสร้างใด ๆ ลงในที่ดินที่ได้รับอนุญาต จะต้องส่งแบบแปลนสิ่งปลูกสร้างนั้นมาให้สำนักงานการปฏิรูปที่ดินเพื่อเกษตรกรรม เพื่อพิจารณาอนุญาต และหากมีการต่อเติมหรือดัดแปลงสิ่งปลูกสร้างใด ๆ ผิดไปจากเดิมก็ต้องส่งแบบแปลนนั้นให้สำนักงานการปฏิรูปที่ดินเพื่อเกษตรกรรมพิจารณาอนุญาตด้วย
7. ผู้รับอนุญาตต้องดูแลบำรุงรักษากิจการ และสิ่งปลูกสร้างที่ได้รับอนุญาตให้อยู่ในสภาพดีและปลอดภัยอยู่เสมอ ไม่ปล่อยให้ชำรุดทรุดโทรม อันจะเป็นเหตุให้เกิดภัยอันตรายต่อบุคคลหรือทรัพย์สินในเขตปฏิรูปที่ดิน
8. กรณีหนังสืออนุญาตฉบับนี้มีได้กำหนดเวลาการอนุญาตไว้ ให้ถือว่าอนุญาตตลอดไปจนกว่าหมดความจำเป็น เว้นแต่จะเป็นกรณีที่มีกำหนดไว้ตามเงื่อนไขข้ออื่น

9. หากสำนักงานการปฏิรูปที่ดินเพื่อเกษตรกรรมประสงค์จะใช้ที่ดินเพื่อประโยชน์ในการปฏิรูปที่ดินเพื่อเกษตรกรรม ไม่ว่าทั้งหมดหรือบางส่วน ผู้รับอนุญาตต้องส่งคืนที่ดินบริเวณนั้น พร้อมทั้งรื้อถอนสิ่งปลูกสร้าง (ถ้าหากมี) และปรับปรุงที่ดินให้คงสภาพเดิมภายในเวลาที่สำนักงานการปฏิรูปที่ดินเพื่อเกษตรกรรมกำหนด เว้นแต่จะให้ส่งคืนสภาพที่เป็นอยู่

10. หากที่ดินที่ได้รับอนุญาตอยู่ในเขตป่าสงวนแห่งชาติ ผู้รับอนุญาตต้องเสียค่าธรรมเนียมและปฏิบัติตามเงื่อนไขที่กรมป่าไม้กำหนดด้วย

11. ผู้รับอนุญาตต้องยินยอมและให้ความร่วมมือแก่เจ้าหน้าที่สำนักงานการปฏิรูปที่ดินเพื่อเกษตรกรรมทุกครั้งในการเข้าไปตรวจสภาพพื้นที่สิ่งปลูกสร้าง และกิจการที่ได้รับอนุญาต

12. หากมีความเสียหายอันใดเกิดขึ้น สืบเนื่องมาจากการดำเนินการตามที่ได้รับอนุญาต ผู้รับอนุญาตต้องรับผิดชอบทั้งสิ้นไม่ว่าในกรณีใด ๆ

13. ถ้าหากผู้รับอนุญาตไม่ปฏิบัติตามเงื่อนไขข้อใดข้อหนึ่ง สำนักงานการปฏิรูปที่ดินเพื่อเกษตรกรรม มีอำนาจเพิกถอนการอนุญาตได้ โดยผู้รับอนุญาตจะเรียกร้องค่าเสียหายใด ๆ ไม่ได้

อนึ่ง กรณีผู้รับอนุญาตหมดความจำเป็นที่จะใช้ที่ดินดังกล่าว หรือถูกเพิกถอนการอนุญาต หรือระยะเวลาการอนุญาตสิ้นสุดลง ผู้รับอนุญาตต้องรื้อถอนสิ่งปลูกสร้างพร้อมทั้งปรับปรุงที่ดินให้คงสภาพที่สามารถจะใช้ประโยชน์เพื่อการปฏิรูปที่ดินเพื่อเกษตรกรรมต่อไปได้ ภายในเวลาที่สำนักงานการปฏิรูปที่ดินเพื่อเกษตรกรรมกำหนด หากเพิกเฉยเสียสำนักงานการปฏิรูปที่ดินเพื่อเกษตรกรรมจะดำเนินการเอง โดยผู้รับอนุญาตเป็นผู้ออกค่าใช้จ่ายทั้งหมด

ทั้งนี้ ตั้งแต่วันที่ 25 เดือน ตุลาคม พ.ศ. 2539

ออก ณ วันที่ 22 เดือน มกราคม พ.ศ. 2540

ลงชื่อ วิวัฒน์ วิเศษ ผู้อนุญาต  
(นายสุวิทย์ วีระชัย)

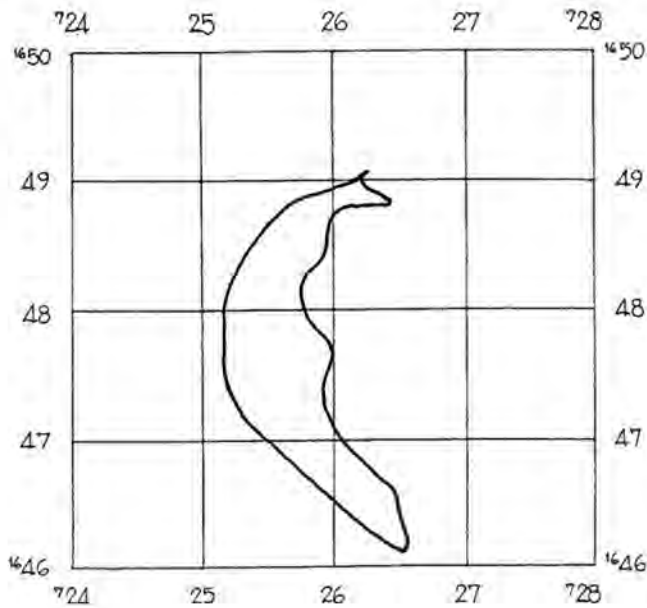
เลขาธิการ

สำนักงานการปฏิรูปที่ดินเพื่อเกษตรกรรม  
ผู้ได้รับมอบหมายจาก  
คณะกรรมการปฏิรูปที่ดินเพื่อเกษตรกรรม

รูปแผนที่ประกอบหนังสืออนุญาต ให้ใช้ที่ดินเพื่อกิจการสาธารณูปโภคและกิจการอื่น ๆ  
ในเขตปฏิรูปที่ดิน

ที่ \_\_\_\_\_ / \_\_\_\_\_

มาตราส่วน 1 : 50,000



ผู้เขียนแผนที่ Impac  
ผู้ตรวจแผนที่ [Signature]  
หัวหน้าฝ่าย \_\_\_\_\_

ฝ่ายบริหารงานทั่วไป

กองกรรมวิธีการ ๑

556

ปีที่ 3437 / 2541

วันที่ 17 / 80 / 41

ส่งท้าย 3 คำเนินการ

สำนักงานสถิติแห่งชาติ

ถนนหลานหลวง กทม. 10100



ที่ นร 1802/

2703

14 ธันวาคม 2541

เรื่อง ขอความอนุเคราะห์เอกสาร

เรียน รองประธานคณะกรรมการนโยบายและติดตามผลงานงบประมาณรายจ่ายประจำปี

อ้างถึง หนังสือ สภาผู้แทนราษฎร ด่วนที่สุด ที่ 6386/2541 ลงวันที่ 3 ธันวาคม 2541

สิ่งที่ส่งมาด้วย 1 จำนวนประชากรจากทะเบียนราษฎร เป็นรายตำบล พ.ศ. 2540

จังหวัดลพบุรี สระบุรี พระนครศรีอยุธยา และเพชรบูรณ์

2 จำนวนประชากรจากการสำรวจข้อมูลระดับหมู่บ้าน ในเขตพื้นที่ลุ่มน้ำป่าสัก

พ.ศ. 2541 : จังหวัดลพบุรี สระบุรี พระนครศรีอยุธยา และเพชรบูรณ์

ตามหนังสือที่อ้างถึงแจ้งว่า คณะกรรมการนโยบายและติดตามผลงานงบประมาณรายจ่ายประจำปี สภาผู้แทนราษฎร มีความประสงค์จะขอสถิติสำมะโนครัวและจำนวนประชากรในบริเวณพื้นที่ก่อสร้างโครงการพัฒนาลุ่มน้ำป่าสักทั้งหมด เพื่อประกอบการพิจารณาของคณะกรรมการพิจารณาศึกษาการจ่ายเงินชดเชยตามโครงการพัฒนาลุ่มน้ำป่าสักอันเนื่องมาจากพระราชดำริ ดังความละเอียดแจ้งแล้ว นั้น

สำนักงานสถิติแห่งชาติ ได้มอบเอกสารตามรายละเอียดปรากฏในสิ่งที่ส่งมาด้วยจำนวน 2 รายการ ๆ ละ 30 ชุด ให้เจ้าหน้าที่ เมื่อวันที่ 9 ธันวาคม 2541 เรียบร้อยแล้ว

จึงเรียนมาเพื่อโปรดทราบ

ขอแสดงความนับถือ

(นางสาวเอี่ยมจันทร์ เปรมโยธิน)

เลขาธิการสถิติแห่งชาติ

กองคลังข้อมูลและสนเทศสถิติ

โทร 282-1535

โทรสาร 281-3814

## สถิติประชากรจากการทะเบียนของประเทศไทย พ.ศ.2518-2538

STATISTICS OF POPULATION FROM REGISTRATION RECORD IN WHOLE KINGDOM. 1975-1995

ปี Year	ประชากร Number of population			เกิด Birth	ตาย Death	อัตราเพิ่ม Rate of population growth	ความหนาแน่น Density per sq.km.
	รวม Total	ชาย Male	หญิง Female				
2518 (1975)	42,391,454	21,359,489	21,031,965	1,133,260	233,119	2.56	82.62
2519 (1976)	43,213,711	21,790,510	21,423,201	1,194,132	240,839	1.94	84.22
2520 (1977)	44,272,693	22,314,837	21,957,856	1,161,731	237,280	2.45	86.28
2521 (1978)	45,221,625	22,775,852	22,445,773	1,100,920	233,116	2.14	88.13
2522 (1979)	46,113,756	23,205,927	22,907,829	1,135,907	235,094	1.97	89.87
2523 (1980)	46,961,338	23,627,727	23,333,611	1,108,759	230,992	1.84	91.52
2524 (1981)	47,875,002	24,067,597	23,807,405	1,082,641	220,552	1.95	93.30
2525 (1982)	48,846,927	24,549,873	24,297,054	1,097,340	228,522	2.03	95.20
2526 (1983)	49,515,074	24,911,684	24,603,390	1,063,094	238,398	1.37	96.50
2527 (1984)	50,583,105	25,449,044	25,134,061	926,289	237,700	2.16	98.58
2528 (1985)	51,795,651	26,059,668	25,735,983	932,813	196,608	2.40	100.94
2529 (1986)	52,969,204	26,642,889	26,326,315	869,215	219,455	2.27	103.23
2530 (1987)	53,873,172	27,070,155	26,803,017	862,644	225,153	1.71	104.99
2531 (1988)	54,960,917	27,574,256	27,386,661	989,091	248,185	2.02	107.11
2532 (1989)	55,888,393	28,001,343	27,887,050	1,017,218	242,845	1.69	108.92
2533 (1990)	56,303,273	28,181,202	28,122,071	934,000	234,549	0.74	109.73
2534 (1991)	56,961,030	28,463,102	28,497,928	957,223	279,371	1.17	111.01
2535 (1992)	57,788,965	29,018,092	28,770,873	1,006,749	293,453	1.45	112.62
2536 (1993)	58,336,072	29,205,086	29,130,986	1,387,391	318,689	0.95	113.69
2537 (1994)	59,095,419	29,552,978	29,542,441	970,760	244,061	1.30	115.17
2538 (1995)	59,460,382	29,678,600	29,781,782	919,958	298,468	0.62	115.88

ที่มาแห่งข้อมูลสถิติ : กรมการปกครอง กระทรวงมหาดไทย

SOURCE : DEPARTMENT OF LOCAL ADMINISTRATION, MINISTRY OF INTERIOR.

ฝ่ายบริหารงานทั่วไป

กองบรรณาธิการ ๑

รับที่...../..... 558

วันที่...../...../.....

ส่งฝ่าย.....ตำแหน่ง

กรุงเทพมหานคร 10200



ที่ กท 0711/ 36715

15 ธันวาคม 2541

เรื่อง ขออนุญาตเผยแพร่ภาพถ่ายทางอากาศ

เรียน นายเลขาฯคณะกรรมการคัดเลือกและคัดเลือกผลงานงานประกวดรายจ่ายประจำปี สถาบันพระปกเกล้า

อ้างถึง หนังสือคณะกรรมการคัดเลือกผู้แทนราษฎร ส่วนที่สี่ ที่ 6089/2541 ลงวันที่ 19 พฤศจิกายน 2541

สิ่งที่ส่งมาด้วย สำเนาหนังสือกรมแผนที่ทหาร ที่ กท 0308/614 ลงวันที่ 1 มีนาคม 2531

เรื่อง ขออนุญาตนำดินสงฆ์มาใช้กับพื้นที่และรูปถ่ายทางอากาศ

ตามที่หนังสืออ้างถึง คณะกรรมการพิจารณาและคัดเลือกผลงานงานประกวดรายจ่ายประจำปี สถาบันพระปกเกล้า ขอความอนุเคราะห์นำที่ดินสงฆ์ ซึ่งอยู่ติดกับที่ดินของกรมแผนที่ทหาร ที่ กท 0308/614 ลงวันที่ 1 มีนาคม 2531 ที่ดินสงฆ์บริเวณวัดป่าสักอันเนื่องมาจากพระราชดำริ อำเภอเมืองสุโขทัย จังหวัดสุโขทัย ปี 2532 และ ปี 2537 ที่ดินสงฆ์บริเวณวัดป่าสักอันเนื่องมาจากพระราชดำริ อำเภอเมืองสุโขทัย จังหวัดสุโขทัย

กรณีที่ดินดังกล่าวมีเนื้อที่ประมาณ 14 ไร่ 5 งานเศษ คิดเป็นเงิน 1:2,000 จึงขอใช้ที่ดินดังกล่าว 66 ไร่ 3 งาน และที่ดินวัดป่าสักอันเนื่องมาจากพระราชดำริ จำนวน 3 ไร่ 3 งาน รวมเนื้อที่ 70 ไร่ 8 งาน และขอใช้ที่ดินดังกล่าว 10 งานเศษ เพื่อใช้ในการจัดทำแผนที่และรูปถ่ายทางอากาศ

จึงเรียนมาเพื่อโปรดทราบ

นายอรุณพร ทองประไพ  
รองอธิบดี ปฏิบัติราชการแทน  
อธิบดีกรมแผนที่ทหาร

นางสุวิมล วัฒนศิริกุล  
โทร. 503 - 3120

(สำเนา)

กองกลาง สำนักงานปลัดกระทรวงมหาดไทย เลขที่ ๒๒๑๕ ลงวันที่ ๒๖ มิถุนายน ๒๕๓๖

ที่ กท ๐๓๐๘/๒๑๘

กรมแผนกทหาร  
ถนนกัลยาณไมตรี กรุงเทพมหานคร

๖ มิถุนายน ๒๕๓๖

เรื่อง คำแนะนำชี้แจงเกี่ยวกับแผนที่และรูปถ่ายทางอากาศ

เรียน ปลัดกระทรวงมหาดไทย

สิ่งที่ส่งมาด้วย สำเนาประกาศกรมแผนที่ทหาร จำนวน ๗ ฉบับ

เรื่องด้วย โฉมปัจจุบันได้มีหน่วยราชการต่าง ๆ รวมทั้งสถาบันการศึกษา ซึ่งแผนที่และรูปถ่ายทางอากาศ เพื่อนำไปใช้ใ้ในราชการเพื่อตรวจพัฒนาประเทศอย่างกว้างขวางและมากมาย นับว่าแผนที่และรูปถ่ายทางอากาศ มีความสำคัญอย่างยิ่งเกี่ยวกับความมั่นคง และความเจริญก้าวหน้าของประเทศ ทั้งนี้เนื่องจากแผนที่และรูปถ่ายทางอากาศ จัดว่าเป็นเอกสารปกปิดของทางราชการ หากได้ถูกไปอยู่ในมือของฝ่ายตรงข้ามหรือผู้ที่ไม่นับว่าที่เห็นพร้อมแล้ว ย่อมจะมีผลกระทบต่อความมั่นคงของชาติ โฉมที่ส่งมาด้วย

ทั้งนี้เพื่อเป็นการป้องกันและระงับการรั่วไหลในกรณีที่หน่วยราชการต่าง ๆ ที่ไปขอรับแผนที่และรูปถ่ายทางอากาศ เพื่อนำไปใช้ราชการ ได้ดำเนินการ การรักษาความปลอดภัยของเอกสารที่ได้ออกแล้ว จึงขอเชิญแจ้งกระทรวงมหาดไทย เรื่องคำแนะนำชี้แจงเกี่ยวกับแผนที่และรูปถ่ายทางอากาศตามสิ่งที่ส่งมาด้วย ให้ฝ่ายราชการในสังกัดได้ทราบด้วย

จึงเรียนมาเพื่อโปรดกรุณาพิจารณาการต่อไป


ขอแสดงความนับถือ

(ลงชื่อ) พลโท วิเชียร สังข์ไกรวัน  
(วิเชียร สังข์ไกรวัน)  
เจ้ากรมแผนที่ทหาร

กองแผนและโครงการ

โทร. ๒๒๓๖๕๒๐

คำแทนผู้ส่ง  
  
(นายวราวิทย์ จิตราภณี)  
รต. ชุมการ

ดำไป. กศ  
 รว

**ด่วนมาก**

ที่ รส 0405/

121882



ฝ่ายบริหารงานทั่วไป

กองกรรมาธิการ ๑ 560

รับที่ 3452 / 10100

วันที่ 21 / 11 / 2541

ส่งผ่าน.....ผู้อำนวยการ  
กรมประชาสัมพันธ์

ถนนกรุงเกษม กท 10100

14 ธันวาคม 2541

เรื่อง รายละเอียดเกี่ยวกับนิคมสร้างตนเองในพื้นที่ก่อสร้างโครงการพัฒนาลุ่มน้ำป่าสัก

เรียน ประธานคณะกรรมการนโยบายและติดตามผลงานงบประมาณรายจ่ายประจำปี

อ้างถึง หนังสือด่วนที่สุด ที่ 6388/2541 ลงวันที่ 3 ธันวาคม 2541

สิ่งที่ส่งมาด้วย รายละเอียดเกี่ยวกับนิคมสร้างตนเองจังหวัดลพบุรี จำนวน 30 ชุด

ตามที่คณะกรรมการนโยบายและติดตามผลงานงบประมาณรายจ่ายประจำปี ได้ขอให้กรมประชาสัมพันธ์ จัดส่งข้อมูลรายละเอียดเกี่ยวกับนิคมสร้างตนเองในพื้นที่ก่อสร้างโครงการพัฒนาลุ่มน้ำป่าสักอันเนื่องมาจากพระราชดำริให้คณะกรรมการ เพื่อใช้ประกอบการพิจารณาของคณะกรรมการพิจารณาการจ่ายเงินชดเชยตามโครงการพัฒนาลุ่มน้ำป่าสักอันเนื่องมาจากพระราชดำริ นั้น

กรมประชาสัมพันธ์ ขอเรียนว่า นิคมสร้างตนเองในพื้นที่ก่อสร้างโครงการพัฒนาลุ่มน้ำป่าสักอันเนื่องมาจากพระราชดำริ เป็นพื้นที่บางส่วนของนิคมสร้างตนเองจังหวัดลพบุรี ซึ่งได้รวบรวมข้อมูลรายละเอียดเกี่ยวกับเรื่องนี้ในส่วนที่เกี่ยวข้องเรียบร้อยแล้ว ปราบกฏตามเอกสารที่จัดส่งมาพร้อมนี้

จึงเรียนมาเพื่อโปรดพิจารณา

ขอแสดงความนับถือ

(นายอิระวัชร จันทรประเสริฐ)

อธิบดีกรมประชาสัมพันธ์

กองนิคมสร้างตนเอง

โทร. 2823897

รายละเอียดข้อมูลเกี่ยวกับนิคมสร้างตนเองจังหวัดลพบุรี  
บริเวณที่อยู่ในพื้นที่ก่อสร้างโครงการพัฒนาลุ่มน้ำป่าสักอันเนื่องมาจากพระราชดำริ

---

1. ประวัติความเป็นมา

1.1 นิคมสร้างตนเองพระพุทธบาท จังหวัดสระบุรี จัดตั้งขึ้นเมื่อวันที่ 5 พฤศจิกายน 2483 โดยมีพระราชกฤษฎีกากำหนดเขตหวงห้ามที่ดินในท้องที่จังหวัดสระบุรี-ลพบุรี ไว้เพื่อประโยชน์ในกรมพระราชสงเคราะห์ พ.ศ.2483 เนื้อที่ประมาณ 2 ล้านไร่เศษ และได้มีพระราชกฤษฎีกาจัดตั้งนิคมในจังหวัดสระบุรีและลพบุรี เมื่อวันที่ 18 สิงหาคม 2485 เนื้อที่ประมาณ 2,662,000 ไร่ ต่อมาได้มีพระราชกฤษฎีกาจัดตั้งนิคมในจังหวัดสระบุรีและจังหวัดลพบุรี (ฉบับที่ 2) พ.ศ.2518 ลดพื้นที่นิคมฯ บางส่วนเหลือพื้นที่ประมาณ 1,222,000 ไร่

1.2 เมื่อวันที่ 2 ตุลาคม 2535 กระทรวงมหาดไทยได้มีคำสั่งแยกนิคมสร้างตนเองจังหวัดลพบุรี ออกจากจังหวัดสระบุรี โดยตั้งอยู่ในเขตอำเภอพัฒนานิคม เนื้อที่ประมาณ 502,461 ไร่

2. รายละเอียดข้อมูลที่เกี่ยวข้องกับโครงการก่อสร้างเขื่อนป่าสัก

2.1 พื้นที่ในเขตนิคมสร้างตนเองจังหวัดลพบุรี ที่มีผลกระทบจากการสร้างเขื่อนป่าสัก เนื้อที่ประมาณ 14,400 ไร่

2.2 สมาชิกนิคมที่ได้รับผลกระทบจากการก่อสร้างเขื่อนป่าสักในครั้งนี้ จำนวน 129 ครอบครัว และราษฎรเดิม จำนวน 632 ครอบครัว รวม 861 ครอบครัว ใน 2 ตำบล 8 หมู่บ้าน

2.3 สำหรับรายละเอียดข้อมูลสำหรับการตรวจสอบแปลง และการจ่ายเงินชดเชยเป็นหน้าที่ของชลประทานทั้งหมด

---

( กตจ.พ.บ.ก. (จ.) )

ฝ่ายบริหารงานทั่วไป

กองกรรมวิธีการ ๑

562

วันที่...../...../.....

วันที่ 21 / 1 / 2542

ส่งมายัง.....ดำเนินการ

กรมชลประทาน

ถนนสามเสน กทม. 10300



ที่ กษ 0328/ ๙๖๙

๙/ มกราคม 2542

เรื่อง ขอส่งเอกสาร

เรียน ประธานคณะอนุกรรมการพิจารณาศึกษาการจ่ายเงินชดเชยตาม โครงการพัฒนาลุ่มน้ำป่าสักฯ

- สิ่งที่ส่งมาด้วย
1. สำเนาคำสั่งจังหวัดลพบุรี ที่ 1251/2538 ลงวันที่ 27 มิถุนายน 2538
  2. สำเนาหนังสือหน่วยจัดหาที่ดิน โครงการพัฒนาลุ่มน้ำป่าสักฯ ที่ 412/2539 ลงวันที่ 28 กุมภาพันธ์ 2539
  3. สำเนาหนังสืออำเภอพัฒนานิคม ที่ ลป 0616/3386 ลงวันที่ 15 สิงหาคม 2539  
สำเนาหนังสือที่ทำการปกครองอำเภอพัฒนานิคม ฉบับลงวันที่ ๑ สิงหาคม 2539 และฉบับลงวันที่ 29 มีนาคม 2539

ตามที่คณะทำงานของคณะอนุกรรมการพิจารณาศึกษาการจ่ายเงินชดเชยตาม โครงการพัฒนาลุ่มน้ำป่าสักอันเนื่องมาจากพระราชดำริ ได้ขอเอกสารเพิ่มเติมเกี่ยวกับการจ่ายเงินค่าทดแทนทรัพย์สินบริเวณหนองตาชม นั้น

บัดนี้ กรมชลประทานได้จัดส่งสำเนาเอกสารมาให้พร้อมนี้ด้วยแล้ว ตามสิ่งที่ส่งมาด้วย 1-3

จึงเรียนมาเพื่อโปรดทราบ

ขอแสดงความนับถือ

(นายสมชาย สอนอรรถ)

วิศวกรใหญ่ในกองวิศวกรรมโครงการ

วิศวกรรมชลประทาน

อธิบดีกรมชลประทาน

สำนักพัฒนาแหล่งน้ำ 3

โครงการพัฒนาลุ่มน้ำป่าสักฯ

โทร. (036) 491041

โทรสาร. (036) 491223



คำสั่งจังหวัดชลบุรี  
ที่ 1251/2538

เรื่อง แต่งตั้งคณะกรรมการตรวจสอบและทำประโยชน์ในที่กินที่ไม่มีเอกสารสิทธิ์

อาศัยอำนาจตามมติคณะรัฐมนตรีลงวันที่ 11 กรกฎาคม 2532 เรื่องขออนุมัติหลักการ เพิกถอน การจ่ายเงินค่าทดแทนที่ดิน การย้ายบ้านเรือน ซึ่งปลูกสร้าง ก่อทบกแทนกันไว้บนกัน ที่ดินสาธารณะ บุคคลหรืออยู่ ในที่กินป่าสงวนแห่งชาติ ที่กินอุทยานแห่งชาติ ที่กินสาธารณะประโยชน์ และหรือที่ดินไม่มีเอกสาร สิทธิอื่น ๆ และการประชุมคณะกรมการจังหวัดและกำหนดราคาค่าทดแทนทรัพย์สินจังหวัดชลบุรี เมื่อวันที่ 1/2537 เมื่อวันที่ 7 มิถุนายน 2537 และครั้งที่ 2/2538 เมื่อวันที่ 7 เมษายน 2538 โดยมีมติให้จ่ายค่าชดเชยในที่ดิน กังกลาว ฉะนั้นเพื่อให้การจ่ายเงินค่าชดเชยเป็นไปด้วยความเรียบร้อยและถูกต้อง จึงแต่งตั้งคณะกรรมการ ตรวจสอบการ ครมช.รช.และทำประโยชน์ในที่กินที่ไม่มี เอกสารสิทธิ์ที่ถูกรื้อถอน การพิจารณาเกี่ยวกับสิทธิอันมีผล มาจากพระราชกฤษฎีกา ในท้องที่อำเภอพานานิมคม อำเภอหาดหลวง และอำเภอบึงบอระเพ็ด จังหวัดชลบุรี มีผลเพื่อ เหลือการปฏิบัติงานของคณะอนุกรรมการ ตรวจสอบทรัพย์สินในท้องที่แต่ละอำเภอประกอบด้วย

- 1. ปลัดอำเภอหัวหน้าฝ่ายปกครองและศึกษา เป็นประธานคณะกรรมการ
- 2. เจ้าหน้าที่บริหารงานสาธารณสุข เป็นคณะกรรมการ
- 3. พยานกรประจำตำบล เป็นคณะกรรมการ
- 4. สมาชิกสภาจังหวัด เป็นคณะกรรมการ
- 5. เจ้าหน้าที่บริหารงานที่ดินอำเภอ เป็นคณะกรรมการ
- 6. กำนันตำบลท้องที่ เป็นคณะกรรมการ
- 7. ปลัดอำเภอประจำตำบลท้องที่ เป็นคณะกรรมการ และเลขานุการ

9/13  
เจ้าหน้าที่ยกขึ้น 6

โดยให้มีอำนาจและหน้าที่ดังนี้

- 1. เจรจนุคคลที่ครมช.รช.และทำประโยชน์ในที่กินที่ไม่มี เอกสารสิทธิ์ ทั้งที่อยู่ในเขตหรือ

นอกเขตสงวนหวงห้ามของทางราชการ มาให้ตอบคำเกี่ยวกับการ ครมช.รช.และทำประโยชน์ในที่กิน

- 2 -

และส่งมอบหลักฐานต่าง ๆ ที่เกี่ยวข้องในการตรวจสอบข้อเท็จจริงของที่ดิน

2. สยบสวนและมีที่ดินตกอยู่ภายใต้บ้านของพี่และเจ้าของที่ดินข้างเคียงเกี่ยวกับการ  
ครอบครองและทำประโยชน์ในที่ดินก่อนที่กรมชลประทานจะเข้าดำเนินการก่อสร้าง

3. ทำการตรวจสอบการครอบครองและทำประโยชน์ในที่ดิน

4. พิจารณาข้อเท็จจริงและหลักฐานต่าง ๆ และทำความเห็นเสนอคณะอนุกรรมการ  
ตรวจสอบทรัพย์สิน

ทั้งนี้ ตั้งแต่วันที่ 27 มิถุนายน พ.ศ.2538

ตั้ง ณ วันที่ 29 มิถุนายน พ.ศ.2538



(นายมนตรี วัฒนโกเมร)  
ผู้อำนวยการจังหวัดกาญจนบุรี

ก.ม.นายมนตรี



(นายไพโรจน์ ออมนัน)  
เจ้าหน้าที่จดหมายเหตุ 6

หน่วยจัดหาที่ดินโครงการพัฒนาหมู่บ้านป่าสัก ฯ

419 / 2539

๖๙

กรุงเทพฯ ๒๕๓๗

การตรวจสอบการครอบครองและทำประโยชน์ในที่ดินที่ไม่ใช่เอกสารสิทธิ์


เรียน ประธานคณะทำงานสอบสวนการครอบครองและทำประโยชน์ในที่ดินที่ไม่ใช่เอกสารสิทธิ์

ตามคำสั่งจังหวัดชลบุรี ลงวันที่ ๒๗ มิถุนายน ๒๕๓๘ ไม่แบ่งพื้นที่ทำงานของนายพร อรรถสิทธิ์ และทำประโยชน์ในที่ดินที่ไม่ใช่เอกสารสิทธิ์ของเจ้าครองที่ดินที่ถูกต้อง เขตชลประทาน ๖ โครงการ ฯ ในพื้นที่ ๖๖๖ ไร่ เพื่อตรวจสอบสิทธิของเจ้าครองที่ดินที่จะรับเงินค่าเวนคืนค่าเวนขาย ความเสียหายและราคาค่าเวนคืนในโครงการประชุมคณะกรรมการจัดซื้อและกำหนดราคาค่าเวนคืนที่ดินของเขตชลประทานจังหวัดชลบุรี ครั้งที่ ๑/๒๕๓๗ เมื่อวันที่ ๗ มิถุนายน ๒๕๓๗ และครั้งที่ ๒/๒๕๓๘ เมื่อวันที่ ๗ เมษายน ๒๕๓๘ นั้น

คณะอนุกรรมการตรวจสอบทรัพย์สินอำเภอกันตังนำโดยนายพร อรรถสิทธิ์ที่เขตชลประทานในท้องที่ตำบลโคกสูง อำเภอกันตัง จังหวัดชลบุรี ระหว่างวันที่ ๑๗-๒๐ กรกฎาคม ๒๕๓๗ ตรวจพบว่าที่ดินทำกินที่มีนายพร อรรถสิทธิ์เป็นเจ้าของที่ดิน (ที่นาม) ไม่ชัดเจนว่าใครครอบครองและทำประโยชน์ในที่ดินโดยถูกต้องจึงวันที่ ๓๐ มิถุนายน ๒๕๓๗ ซึ่งทางกรมชลประทานได้ทำการปักปันเอกสารโครงการ ฯ เสร็จ

จึงเรียนมาเพื่อโปรดพิจารณาความเป็นควรต่อไป

ด้านนายพร อรรถสิทธิ์

  
(นายพรพร ออณัน)  
เจ้าหน้าที่จัดหาที่ดิน 6

  
(นายพรพร ออณัน)

หัวหน้าหน่วยจัดหาที่ดิน โครงการพัฒนาหมู่บ้านป่าสัก ฯ

ได้รับต้นฉบับ ๒๕๓๗  
  
๒๕๓๗ ๗๗

วัตถุประสงค์ของโครงการ: เพื่อส่งเสริมและสนับสนุนการดำเนินงานโครงการพัฒนาโครงสร้างพื้นฐานให้มีความยั่งยืนและมีความคุ้มค่า  
 คำขอ: จำนวน 10 รายการ  
 แผนกช่างเครื่องกลและช่างไฟฟ้า โทร. 0502(8)ปลต 212/311 จังหวัด ภูเก็ต 83200

ลำดับที่	รายชื่อเจ้าของทรัพย์สิน	ภูมิลำเนา			เขตเทศบาล	หมายเลข
		บ้านเลขที่	หมู่ที่	ตำบล		
1.	นางสาว...	2/1	1	โคกสูง	สีหนุวิลล์	21-0-22
2.	นาง...	27	4	สีหนุวิลล์	สีหนุวิลล์	4-2-02
3.	นาย...	22/1	4	สีหนุวิลล์	สีหนุวิลล์	11-0-50
4.	นาย...	10/3	12	สีหนุวิลล์	"	5-0-77
5.	นาง...			สีหนุวิลล์	"	57-1-13
6.	นาย...	300/1	-	เมืองสีหนุวิลล์	กรุงเทพฯ	10-3-60
7.	นาย...		5	โคกสูง	สีหนุวิลล์	29-2-96
8.	นาง...	110/6	-	บางเมืองใหม่	กรุงเทพฯ	43-3-45
10.	นาย...	80/237	5	บางเมืองใหม่	สมุทรปราการ	76-1-70
11.	นาย...	140/6	-	บางสวนเดมโปน	กรุงเทพฯ	05-0-02
11.	นาย...	80/237	5	บางเมืองใหม่	สมุทรปราการ	116-1-82
12.	นาย...	80/237	5	บางเมืองใหม่	สมุทรปราการ	337-2-01

05/17

(นาย...)  
 ได้ทำหนังสือส่งเอกสาร 6





บันทึกข้อความ

ส่วนราชการ ที่ว่าการปกครองอำเภอพัฒนานิคม

ที่ - วันที่ ๒ สิงหาคม 2539

เรื่อง การสอบสวนการครอบครองและทำประโยชน์ในที่ดินที่ไม่มีเอกสารสิทธิที่ถูกเขตชลประทานโครงการพัฒนาลุ่มน้ำป่าสัก

เรียน นายอำเภอพัฒนานิคม (ประธานคณะกรรมการตรวจสอบทรัพย์สิน)

1. เรื่องเดิม

จังหวัดสมุทรปราการครั้งที่ 1,251/2538 ลงวันที่ 27 มิถุนายน 2538 แต่งตั้งคณะกรรมการตรวจสอบการครอบครองและทำประโยชน์ในที่ดินที่ไม่มีเอกสารสิทธิของเจ้าของที่ดินที่ถูกเขตชลประทานโครงการพัฒนาลุ่มน้ำป่าสัก เพื่อตรวจสอบสิทธิของเจ้าของที่ดินหรือรับเงินค่าทดแทน ความยาก ความขัดแย้งและวางลำดับที่ดินในรายงานการประชุมคณะกรรมการจัดซื้อและกำหนดราคาค่าทดแทนทรัพย์สินที่ถูกเขตชลประทานจังหวัดสมุทรปราการครั้งที่ 1/2537 เมื่อวันที่ 7 มิ.ย.37 และครั้งที่ 2/2538 เมื่อวันที่ 7 เม.ย.38

2. ขกเท็จจริง

คณะทำงาน ตามข้อ 1 โค้ค่าเป็นการตรวจสอบ สอบสวนการครอบครองและทำประโยชน์ในที่ดินที่ไม่มีเอกสารสิทธิที่ถูกเขตชลประทานโครงการพัฒนาลุ่มน้ำป่าสัก ของเจ้าของที่ดินในเขตตำบลโคกแดง จำนวน 3 ราย (3 แปลง) ซึ่งทางกรมชลประทานได้ทำการปักแนวเขตโครงการฯ เสร็จ สรุปลงนี้

ลำดับที่	เจ้าของที่ดิน	ที่อยู่	วัน/เดือน/ปี การโคกมาซึ่งที่ดิน	ใช้ที่ดินทำประโยชน์	ผู้ทำประโยชน์
1	นายประจิม สุ่มัน	98 ม.5 ก.โคกสูง อ.พัฒนานิคม จ.สมุทร	ในโฉนดเลขที่ - พฤษภาคม 2529	ทำไร่ (29-2-96 ไร่)	ด้วยตนเอง
	นางจนวน พัดน้อย	202 ม.1 ก.กัลป์ อ.พัฒนานิคม จ.สมุทร	ซื้อ 12 ธันวาคม 2536	ทำไร่ (57-1-13 ไร่)	ด้วยตนเอง
3	นายอุดมศักดิ์ อรรถกฤษณวิไล	206/1 ก.สุทธิสาร	ซื้อ	ทำไร่	จ้างนายประจิม
		แยก 1 ก.คินแดง เขตห้วยขวาง กทม.	17 ตุลาคม 2535	(16-3-60 ไร่)	ผู้รับซื้อและ เช่า ประมาณ

3. หลักเกณฑ์

ตามมติที่ประชุมคณะกรรมการจัดซื้อและกำหนดราคาค่าทดแทนทรัพย์สินที่ถูกเขตชลประทานจังหวัดสมุทรปราการครั้งที่ 1/2537 เมื่อวันที่ 7 มิ.ย.37 และครั้งที่ 2/2538 เมื่อวันที่ 7 เม.ย.38 มีมติกำหนดหลักเกณฑ์ให้จ่ายเงินค่าชดเชย (ค่าที่ดิน) ความยากและรับเงินค่าทดแทน ลงวันที่ 11 ก.ค.32 สำหรับที่ดินที่ไม่มีเอกสารสิทธิในเขตชลประทานโครงการครอบครองและทำประโยชน์ในที่ดินมาถนัดที่ชลประทานจะเข้าดำเนินการก่อสร้าง (30 มิ.ย.37) ในราคาไร่ละ 50,000 บาท (ห้าหมื่นบาทถ้วน) เท่ากับเขตชลประทาน

ดำเนินการโดย

(นายไพโรบล อยุ่นัน)


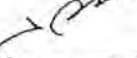
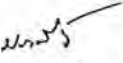



เจ้าหน้าที่ส่งตรวจที่ดิน 6

# สำเนา

#### 4. ความเห็นของคณะกรรมการ

ตามข้อเท็จจริงข้อ 2 คณะทำงานไต่สวนสอบสวนและสอบสวนการครอบครองที่ดิน: โฉนดใบไม้ที่ไม่มีเอกสารสิทธิ์ ที่ถูกเขตชลประทาน ห้องที่ตำบลโลกสงฆ์ จำนวน 3 ไร่ (3 แปลง) แล้วเห็นว่า เจ้าพนักงานไต่สวนสอบสวนและท่าประ โขชนในที่กินอยู่ก่อนวันที่ 20 มิ.ย. 57 จึงเพิ่มการจำนำเงินค่าทดแทนที่ดินไร่ละ 20,000. (ห้าหมื่นบาทถ้วน) ทุกแปลง


จึงเรียนมาเพื่อโปรดทราบและพิจารณาดำเนินการต่อไป

(ลงชื่อ)  ประชามคณะทำงาน	(ลงชื่อ)  คณะทำงาน
(นายชิตโชค ชาวจินคา)	(นายจิรพร สิมเค็ก)
(ลงชื่อ)  คณะทำงาน	(ลงชื่อ)  คณะทำงาน
(นางปราณี บุญนัท)	(นายพิชัย บัวสว่าง)
(ลงชื่อ)  คณะทำงาน	(ลงชื่อ)  คณะทำงาน
(นางสุวิทย์ เอื้อสง)	(นายประสิทธิ์ กวัญคำ)

ผู้อำนวยการ

  
(นายพิชิต อ่อนน้อม)  
เจ้าพนักงานสอบสวน 6

รองผู้อำนวยการ

  
8 มิ.ย. 59  
นายประจักษ์ อ่อนน้อม  
นายพิชิต อ่อนน้อม

# สำเนา

570



## บันทึกข้อความ

ส่วนราชการ ที่ทำการปกครองอำเภอพัฒนานิคม

ที่ \_\_\_\_\_ วันที่ 29 มิถุนายน 2539



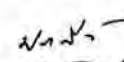
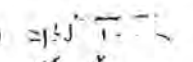


เรื่อง การขอยกเลิกการขอชดเชยและค่าปรับประโยชน์ในที่ดินไม่มีเอกสารสิทธิ์

เรียน นายอำเภอพัฒนานิคม (ประธานอนุกรรมการตรวจสอบทรัพย์สิน)

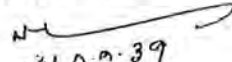
ตามคำสั่งจังหวัดลพบุรี ที่ 2211/2538 ลงวันที่ 27 มิถุนายน 2538 เรื่อง แต่งตั้งอนุกรรมการตรวจสอบการขอชดเชยและค่าปรับประโยชน์ในที่ดินไม่มีเอกสารสิทธิ์ ที่ออกเขตโครงการพัฒนาที่ดินเพื่อช่วยเหลือการปฏิรูปที่ดินของคณะกรรมการตรวจสอบทรัพย์สินในท้องที่อำเภอพัฒนานิคม (ฉบับที่ 1) ของคณะกรรมการตรวจสอบการขอชดเชยและค่าปรับประโยชน์ในที่ดินของเจ้าของที่ดิน ที่จะรับเงินค่าชดเชย ค่าชดเชย ค่าชดเชยและราคาที่ดินในรายงานการประเมินผลกระทบ กรมการ จัดซื้อ และกำหนดราคากำหนดแนวพระราชดำริว่า วัตถุประสงค์ที่ 1/2537 เมื่อวันที่ 7 มิถุนายน 2537 และครั้งที่ 2/2538 เมื่อวันที่ 7 มิถุนายน 2538

บัดนี้ คณะทำงานโครงการตรวจสอบและสอบสวนการขอชดเชยและค่าปรับประโยชน์ในที่ดินไม่มีเอกสารสิทธิ์ ที่ออกเขตชลประทาน ท้องที่อำเภอโคกสูง จำนวน 6 ไร่ 9 แปลง (รายละเอียดการขอชดเชย) โดยได้ดำเนินการสอบสวน/บันทึกถ้อยคำเจ้าของที่ดินปัจจุบัน เจ้าของที่ดินสร้างเสร็จ และมอบ/ผู้ใหญ่นายเจ้าของท้องที่ รวมทั้งการไปตรวจสอบในแผนที่ ผลการตรวจสอบปรากฏว่า เจ้าของที่ดินได้ยื่นขอชดเชยและค่าปรับประโยชน์ในที่ดินเมื่อวันที่ 30 มิถุนายน 2537 ซึ่งทางกรมชลประทานได้ทำการทักแถมต่อโครงการฯ เสร็จจริง เห็นควรจ่ายค่าชดเชยที่ดินไร่ละ 50,000 บาท (ห้าหมื่นบาทถ้วน) ทุกแปลง และเจ้ากรมการปกครองอำเภอพัฒนานิคม

จึงเรียนมาเพื่อโปรดทราบและพิจารณาการดำเนินการต่อไป

(ลงชื่อ) 	ประธานคณะทำงาน	(ลงชื่อ) 	นาย พงษ์วาท
(นายสันติ ปาลกะวงษ์ ณ อยุธยา)		(นายจรรยาพร สมเกิด)	
(ลงชื่อ) 	คณะทำงาน	(ลงชื่อ) 	นาย สว่าง
(นางปราณี นุ่มนันท)		(นางสุวิทย์ เลิศรุ่ง)	
(ลงชื่อ) 	คณะทำงาน	(ลงชื่อ) 	นายสุวิวัฒน์ และ
(นายสุทัศน์ นิ่มคง)		(นายสุวิวัฒน์ ชัยสวัสดิ์)	เจ้ากรมการ

สำเนาถูกต้อง  
  
(นายไพโรจน์ อธิวัฒน์)  
เจ้าหน้าที่จัดทาสื่อ

รายงานฉบับนี้  
  
31 ก.ค. 39  
นายประจวบ ยืนเจริญศักดิ์  
นายอำเภอพัฒนานิคม

# สำเนา

571

บัญชีรายรับรายจ่ายของที่ดินรกรุก เขตชลประทานภาค 1 โครงการชลประทานภาค 1-5-5-5  
 ในเขตท้องที่ ตำบล โสภณสุข อำเภอชนานนิคม จังหวัดบุรีรัมย์  
 ฝึกอบรม ระหว่างวันที่ 3 พฤษภาคม 2532 ถึง 3 พฤษภาคม 2537

ลำดับที่	ชื่อเจ้าของที่ดิน	เอกสารสิทธิ์ โฉนดที่ดิน/น.ส.3 ที่ดิน น.ส.3-ก	เนื้อที่ที่ปลูกพืช จริงบริเวณ (ไร่)	จดทะเบียนสิทธิและนิติกรรมครั้งสุดท้าย		รายละเอียดของนิติกรรม	หมายเหตุ
				โดยถาวร	วัน เดือน ปี		
1.	นางสมใจ เสงี่ยม	โฉนดที่ดิน	21-2-22	๕ ไร่	- มี.ค. 2532	ท่าน	ความเห็นของคณะกรรมการ
2.	นางดวง	"	4-2-02	๕ ไร่	- มี.ค. 2533	ท่าน, ทำไร่	เห็นควรจ่ายค่าทดแทนที่ดินไร่ละ 50,000.-บาท (ทางสมาชิก)
3.	นางสมใจ	"	11-0-50	๕ ไร่	- มี.ค. 2533	ท่าน, ทำไร่ชาวล่าง	"
4.	นางจันทร์	"	5-2-77	๕ ไร่	- มี.ค. 2533	ท่าน, ทำไร่	"
5.	นางจันทรา	"	43-3-45	๕ ไร่	- มี.ค. 2533	ท่าน, ทำไร่	"
6.	นางสมใจ	"	76-2-70	๕ ไร่	- มี.ค. 2533	ท่าน, ทำไร่	"
7.	นางจันทรา	"	25-0-72	๕ ไร่	- มี.ค. 2533	ท่าน, ทำไร่	"
8.	นางสมใจ	"	116-1-82	๕ ไร่	- มี.ค. 2533	ท่าน, ทำไร่	"
9.	นางสมใจ	"	397-2-01	๕ ไร่	- มี.ค. 2533	ท่าน, ทำไร่	"

ข้าพเจ้าขอรับรอง  
 (นาย) ประจักษ์ ชื่นชม  
 เจ้าพนักงานที่ดิน

# ด่วนที่สุด

ที่ กษ 0328/ 418



ย้ายบริหารงานทั่วไป

ถอดรหัสนิติ ๑ 572

วันที่ 10/1/2542

วันที่ 10/1/2542

ส่งมาบน.....ดำเนินการ

กรมชลประทาน

ถนนสามเสน กทม.10300

10 กุมภาพันธ์ 2542

เรื่อง ขอส่งเอกสาร

เรียน ประธานคณะกรรมการพิจารณาศึกษาการจ่ายเงินชดเชยตาม โครงการพัฒนาลุ่มน้ำป่าสักฯ

สิ่งที่ส่งมาด้วย สำเนาเอกสารการจ่ายเงินค่าทดแทนทรัพย์สินบริเวณหนองคาชม

รายนายสมจิตต์ ตฤปต์สุวรรณ จำนวน 1 แฟ้ม

ตามที่คณะทำงานของคณะกรรมการพิจารณาศึกษาการจ่ายเงินชดเชยตาม โครงการพัฒนาลุ่มน้ำป่าสักอันเนื่องมาจากพระราชดำริ ได้ขอเอกสารเพิ่มเติมเกี่ยวกับการจ่ายเงินค่าทดแทนทรัพย์สินบริเวณหนองคาชมรายนายสมจิตต์ ตฤปต์สุวรรณ นั้น

กรมชลประทานได้จัดส่งสำเนาเอกสารมาให้พร้อมนี้ ตามสิ่งที่ส่งมาด้วยแล้ว

จึงเรียนมาเพื่อ โปรดทราบ

ขอแสดงความนับถือ

(นายธีระ วงศ์สมุทร)

รองอธิบดีฝ่ายก่อสร้าง ปฏิบัติราชการแทน  
อธิบดีกรมชลประทาน

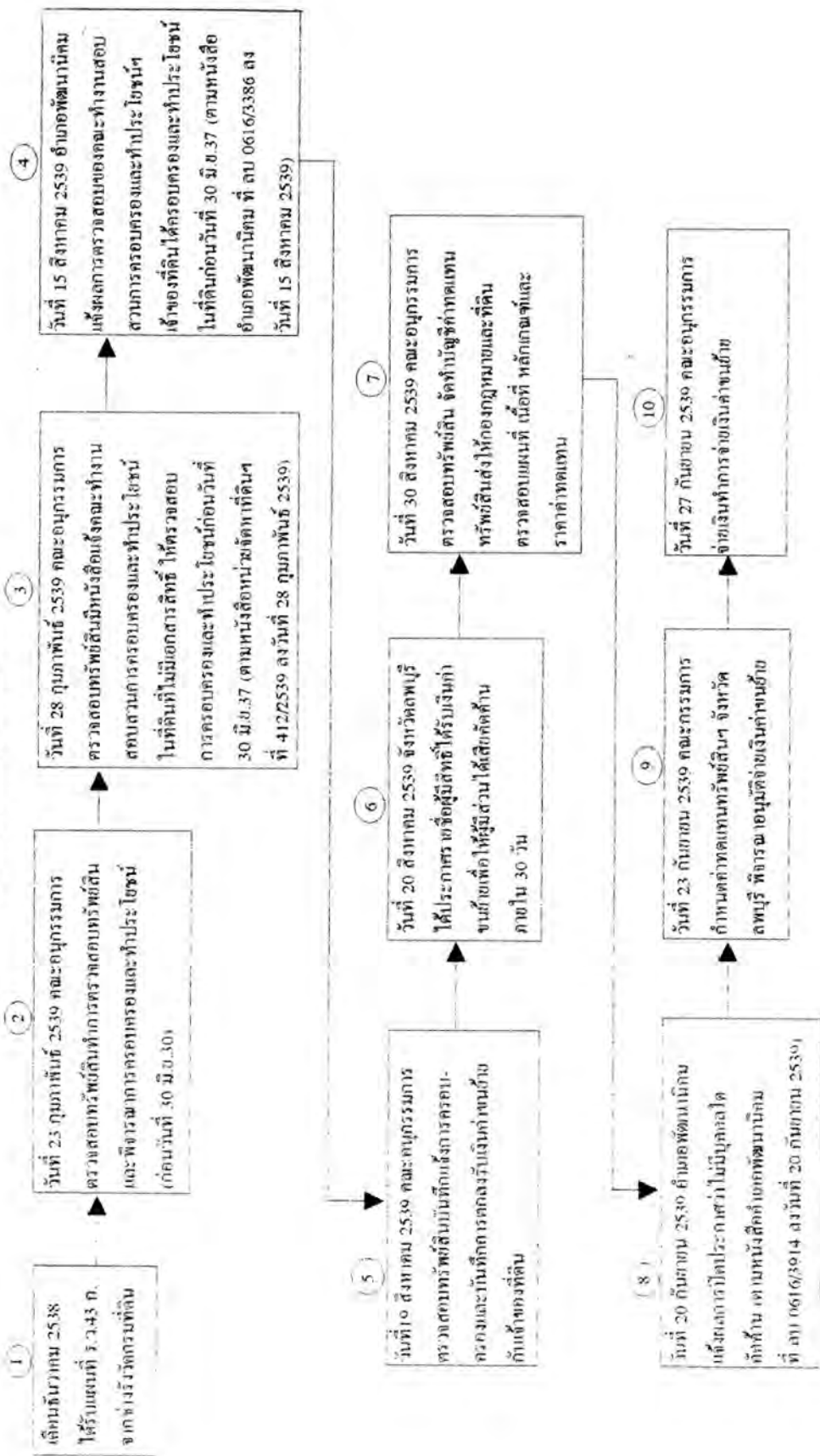
สำนักพัฒนาแหล่งน้ำ 3

โครงการพัฒนาลุ่มน้ำป่าสักฯ

โทร.(036)491041

โทรสาร.(036)491223

ขั้นตอนการจัดระเบียบวิสาหกิจของสหกรณ์ออมทรัพย์สหกรณ์พัฒนาเมือง  
จังหวัดลพบุรี



## บัญชีรายการเอกสาร

ลำดับ	รายการเอกสาร	จำนวน (แผ่น)	หมายเหตุ
1	สำเนาแผนที่ ร.ว.43 ก. แผ่นที่ 28	1	
2	สำเนาแผนที่ ร.ว.43 ก. แผ่นที่ 30	1	
3	สำเนาหนังสือหน่วยจัดหาที่ดิน โครงการพัฒนาลุ่มน้ำป่าสัก ที่ กษ 0302(8)/ปส/212/2539 ลงวันที่ 13 กุมภาพันธ์ 2539	1	
4	สำเนาหนังสือหน่วยจัดหาที่ดิน โครงการพัฒนาลุ่มน้ำป่าสัก ที่ กษ 0302(8)/ปส/213/2539 ลงวันที่ 13 กุมภาพันธ์ 2539	1	
5	สำเนาหนังสือหน่วยจัดหาที่ดิน โครงการพัฒนาลุ่มน้ำป่าสัก ที่ กษ 0302(8)/ปส/214/2539 ลงวันที่ 13 กุมภาพันธ์ 2539	1	
6	สำเนาหนังสือหน่วยจัดหาที่ดิน โครงการพัฒนาลุ่มน้ำป่าสัก ที่ กษ 0302(8)/ปส/215/2539 ลงวันที่ 13 กุมภาพันธ์ 2539 พร้อมเอกสารแนบ	5	
7	สำเนาหนังสือหน่วยจัดหาที่ดิน โครงการพัฒนาลุ่มน้ำป่าสัก ที่ กษ 412/2539 ลงวันที่ 28 กุมภาพันธ์ 2539 พร้อมบัญชี รายชื่อเจ้าของที่ดินที่ถูกเขตชลประทาน โครงการพัฒนาลุ่ม- น้ำป่าสัก	2	
8	สำเนาหนังสืออำเภอพัฒนานิคม ที่ ลป 0616/3386 ลงวันที่ 15 สิงหาคม 2539 พร้อมเอกสารแนบ	6	
9	สำเนาบันทีกแจ้งการครอบครองและทำประ โยชน์ในที่ดินที่ ถูกเขตบริเวณอ่างเก็บน้ำ โครงการพัฒนาลุ่มน้ำป่าสัก และ สำเนาบันทีกการตกลงรับเงินค่าขนย้าย เนื่องจากที่ถูกเขต อ่างเก็บน้ำ โครงการพัฒนาลุ่มน้ำป่าสัก พร้อมเอกสารแนบ	18	
10	สำเนาหนังสืองานจัดหาที่ดินฯ โครงการพัฒนาลุ่มน้ำป่าสัก ที่ 1685/2539 ลงวันที่ 20 สิงหาคม 2539	1	
11	สำเนาประกาศจังหวัดลพบุรี ลงวันที่ 20 สิงหาคม 2539 พร้อม สำเนารายชื่อผู้มีสิทธิได้รับเงินค่าทดแทนฯ	3	

ลำดับ	รายการเอกสาร	จำนวน (แผ่น)	หมายเหตุ
12	สำเนาหนังสือหน่วยจัดหาที่ดิน โครงการพัฒนาอู่น้ำป่าสักฯ ที่ กษ 0302(8)/ปส/1687/2539 ลงวันที่ 21 สิงหาคม 2539	1	
13	สำเนาหนังสือหน่วยจัดหาที่ดิน โครงการพัฒนาอู่น้ำป่าสักฯ ที่ กษ 0302(8)/ปส/1687/2539 ลงวันที่ 21 สิงหาคม 2539	1	
14	สำเนาหนังสือหน่วยจัดหาที่ดิน โครงการพัฒนาอู่น้ำป่าสักฯ ที่ กษ 0302(8)/ปส/1688/2539 ลงวันที่ 21 สิงหาคม 2539	1	
15	สำเนาหนังสือหน่วยจัดหาที่ดิน โครงการพัฒนาอู่น้ำป่าสักฯ ที่ กษ 0302(8)/ปส/1689/2539 ลงวันที่ 21 สิงหาคม 2539	1	
16	สำเนาหนังสือหน่วยจัดหาที่ดิน โครงการพัฒนาอู่น้ำป่าสักฯ ที่ กษ 0302(8)/ปส/1690/2539 ลงวันที่ 21 สิงหาคม 2539	1	
17	สำเนาหนังสือแบบอนุมัติจ่ายเงินค่าทดแทนทรัพย์สินฯ โครงการพัฒนาอู่น้ำป่าสักฯ ที่ กษ 0302(5)/ปส/1245/2539 ลงวันที่ 30 สิงหาคม 2539 และสำเนาบัญชีอนุมัติจ่ายเงิน ค่าที่ดิน	2	
18	สำเนาหนังสือแบบอนุมัติจ่ายเงินค่าทดแทนทรัพย์สินฯ โครงการพัฒนาอู่น้ำป่าสักฯ ที่ กษ 0302(5)/ปส/1247/2539 ลงวันที่ 30 สิงหาคม 2539 และสำเนาบัญชีอนุมัติจ่ายเงิน ค่าที่ดิน	2	
19	สำเนาหนังสืออำเภอพัฒนานิคม ที่ สบ 0616/3914 ลงวันที่ 20 กันยายน 2539	1	
20	สำเนาหนังสืองานจัดหาที่ดินฯ โครงการพัฒนาอู่น้ำป่าสักฯ ที่ 1986/2539 ลงวันที่ 30 กันยายน 2539 พร้อมสำเนารายงาน การประชุมคณะกรรมการจัดซื้อและกำหนดค่าทดแทน- ทรัพย์สินเพื่อการชลประทานจังหวัดลพบุรี ครั้งที่ 7/2539 ลงวันที่ 23 กันยายน 2539	8	
21	สำเนาใบสำคัญเงินค่าขนย้ายบัญชีที่ 1247/2539	2	
22	สำเนาใบสำคัญเงินค่าขนย้ายบัญชีที่ 1245/2539	1	

ข่าวประชาสัมพันธ์



ที่ กษ ๐3๐2(8)/นส./๑๖/๒๕๖๑

หน่วยจัดหาที่ดิน โครงการพัฒนาหมู่บ้านป่าสัก ฯ  
166 หมู่ที่ 8 ตำบลชะอำนิคม อำเภอชะอำนิคม  
จังหวัดลพบุรี 15140

๑๖ กุมภาพันธ์ ๒๕๖๑

เรื่อง ขอเชิญชวนเป็นประธานคณะกรรมการตรวจสอบทรัพย์สิน

เรียน นายอำเภอชะอำนิคม

ตามที่คณะกรรมการจัดที่ดินและสร้างแหล่งที่อยู่อาศัยถาวรของชนบทที่ ๒ (เขตชลประทานอำเภอชะอำนิคม  
จังหวัดลพบุรี) ได้แต่งตั้งให้ท่านเป็นประธานคณะกรรมการตรวจสอบทรัพย์สินที่ดูแลเขตชลประทาน นั้น

บัดนี้ ทางหน่วยงานที่ดิน 4 จะทำการตรวจสอบขั้นไม่ อาสาร บ้าย โรงเรือน สิ่งปลูกสร้างและ  
ที่ดินของโครงการพัฒนาหมู่บ้านป่าสัก ฯ ยี่สิบเอ็ดแปลงในท้องที่ตำบล...โคกสูง.....อำเภอ.....  
จังหวัด.....จังหวัด.....ตั้งแต่บัดนี้...๑๖ กุมภาพันธ์ ๒๕๖๑...เวลา...๐๙.๓๐ น. เป็นต้นไปจนกว่าจะแล้ว  
เสร็จ จึงขอได้โปรดออกใบรับเป็นประธานคณะกรรมการตรวจสอบทรัพย์สินและร่วมลงนามในเอกสารที่เกี่ยวข้อง  
ต่อไป

หวังว่าคงได้ด้วยความร่วมมือที่ดีและขอขอบคุณฯ ณ โอกาสนี้

ขอแสดงความนับถือ

(นายไพฑูริย์ อุนัน)  
หัวหน้าหน่วยจัดหาที่ดิน 4

# สำเนา



577

ที่ กษ. 0302(8)/ปส./113/2539

หน่วยจัดหาที่ดิน โครงการพัฒนาหมู่บ้านป่าสัก  
166 หมู่ที่ 8 ตำบลพืชน์วานิชย์ อำเภอพืชน์วานิชย์  
จังหวัดลพบุรี 15140

13 กุมภาพันธ์ 2539

เรื่อง ขอเชิญร่วมเป็นคณะกรรมการตรวจสอบทรัพย์สิน


เรียน เจ้าหน้าตึกวิทยารงานที่ดินอำเภอพืชน์วานิชย์

ตามที่คณะกรรมการจัดซื้อและกำหนดราคาที่ดินแห่งทรัพย์สินที่ถูกต้อง เขตชลประทานอำเภอพืชน์วานิชย์  
จังหวัดลพบุรี ได้แจ้งให้ท่านเป็นคณะกรรมการตรวจสอบทรัพย์สินที่ถูกต้อง เขตชลประทาน นั้น

บัดนี้ ทางหน่วยจัดหาที่ดิน 4 จะทำการตรวจสอบที่ดิน บ้าน อาคาร โรงเรือน สิ่งปลูกสร้างและ  
ที่ดินของโครงการพัฒนาหมู่บ้านป่าสัก ฯ บริเวณทางเดินน้ำ ในองค์ที่ดิน... โฉนด... อำเภอ... จังหวัด...  
จังหวัด... พืชน์วานิชย์... 21 กุมภาพันธ์ 2539 เวลา 09.30 น. เป็นต้นไปจนกว่าจะแล้วเสร็จ  
จึงขอไปรบกวนไปร่วมเป็นคณะกรรมการตรวจสอบทรัพย์สินและร่วมลงนามในเอกสารที่เกี่ยวข้องต่อไป

หวังว่าคงได้รับความร่วมมือด้วยดีและขอขอบคุณ ณ โอกาสนี้

ขอแสดงความนับถือ

  
(นายไพฑูริย์ อุ่มเย็น)  
หัวหน้าหน่วยจัดหาที่ดิน 4



ที่ กษ. 0302(8)/ปส./ 214 / 2539

หน่วยจักษุที่ตึก โครงการพัฒนาจักษุประสาท  
166 หมู่ที่ 8 ตำบลพัฒนาในม อําเภอสวนผึ้ง  
จังหวัดลพบุรี 15140

13 กุมภาพันธ์ 2539

เรื่อง ขอเชิญร่วมเป็นคณะกรรมการตรวจสอบทรัพย์สิน

เรียน . . .เกษตรอําเภอสวนผึ้ง.....

ตามที่คณะกรรมการจัดซื้อและกำหนดราคาสินค้าทดแทนทรัพย์สินที่ถูกเพลิงไหม้ของประธานอําเภอสวนผึ้ง  
จังหวัดลพบุรี ได้แต่งตั้งให้หาเป็นอนุกรรมการตรวจสอบทรัพย์สินที่ถูกเพลิงไหม้

บัดนี้ ทางหน่วยงานจักษุที่ตึก 4 จะทำการตรวจสอบไม้ บ้าน อาคาร โรงเรือน สิ่งปลูกสร้างและ  
ที่ดินของโครงการพัฒนาจักษุประสาท ๗ บริเวณอ่างเก็บน้ำเขื่อนที่ตำบล... โกลดสูง... อําเภอ... พัฒนาในม  
จังหวัด... ลพบุรี... ตั้งแต่วันที่... 13 กุมภาพันธ์ 2539 เวลา 09.30 น. เป็นคนไปจนกว่าจะแล้วเสร็จ  
จึงขอไปประกอบไปด้วยเป็นคณะกรรมการตรวจสอบทรัพย์สินและร่วมลงนามในเอกสารที่เกี่ยวข้องต่อไป

หวังว่าคงได้รับความร่วมมืออย่างดีและรอบคอบมา ณ โอกาสนี้

ขอแสดงความนับถือ

(นายโพธิ์พล อุ่นเย็น)

ผู้อำนวยการหน่วยจักษุที่ตึก 4



ศ. กษ. 0302(8)/ปง./ ๕1๗ /๒๕๖๑

หน่วยจัดการต้น ใบโครงการพัฒนาผู้นำป้าสัก ๓  
166 หมู่ที่ 8 ตำบลห้วยนิคม อำเภอห้วยนิคม  
จังหวัดชลบุรี 15140

เรื่อง ขอเชิญร่วมเป็นคณะกรรมการตรวจประเมินผล


เรียน กำนันตำบลโคกสูง.....

สิ่งที่ส่งมาด้วย นิตราบัตรขอเจ้าของพื้นที่  
ตามประกาศกรมการศึกษาระดับอาชีวศึกษาว่าด้วยการคัดเลือกคณะกรรมการพัฒนาอำเภอห้วยนิคม  
จังหวัดชลบุรี โดยแต่งตั้งให้ท่านเป็นคณะกรรมการตรวจสอบพื้นที่ของพื้นที่ของเขตพัฒนา นั้น

บัดนี้ ทางหน่วยจัดการต้น 4 จะทำการตรวจสอบพื้นที่ บ้าน อากาศ โรงเรียน สิ่งปลูกสร้างและ  
ที่ตั้งของโครงการพัฒนาผู้นำป้าสัก ๓ หมู่ ๘ ตำบลห้วยนิคม อำเภอห้วยนิคม จังหวัดชลบุรี  
จังหวัด.....ตั้งแต่.....ถึง.....วันที่.....๒๖ กุมภาพันธ์ ๒๕๖๑ เวลา ๐๙-๓๐ น. เป็นต้นไปขอความร่วมมือ  
จึงขอได้โปรดออกไปร่วมเป็นคณะกรรมการตรวจสอบพื้นที่และร่วมลงนามในเอกสารที่เกี่ยวข้องต่อไป

หวังว่าคงได้รับความร่วมมืออย่างดีและขอขอบคุณ ณ โอกาสนี้


ขอแสดงความนับถือ

  
(นายใหญ่ชัย อุ่มพันธ์)  
หัวหน้าหน่วยจัดการต้น 4

เรื่อง นักตรวจสอบค่าประเมินทรัพย์สิน วันที่ 29 ตุลาคม ๒๕๖๖

รายชื่อเจ้าพนักงาน

- |                  |                      |                |             |
|------------------|----------------------|----------------|-------------|
| 1. นางยุพาพร     | บึงมูล               | ๓๖. นางสาวน้อย | สูงเงื่อ    |
| 2. นายเหมื่อน    | อภินันต์สูง (มีบุตร) | ๓๗. นายล้อม    | อภินันต์    |
| 3. นายบุญส่ง     | วิจิตรองวิธนา        | ๓๘. นายเพชร    | กิมสูง      |
| 4. นายบุญ        | สุวิทย์              | ๓๙. นายเวียง   | สุวิทย์     |
| 5. นายเทม        | สวัสดิ์สูง           | ๔๐. นางภา      | อภินันต์สูง |
| 6. นายประจวบ     | จวกสูง               | ๔๑. นายสารวย   | เวียงสูง    |
| 7. นางมูจ        | ทูลุ่ล่า             | ๔๒. นายจำสอง   | สุวิทย์     |
| 8. นางสำอิ       | เวียงสูง             | ๔๓. นางหญิง    | สาคร        |
| 9. นางโมกข์      | ภูมกร                | ๔๔. นางฉอม     | จวกสูง      |
| ๑๐. นายเขียน     | ใจใหญ่สูง            |                |             |
| ๑๑. นายหวน       | จวกสูง               |                |             |
| ๑๒. นางบัววัน    | เจ๊กสูง              |                |             |
| ๑๓. นางน้ำผึ้ง   | จวกสูง               |                |             |
| ๑๔. นางสาคร      | สิริสูง              |                |             |
| ๑๕. นายเต็ม      | เวียงสูง (มีบุตร)    |                |             |
| ๑๖. นางมาน       | จวกสูง               |                |             |
| ๑๗. นางจิรวรรณ   | เวียงสูง             |                |             |
| ๑๘. นายสนิท      | เวียงสูง             |                |             |
| ๑๙. นายจรูญ      | กิมสูง               |                |             |
| ๒๐. เกษวิภา      | จวกสูง               |                |             |
| ๒๑. นายบัวเดือน  | สูงใจดี              |                |             |
| ๒๒. นางยุวดี     | อภินันต์สูง          |                |             |
| ๒๓. นางสาวอาภรณ์ | พุ่มมี               |                |             |

  
 (นายประจวบ วันเพ็ญ)  
 หัวหน้าสาขาปฏิบัติการที่ ๒ (1)



# สำเนา

581

เรื่อง บัตรรางวัลสมทบการระดมทุนเงินและค่าตอบแทน วันที่ 22 กุมภาพันธ์ 2539

## รายชื่อเจ้าของถิ่น

1.	นางเจ็ก	ชุมชนสูง	แผ่นที่ 33	แปลงที่ 8	30.	นายสมจิตต์	ทตปทสุวรณ	"	"	20
2.	นายทอง	แถวทองวงษ์	"	"	10	31.	นายสมจิตต์	ทตปทสุวรณ	"	22
3.	นายสมเจตน์	จอย	"	"	21					
4.	นายสมจิตต์	ทตปทสุวรณ	"	"	3					
5.	นายสมจิตต์	ทตปทสุวรณ	"	"	23					
6.	นางเกววิม	ภิรมย์ชม	"	"	63					
7.	นางจิราภา	อัครนิมิตร์	แผ่นที่ 30	แปลงที่ 1						
8.	นายสมจิตต์	ทตปทสุวรณ	"	"	1					
9.	นายทวีป	ทองเทก	"	"	6					
10.	นายสุวิทย์	บุษวิมล	"	"	9					
11.	นายสมจิตต์	ทตปทสุวรณ	"	"	10					
12.	นางทวย	ผ่องฉาย	"	"	32					
13.	นางจิราภา	อัครนิมิตร์	แผ่นที่ 28	แปลงที่ 1						
14.	นายสมจิตต์	ทตปทสุวรณ	"	"	1					
15.	นายสมจิตต์	ทตปทสุวรณ	"	"	3					
16.	นายสมจิตต์	ทตปทสุวรณ	"	"	3					
17.	นายสมจิตต์	ทตปทสุวรณ	"	"	3					
18.	นายศรารุช	จินตนาวิมล	"	"						
19.	นายศรารุช	จินตนาวิมล	"	"	3					
20.	นายศรารุช	จินตนาวิมล	"	"	3					
21.	นายศรารุช	จินตนาวิมล	"	"	3					
22.	นายสมจิตต์	ทตปทสุวรณ	"	"	10					
23.	นายสมจิตต์	ทตปทสุวรณ	"	"	15					
24.	นายศรารุช	จินตนาวิมล	แผ่นที่ 25	แปลงที่ 11						
25.	นายศรารุช	จินตนาวิมล	"	"	12					
26.	นายศรารุช	จินตนาวิมล	"	"	13					
27.	นายศรารุช	จินตนาวิมล	"	"	14					
28.	นายสมจิตต์	ทตปทสุวรณ	"	"	18					
29.	นายสมจิตต์	ทตปทสุวรณ	"	"	19					

# สำเนา

582



## บันทึกข้อความ


ส่วนราชการ หน่วยจัดหาที่ดิน 4 โครงการพัฒนาหมู่บ้านป่าสัก ๓  
 ที่ ๓๒/๒๕๓๙ วันที่ 15 กุมภาพันธ์ 2539  
 เรื่อง ขอเชิญร่วมเป็นคณะกรรมการตรวจสอบทรัพย์สินที่อุทธรณ์ของประธาน


เรียน บจล.ที่ 16 หอการค้าป่าสัก ๓

ตามที่คณะกรรมการจัดซื้อและจัดหาที่ดินของหน่วยจัดหาที่ดินที่อุทธรณ์ของประธานหอการค้าจังหวัดสมุทร โทเท่งทั้งให้ท่านเป็นอนุกรรมการตรวจสอบทรัพย์สินที่อุทธรณ์ของประธาน นั้น

มีมติ ทางหน่วยจัดหาที่ดิน 4 จะทำการตรวจสอบกันไม่ บ้าน อาคาร โรงเรียนสิ่งปลูกสร้าง และที่ดินของโครงการพัฒนาหมู่บ้านป่าสัก ๓ บริเวณอ่างเก็บน้ำในท้องที่ตำบล...โลกสูง...อำเภอ...ห้วยนาหิน...จังหวัด...สมุทร...ตั้งตั้งแต่วันที่...๒1...กุมภาพันธ์...๒๕๓๙...เวลา...๐9.30...น. เป็นต้นไปจนกว่าจะแล้วเสร็จ จึงขอเชิญไปพร้อมเป็นคณะกรรมการตรวจสอบทรัพย์สินและร่วมลงนามในเอกสารที่เกี่ยวข้องต่อไป

จึงเรียนมาเพื่อโปรดพิจารณาและดำเนินการต่อไป

  
 (นาย สรยุทธ อู่มั่น)  
 หัวหน้าหน่วยจัดหาที่ดิน 4

ได้ยึดที่ดินคืนให้แล้ว.  
  
 13 มี. 39



# สำเนา

ใบขึ้นบัญชีเงินฝากออมทรัพย์

วันที่ 23 กุมภาพันธ์ 2539

บัญชีออมทรัพย์ที่ 110/6 สาขาออมทรัพย์ อ. พหลโยธิน อ. นครปฐม  
 บัญชีออมทรัพย์ที่ 110/6 สาขาออมทรัพย์ อ. พหลโยธิน อ. นครปฐม  
 บัญชีออมทรัพย์ที่ 110/6 สาขาออมทรัพย์ อ. พหลโยธิน อ. นครปฐม

บัญชีที่ 1 ลำดับที่ 1. นายศิริวิภา อภิมาตย์พันธ์ เลข 51 มีบัญชีออมทรัพย์-ฝาก  
 เลขที่ 20-0-72-110/6 สาขาออมทรัพย์ อ. พหลโยธิน อ. นครปฐม  
 เลขที่ 43-3-45 สาขาออมทรัพย์ อ. พหลโยธิน อ. นครปฐม

**จ่ายเงินแล้ว**

27 ก.ย. 2539

บัญชีที่ 2 ลำดับที่ 2. นายสมิทธิ์ อภิมาตย์พันธ์ เลข 53 มีบัญชีออมทรัพย์-ฝาก  
 เลขที่ 20-0-72-110/6 สาขาออมทรัพย์ อ. พหลโยธิน อ. นครปฐม

**จ่ายเงินแล้ว**

27 ก.ย. 2539

บัญชีที่ 3 ลำดับที่ 3. นายศิริวิภา อภิมาตย์พันธ์ เลข 51 มีบัญชีออมทรัพย์-ฝาก  
 เลขที่ 25-0-72-110/6 สาขาออมทรัพย์ อ. พหลโยธิน อ. นครปฐม

**จ่ายเงินแล้ว**

27 ก.ย. 2539

บัญชีที่ 4 ลำดับที่ 4. นายสมิทธิ์ อภิมาตย์พันธ์ เลข 53 มีบัญชีออมทรัพย์-ฝาก  
 เลขที่ 25-0-72-110/6 สาขาออมทรัพย์ อ. พหลโยธิน อ. นครปฐม

**จ่ายเงินแล้ว**

27 ก.ย. 2539

บัญชีที่ 5 ลำดับที่ 5. นายสมิทธิ์ อภิมาตย์พันธ์ เลข 53 มีบัญชีออมทรัพย์-ฝาก  
 เลขที่ 337-9-111 สาขาออมทรัพย์ อ. พหลโยธิน อ. นครปฐม

*(Signature)*

บัญชีที่ 1 ลำดับที่ 1. นายศิริวิภา อภิมาตย์พันธ์ เลข 51 มีบัญชีออมทรัพย์-ฝาก  
 เลขที่ 20-0-72-110/6 สาขาออมทรัพย์ อ. พหลโยธิน อ. นครปฐม

บัญชีที่ 2 ลำดับที่ 2. นายสมิทธิ์ อภิมาตย์พันธ์ เลข 53 มีบัญชีออมทรัพย์-ฝาก  
 เลขที่ 20-0-72-110/6 สาขาออมทรัพย์ อ. พหลโยธิน อ. นครปฐม

บัญชีที่ 3 ลำดับที่ 3. นายศิริวิภา อภิมาตย์พันธ์ เลข 51 มีบัญชีออมทรัพย์-ฝาก  
 เลขที่ 25-0-72-110/6 สาขาออมทรัพย์ อ. พหลโยธิน อ. นครปฐม

บัญชีที่ 4 ลำดับที่ 4. นายสมิทธิ์ อภิมาตย์พันธ์ เลข 53 มีบัญชีออมทรัพย์-ฝาก  
 เลขที่ 25-0-72-110/6 สาขาออมทรัพย์ อ. พหลโยธิน อ. นครปฐม

บัญชีที่ 5 ลำดับที่ 5. นายสมิทธิ์ อภิมาตย์พันธ์ เลข 53 มีบัญชีออมทรัพย์-ฝาก  
 เลขที่ 337-9-111 สาขาออมทรัพย์ อ. พหลโยธิน อ. นครปฐม

# สำเนา ต้นฉบับ

584

หน่วยจัดการที่ดินโครงการพัฒนาอู่ข้าวน้ำปลา ๖

4/9 / 2539

๖๘

กุมภาพันธ์ 2539

การตรวจสอบการครอบครองและทำประโยชน์ในที่ดินที่ไม่มีเอกสารสิทธิ์

เรียน ประธานคณะกรรมการตรวจสอบการครอบครองและทำประโยชน์ในที่ดินที่ไม่มีเอกสารสิทธิ์

ตามคำสั่งจังหวัดชลบุรี ลงวันที่ 27 มิถุนายน 2538 โฉนดแจ้งตั้งคณะกรรมการตรวจสอบการครอบครองและทำประโยชน์ในที่ดินที่ไม่มีเอกสารสิทธิ์ที่กองเจ้าของที่ดินที่ดูแลเขตชลประทานโครงการพัฒนาอู่ข้าวน้ำปลา ๖ เพื่อตรวจสอบสิทธิของเจ้าของที่ดินที่จะรับเงินค่าเวนคืนความหมาย ตามหนังสือและราชกำหนดในรายงานการประชุมคณะกรรมการจัดซื้อและกำหนดราคาเช่าของกรมที่ดินที่ดูแลเขตชลประทานจังหวัดชลบุรี ครั้งที่ 1/2537 เมื่อวันที่ 7 มิถุนายน 2537 และครั้งที่ 2/2538 เมื่อวันที่ 7 เมษายน 2538 นั้น

คณะกรรมการตรวจสอบทรัพย์สินอำเภอดงตาล จังหวัดชลบุรี ตรวจสอบที่ดินที่ดูแลเขตชลประทานในท้องที่ตำบลโคกสูง อำเภอดงตาล จังหวัดชลบุรี ระหว่างวันที่ 17-26 มกราคม 2539 ปรากฏว่ามีที่ดินตามบัญชีรายชื่อเจ้าของที่ดิน (ในนาม) ไม่ชัดเจนว่าใครครอบครองและทำประโยชน์ในที่ดินก่อนเมื่อวันที่ 30 มิถุนายน 2537 ซึ่งทางกรมชลประทานได้ทำการยึดดูแลเขตชลประทาน ๖ แล้ว

จึงเรียนมาเพื่อโปรดพิจารณาทำเนียบการต่อไป

(นายไชยบูลย์ อภัย)

หัวหน้าหน่วยจัดการที่ดิน โครงการพัฒนาอู่ข้าวน้ำปลา ๖

กำกับ

๒๒ ๒๒ ๒๒ ๒๒

๒๒๒๒ ๒๒

# สำเนา

บัญชีรายชื่อเจ้าของที่ดินที่ถูกเชยคดลระหวน โครงการพัฒนาอู่บ้านป่าสัก ๑  
 ตำบล ไทรสตุ้ง อำเภอ ห้วยน้ำริน จังหวัด ชัยภูมิ  
 แนนบายหนังสือแนวนับจัดทวาทิน โครงการพัฒนาอู่บ้านป่าสัก ๑ ที่ กย ๐๖๐๒(๘)ปส ๒๑๒/๕๑ ลงวันที่ ๒๘ กุมภาพันธ์ ๒๕๓๙

ลำดับที่	รายชื่อเจ้าของทรัพย์สิน	ภูมิดำเนา			อำเภอ	จังหวัด	เลขที่โฉนดที่ดิน	หมายเลข
		บ้านเลขที่	หมู่ที่	ตำบล				
1.	นายชนะใจม สุธงษ์	2/1	4	ไทรสตุ้ง	ห้วยน้ำริน	ชัยภูมิ	21-2-22	โฉนดที่ดิน (๓๗,๕๐๐ไร่)
2.	นายชวอ แก้วทองง	27	1	ต.ง.ระมูบ	ไทรสตุ้ง	ชัยภูมิ	4-2-๐2	
3.	นายฉวีศักดิ์ มีนชัย	๒๒/๑	๑	วังเหล็ก	ไทรสตุ้ง	ชัยภูมิ	11-๐-50	
4.	นายตันทอง ทองแก้ว	1๐3	12	ค.ค.ว.	"	"	5-2-77	
5.	นางชวน			ค.ค.ง.	ห้วยน้ำริน	"	57-1-13	
6.	นายสุคนธ์ศักดิ์ อรรถคุณะถัด	๒๐๔/๑	-	แวงหินแดง	เขตเทศบาล	กรุงเทพฯ	10-3-60	
7.	นายประจบ สุคนธ์		5	ไทรสตุ้ง	ห้วยน้ำริน	ชัยภูมิ	29-2-96	
8.	นางจิรภา อัคระนันท์	110/6	-	แวงชัยบุรี	เขตสุรนารี	กรุงเทพฯ	43-3-45	
9.	นายสมจิตต์ ฤกษ์สุวรรณ	80/237	5	บางเมืองใหม่	เมือง	สุรนารี	76-1-79	
10.	นางจิรภา อัคระนันท์	110/6	-	แวงชัยบุรี	เขตสุรนารี	กรุงเทพฯ	๒5-๐-72	
11.	นายสมจิตต์ ฤกษ์สุวรรณ	80/237	5	บางเมืองใหม่	เมือง	สุรนารี	116-1-82	
12.	นายสมจิตต์ ฤกษ์สุวรรณ	80/237	5	บางเมืองใหม่	เมือง	สุรนารี	337-2-๐1	

11/25/39  




# สำเนา

## บันทึกข้อความ

ที่ ๒ สิงหาคม 2539

เรื่อง การส่งมอบการครอบครองและหัวประ โยชน์ ในที่ดินไม่มีเอกสารสิทธิ์ที่ดิน เอกชนประเภท โครงการพัฒนาหมู่บ้านป่าสัก

(เรียน นายอำเภอเทพารักษ์ (ประธานคณะกรรมการตรวจประเมินที่ดิน))

### 1. เรื่องเดิม

จังหวัดลพบุรีคำสั่งที่ 1251/2538 ลงวันที่ 27 มิถุนายน 2538 แต่งตั้งคณะกรรมการส่งมอบ การครอบครองและหัวประ โยชน์ ในที่ดินไม่มีเอกสารสิทธิ์ของเจ้าของที่ดินเอกชน เอกชนประเภท หมู่บ้านป่าสัก เพื่อดำเนินการส่งมอบสิทธิของเจ้าของที่ดินหัว ประ โยชน์ จำนวน ๓๖ แปลง และ ๓๖ ไร่ ๓๖ งาน ๓๖ ตารางวา และที่ดินในโรงงานการประ ชุมและ กรมการ จัดซื้อ และ กำหนดราคาค่าเช่าทดแทนทรัพย์สินที่ดิน เอกชนประเภท หมู่บ้านป่าสัก จังหวัดลพบุรี กิ่งที่ 1/2537 เมื่อวันที่ 7 มิ.ย. 37 และ กิ่งที่ 2/2538 เมื่อวันที่ 7 มิ.ย. 38

### 2. ข้อเท็จจริง

คณะกรรมการ ตามข้อ 1 ได้ดำเนินการตรวจสอบ ส่งมอบการครอบครองและหัวประ โยชน์ ใน ที่ดินไม่มีเอกสารสิทธิ์ที่ดิน เอกชนประเภท หมู่บ้านป่าสัก ของเจ้าของที่ดินในเขตตำบลโคกสูง จำนวน 33 ไร่ (3 แปลง) ซึ่งทางกรมชลประทานได้หากรรมสิทธิ์ที่ดินโครงการ (เสร็จ) สืบค้นมี

ลำดับที่	เจ้าของที่ดิน	โฉนด	วัน/เดือน/ปี	ใจที่คืนหัวประ โยชน์	ผู้ทำประ โยชน์
			การโอนครั้งที่ ๒		
1	นายประจวบ สอนดี	98 ม. 5 ก. โคกสูง	ใบโอนเลขที่ ๒๒๖	ทำไร่	ขายตนเอง
		อ. พลับพลาชัย จ. ลพบุรี	เลขที่ ๒๒๖	(29-2-96 ไร่)	
2	นางฉวีวรรณ พันธ์น้อย	202 ม. 1 ก. โคกสูง	ฉฉ	ทำไร่	ขายตนเอง
		อ. พลับพลาชัย จ. ลพบุรี	12 ตุลาคม 2536	(57-3-33 ไร่)	
3	นายอุดมศักดิ์ อรรถกฤษณกุล	206/1 อ. สหวิสาร	ฉฉ	ทำไร่	จ้างนายประจวบ
		แยก 1 ก. โคกสูง	17 ตุลาคม 2535	(36-3-60 ไร่)	ส่งมอบ และ แยกหัว
		เขตห้วยขวาง กทม.			ประ โยชน์

### 3. หักเกณฑ์

## สำเนาออกเรื่อง

กรรมสิทธิ์ประ ชุมและ กรมการ จัดซื้อ และ กำหนดราคาค่าเช่าทดแทนทรัพย์สินที่ดิน เอกชนประเภท หมู่บ้านป่าสัก

จังหวัดลพบุรี กิ่งที่ 1/2537 เมื่อวันที่ 7 มิ.ย. 37 และ กิ่งที่ 2/2538 เมื่อวันที่ 7 มิ.ย. 38 มีกำหนดหักเกณฑ์ให้จ่าย

เงินค่าชดเชย (ค่าที่ดิน) ตามมติคณะกรรมการฯ ลงวันที่ 11 ก.ย. 32 (สำหรับที่ดินที่ไม่มีเอกสารสิทธิ์ในกรณีการ

ครอบครองและหัวประ โยชน์ ในที่ดินมาก่อนที่ขอมติฯ ก่อนจะ เค้าดำเนินการก่อสร้าง (30 มิ.ย. 37) ในราคาไร่ละ

50,000 บาท (ห้าหมื่นบาทถ้วน) หากดินนั้นหักแบ่ง

(นายอำเภอเทพารักษ์)

# สำเนา



- 2 -


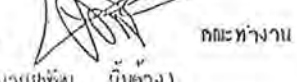
588



#### 4. ความเห็นของคณะกรรมการ

ความเห็นเท็จจริงข้อ 2 คณะทำงานโครงการสอนและสอนส่วนการกรรรมกรรรมองหาประโยชน์ในคดี น. ไม่มีเอกสารสิทธิ์ ที่ถูกเชกชกประทาน ท้องที่ท้ายถอกถอกสูง จำนวน 3 ไร่ (3 แปลง) แล้วเห็นว่า เจ้าของที่ดิน ไร่กรรรมกรรรมองหาประโยชน์ในที่ดินอยู่ก่อนวันที่ 30 มิ.ย. ๖๖ ซึ่งเงินกรรรมกรรรมเงินค่าทดแทนที่ดินไร่ละ ๖,๕๐๐,๐๐๐.- (ห้าหมื่นบาทถ้วน) ทุกแปลง

จึงขอเรียนเพื่อโปรดพิจารณาด้วย

(ลงชื่อ)  ประธานคณะกรรมการ (ลงชื่อ)  คณะทำงาน  
(นายชกโชก ชาวเงินทา)

(ลงชื่อ)  คณะทำงาน (ลงชื่อ)  คณะทำงาน  
(นางรชาติ บุญคุ้ม)

(ลงชื่อ)  คณะทำงาน (ลงชื่อ)  คณะทำงานและเลขา  
(นางสุวิทย์ อ้อสง)

นางสาว...  
เลขที่ 39  
...

...



# สำเนา



## บันทึกข้อความ

ส่วนราชการ : สำนักการปกครองอำเภอหนองหาน

ที่ : วันที่ 20 มีนาคม 2539

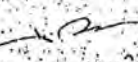

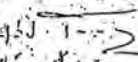

เรื่อง : การขอส่วนการครุภัณฑ์และค่าปรับ-โยชน์ในที่ดินใหม่ เอกสารสิทธิ์

เรียน : นายอำเภอหนองหาน (ประธานคณะกรรมการตรวจสอบที่ดิน)

ตามคำสั่งจังหวัดอุดรธานีที่ 1251/2538 ลงวันที่ 27 มิถุนายน 2538 เรื่อง แต่งตั้งคณะกรรมการ  
ตรวจสอบการครุภัณฑ์และค่าปรับ-โยชน์ในที่ดินใหม่ เอกสารสิทธิ์ ทดทุกเขตโครงการพัฒนาป่าสัก  
เพื่อรวมเหลือการมีที่ดินของสองคณะผู้แทนราชการจังหวัดหนองหานในท้องที่อำเภอหนองหานมา โดยกระทรวง  
การครุภัณฑ์และค่าปรับ-โยชน์ในที่ดินของเจ้ารองพลโทพระวิมล กิติยาภรณ์ กวีตมยารุ ความผิดโทษและ  
รูดค่าที่ดินใหม่โดยงานการปรับ-โยชน์และกรมการที่ดิน และกำหนดราคาค่าที่ดินใหม่พร้อมแจ้งค่าของ  
ครั้งที่ 1/2537 เมื่อวันที่ 7 มิถุนายน 2537 และครั้งที่ 2/2538 เมื่อวันที่ 7 เมษายน 2538 มี

มติ คณะทำงานโครงการขอและส่วนการครุภัณฑ์และค่าปรับ-โยชน์ในที่ดินใหม่  
เอกสารสิทธิ์ ทดทุกเขตประมาน ท้องที่สามสกลเขต จำนวน 6 ราย 9 แปลง (รายละเอียดความผิด  
แนบหลัง) โดยได้ดำเนินการขอส่วน / มีเหลือเงินค่าเจ้ารองพลโทพระวิมล กิติยาภรณ์ และกำหนด/  
ยื่นแผนการเจ้ารองพลโทพระวิมล กิติยาภรณ์ ไปตรวจขอในเขต สกลเขตตรวจสอบปรากฏว่า เจ้ารองพลโทพระวิมล  
และค่าปรับ-โยชน์ในที่ดินออกเมื่อวันที่ 30 มิถุนายน 2537 ซึ่งหากกรมขอประมานโดยค่าการมีแนวเขต  
โครงการนครเจริญ เห็นควรจ่ายค่าทดแทนที่ดินไร่ละ 50,000 บาท (ห้าหมื่นบาทถ้วน) ทุกแปลง เนื่องจาก  
มีการปรับ-โยชน์ทางเกษตรกรรมอย่างแท้จริงทุกแปลง

จึงเรียนมาเพื่อโปรดทราบและพิจารณาคำแนะนำการต่อไป

(ลงชื่อ) 	ประธานคณะทำงาน	(ลงชื่อ) 	คณะทำงาน
(นายชิตี วัลลภวงศ ชวนษา)		(นายจตุรนต์ คุ้มแก้ว)	
(ลงชื่อ) 	คณะทำงาน	(ลงชื่อ) 	คณะทำงาน
(นางสาวฉวี วัฒนวิทย์)		(นางชวนะ เอื้อสง)	
(ลงชื่อ) 	คณะทำงาน	(ลงชื่อ) 	คณะทำงานแ
(นายสุวัฒน์ คุ้มแก้ว)		(นายธวัชชัย คุ้มแก้ว)	เลขาธิการ

สำเนาถูกต้อง

  
(นายสุวัฒน์ คุ้มแก้ว)

นางสาวฉวี วัฒนวิทย์  
31 ก.ค. 39  
นายประจวบ อื่นเจริญศักดิ์  
นายอำเภอหนองหาน

# สำเนา

นี้คือรายชื่อเจ้าของที่ดินที่ได้รับอนุญาตให้ขุดลอกหนองน้ำสาธารณะไปสร้างโครงการพัฒนาชุมชนบ้านลำเตา  
 ในเขตคลองที่ 3 ตำบล โคกสูง อำเภอรัตนวาปี จังหวัดบุรีรัมย์  
 5 โฉนด ระหว่างวันที่ 3 พฤษภาคม 2532 ถึง 3 พฤษภาคม 2537 (ไม่มีเอกสารอื่น)

ลำดับที่	ชื่อเจ้าของที่ดิน	โฉนดที่ดิน เลขที่ ปี พ.ศ.	เนื้อที่ ไร่/งาน (ไร่)	รายละเอียดและสิทธิการรับซื้อ		จำนวนเงินที่ ชำระไปจนถึง การขอรับกรม	ความเสียหายต่อโครงการ	หมายเลข
				โครงการ	วันที่			
1.	นายสมชาย สุขุม	100/ว.ส.3 พ.ศ. 2532	21-2-22	๕๐	- มี.ค. 2532	๖๐,๐๐๐.-บาท (หกหมื่นบาท)		
2.	นายสมชาย สุขุม	"	4-2-02	๕๐	- มี.ค. 2533	"		
3.	นายสมชาย สุขุม	"	11-2-50	๕๐	- มี.ค. 2533	"		
4.	นายสมชาย สุขุม	"	3-2-77	๕๐	- มี.ค. 2533	"		
5.	นางจันทรา ชัยชนะ	"	53-3-45	๕๐	- มี.ค. 2533	"		
6.	นายสมชาย สุขุม	"	76-1-70	๕๐	- มี.ค. 2533	"		
7.	นางจันทรา ชัยชนะ	"	25-0-72	๕๐	- มี.ค. 2533	"		
8.	นายสมชาย สุขุม	"	116-1-52	๕๐	- มี.ค. 2533	"		
9.	นายสมชาย สุขุม	"	337-2-01	๕๐	- มี.ค. 2533	"		

นายสมชาย สุขุม  
 (ลายเซ็น)

# สำเนา

(สำเนา)

591

ที่ กษ 0302(8)/บส/ 1776 /2539

หน่วยจัดหาที่ดิน โครงการพัฒนาหมู่บ้านป่าสัก

111 หมู่ 6 ต.หนองบัว

อ.พัฒนานิคม จ.ลพบุรี 15140

3 กันยายน 2539

เรื่อง การสอบสวนการครอบครองการทําประโยชน์ที่ดินที่ไม่มีเอกสารสิทธิ์ที่ถูกเขตชลประทาน

เรียน นายอำเภอพัฒนานิคม

อ้างถึง หนังสืออำเภอพัฒนานิคม ที่ กษ 0616/3386 ลงวันที่ 15 สิงหาคม 2539

- สิ่งที่ส่งมาด้วย 1. บันทึกรายงานผลการสอบสวน จำนวน 2 ชุด  
2. เอกสารบันทึกถ้อยคำประกอบหลักฐาน จำนวน 12 ชุด

ตามหนังสือที่อ้างถึง อำเภอพัฒนานิคม แจ้งผลการดำเนินการตรวจสอบการครอบครองและทําประโยชน์ที่ดินที่ไม่มีเอกสารสิทธิ์ที่ถูกเขตชลประทาน ในท้องที่ตำบลโลกสลุกลง จำนวน 9 ราย 12 แปลง ตามรายละเอียดและตามเอกสารที่ได้จัดส่งให้หน่วยจัดหาที่ดิน นั้น

หน่วยฯ ขอเรียนชี้แจงว่า เมื่อคณะทำงานตรวจสอบการครอบครองการและทําประโยชน์ของงานที่ดินที่ไม่มีเอกสารสิทธิ์เสร็จ จะต้องส่งผลการดำเนินการมาไว้ที่คณะอนุกรรมการตรวจสอบทรัพย์สิน เพื่อจะได้จัดทำบัญชีขออนุมัติ ต่อไปจึงจำเป็นต้องส่งเอกสารบันทึกถ้อยคำหลักฐานมาให้ หน่วยฯ เก็บสมควรไว้ที่ทางคณะทำงานเก็บเอกสารต่าง ๆ ไว้ พร้อมนี้ได้ส่งเอกสารมาด้วยแล้ว

จึงเรียนมาเพื่อพิจารณา

ผ.น.วิ.ร.ง. ๑๖/๑๕๓๖

ดี/ทง

ขอแสดงความนับถือ

รับ (๑๕๐)  
สำเนา ลูก ก่อง

(นายพรบูลย์ อยู่กัน)

หัวหน้าหน่วยจัดหาที่ดิน โครงการพัฒนาหมู่บ้านป่าสักฯ

หน่วยจัดหาที่ดินฯ (บมวิ.จ.บ.๑๐๑/๑๖๖๖)

จิราพร พิมพ์

โทร. 4910471 ต่อ 129

ร่าง

ตรวจ

# สำเนา

592

บันทึกแจ้งการครอบครองและทำประโยชน์ในที่ดินที่ถูกต้อง เขต บริเวณอ่างเก็บน้ำโครงการพัฒนาคลองน้ำใส  
แปลงกรรมสิทธิ์ที่ 2 เขียนที่ ต.โคกสูง

ร.ว 43 ก.แผ่นที่ 28

บ/ข ที่ 1247/2539 วันที่ 19 เดือน 19 ส.ค. 2539 พ.ศ.

ข้าพเจ้า เคย สมบัติ อายุ 53 ปี สัญชาติ ไทย  
เป็นบุตร เคย ปันชัย - เภง กิมฮอย ตั้งบ้านเรือนอยู่บ้านเลขที่ 80/237 หมู่ที่ 5  
ตำบล บางเมืองใหม่ อำเภอ เมือง จังหวัด สมุทรปราการ

ขอให้นotifyคำต่อเจ้าหน้าที คณะกรรมการการที่ดิน ดังข้อความต่อไปนี้

1. ข้าพเจ้าได้ครอบครองและทำประโยชน์ในที่ดินที่ถูกต้อง เขต บริเวณอ่างเก็บน้ำตาม วนิ  
ค.ร.ม. 11 ก.ค. 32 ประเภท ไม่มีเขตการสิทธิ์ เนื้อที่ประมาณ 337-2-01 ไร่  
ที่ดินตั้งอยู่หมู่ที่ 5 ตำบล โคกสูง อำเภอ พัฒน์นาภิรมย์ จังหวัด ลพบุรี

ติดที่ดินข้างเคียงดังนี้ -


- ทิศเหนือจดที่ดิน \_\_\_\_\_
- ทิศใต้จดที่ดิน ทางสาธารณประโยชน์
- ทิศตะวันออกจดที่ดิน \_\_\_\_\_
- ทิศตะวันตกจดที่ดิน ทางสาธารณประโยชน์

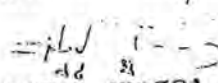
2. ที่ดินแปลงดังกล่าวนี้ข้าพเจ้าได้มาโดย ซื้อ  
เมื่อ พ.ศ. 2533 และได้ครอบครองติดต่อกันมาทุกปีจนถึง พ.ศ. 2539


3. ข้าพเจ้าได้ครอบครองและทำประโยชน์ในที่ดินสามข้อ 2 ไร่ขมมีหลักฐานการ  
ครอบครอง \_\_\_\_\_

ขอรับรองว่าโดยคำทำให้ไว้ต่อหน้าคณะกรรมการนี้เป็นความจริงทุกประการ จึงได้  
ลงลายมือชื่อไว้เป็นหลักฐาน

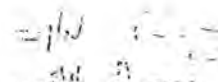
(ลงชื่อ) [Signature] ผู้แจ้งการครอบครอง  
(นามสมมติ นายสมมติ งามใจ)  
(ลงชื่อ) [Signature] ประธานอนุกรรมการ  
(นางปวีณา อิมคำ)  
(ลงชื่อ) [Signature] อนุกรรมการ  
(นายจรูญ ตมเกิด)  
(ลงชื่อ) [Signature] อนุกรรมการ เกษตรอำเภอ  
นายสมทบ ชลเจริญ

(ลงชื่อ)  อนุกรรมการ  
( นายอำนาจ เมฆงเขต )

(ลงชื่อ)  อนุกรรมการ  
( นางสุรีย์ เออสง )

(ลงชื่อ)  อนุกรรมการ  
( นายประมวล วันเพ็ญ )


ขอรับรองว่าโดยคณะกรรมการบันทึกข้างต้น ซึ่ง นาย/นาง สมสิทธิ์ ฤทธิธรรม  
ได้แจ้งไว้นี้เป็นความจริงทุกประการ


(ลงชื่อ)  พยาน  
( นางสุรีย์ เออสง )


(ลงชื่อ)  พยาน  
( )

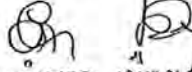
(ลงชื่อ)  บันทึก  
( นายอนันต์ สวัสดิ์ )

คณะกรรมการได้ตรวจสอบหลักฐานและแผนที่ ร.ว. 43 ก. แล้ว และสามหนังสือของอำเภอ  
พัฒนานิคม ที่ ลบ 0616/3386 ลงวันที่ 15 สิงหาคม 2539 เรื่องการสอบสวนการครอบครองและทำประโยชน์  
ในที่ดินที่ไม่มีเอกสารสิทธิ์ที่ถูกต้องเขตชลประทานแล้ว เห็นว่าถูกต้องตรงกับบันทึกแจ้งการครอบครองข้างต้นนี้ จึงเห็น  
ควรนำใบประกาศได้

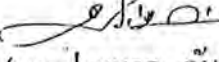
(ลงชื่อ)  ประธานอนุกรรมการ  
( นางปรัชญ์ อุ่มคำ )

(ลงชื่อ)  อนุกรรมการ  
( นายจารุวัตร สมเด็ )

(ลงชื่อ)  อนุกรรมการ  
( นายสมเทพ ชกขวัญ )

(ลงชื่อ)  อนุกรรมการ  
( นายอำนาจ เมฆงเขต )

(ลงชื่อ)  อนุกรรมการ  
( นางสุรีย์ เออสง )

(ลงชื่อ)  อนุกรรมการ  
( นายประมวล วันเพ็ญ )

# สำเนา

บันทึกการตกลงรับเงินค่าขนถ่าย เรือจางเรือที่ท่าเรือเขตอย่างถาวร โครงการรับเงินส่วนนี้ไปเสีย ๆ

สงกรมสหพันธ์ที่ 2  
ว.จ 43 ก.แผนที่ 28  
บ/ข ที่ 1247/2539  
วันที่ เดือน 19 ค.ศ. 2539

นาย นาย (สมจิตต์) ทรัพย์ประเสริฐ อายุ 53 ปี สัญชาติ ไทย  
ชื่อชาติ ไทย เป็นบุตร นาย เป็นร้อย - คงคำมชัย ตั้งบ้านเรือนอยู่บ้านเลขที่ 80/237  
หมู่ที่ - ตำบล บางโพธิ์ใหม่ ตำบล บางโพธิ์ อำเภอ บางพลี จังหวัด สมุทรปราการ  
ขอทำน้อยค่าต่อเงินนี้ ที่จบลประทานและมอบกรรมสิทธิ์มอบให้โดยชอบด้วยกฎหมาย ให้แก่ บริษัท สยามปิโตรเลียม จำกัด (มหาชน) จำกัด

ข้อ 1. บริษัทเจ้าได้ครอบครองที่ดินและหาประโยชน์ที่ดินที่ท่าเรือเขต บริเวณท่าเรือรับเงิน  
วันที่ ๒๖ มกราคม ๒๕๓๒ สมทบที่ดินไปให้โดยชอบด้วยกฎหมาย บ้านเลขที่ ๖๖๗-๒-๐๑  
ที่ดินตั้งอยู่หมู่ที่ 5 ตำบล บางโพธิ์ใหม่ อำเภอ บางพลี จังหวัด สมุทรปราการ  
ติดที่ดินข้างเคียงดังนี้ -

- ทิศเหนือ ติดกับ
- ทิศใต้ ติดกับ นายสาธิต สารมณี
- ทิศตะวันออก ติดกับ
- ทิศตะวันตก ติดกับ นายสาธิต สารมณี
- ที่ดินของสงกรมสหพันธ์เจ้าท่าเรือเขต

เมื่อ พ.ศ. 2539 และได้ครอบครองที่ดินดังกล่าวมาตั้งแต่ปี พ.ศ. 2534 กรมชลประทาน  
ได้เข้าขัติที่ดินเมื่อ




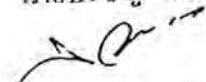

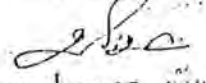

จึงไม่สามารถหาประโยชน์ต่อจาก

ข้อ 2. เจ้าท่าเรือขอรับรองว่าที่ดินของสงกรมสหพันธ์ข้างข้อ 1. เจ้าท่าเรือได้ครอบครอง  
หาประโยชน์จริง และกรมการรังวัดร่างสอนแล้วเห็นว่าที่ดินที่เข้ามามีกรรมสิทธิ์ของ บริษัท สยามปิโตรเลียม จำกัด (มหาชน) จำกัด  
เข้าโครงการรับเงินส่วนนี้ไปเสีย ๆ เมื่อวันที่ ๖๖๗-๒-๐๑ / ๖๖๗ และกรมการรังวัด  
กำหนดค่าขนถ่ายไร่ละ 50,000 บาท คิดเป็นเงินค่าขนถ่าย จำนวน 16,875,125 บาท  
ในส่วนที่ดินแปลงนี้แล้วแต่ที่ดินที่เข้ามามีกรรมสิทธิ์ของ บริษัท สยามปิโตรเลียม จำกัด (มหาชน) จำกัด  
กำหนดค่าขนถ่ายไร่ละ 50,000 บาท คิดเป็นเงินค่าขนถ่าย จำนวน 16,875,125 บาท

ข้อ 3. ที่ดินของสงกรมสหพันธ์เจ้าท่าเรือเขตและหาประโยชน์ โดยชอบด้วยกฎหมาย  
คนทุกวันนี้

ข้อ 4. เมื่อข้าพเจ้าได้รับเงินค่าชดเชยตามข้อตกลงฉบับที่ที่แนบมาแล้ว หากภายหลังปรากฏว่าข้าพเจ้ายังมีสิทธิได้รับเงินค่าชดเชยบ้างหรือบางส่วน ข้าพเจ้าขอรับคืนและยินดีจะชำระเงินที่ได้รับใบที่กรมที่ดินกำหนดกรมสรรพากรเรียบร้อยแล้ว

เจ้าหน้าที่ใช้อำนาจความในนี้เพื่อรับเงิน ข้าพเจ้าโดยตลอดแล้ว ขอรับรองว่าเป็นความจริงทุกประการ จึงลงนามมือชื่อไว้เป็นหลักฐานต่อหน้าและต่ออนุกรรมการ

- (ลงชื่อ)  ผู้ให้สัตยาบัน  
(นายสมจิตต์ อภุปภาสวรินทร์)
- (ลงชื่อ)  ผู้ยกร่างฎีกา  
(นายสมจิตต์ อภุปภาสวรินทร์) 10 ส.ค. 2539
- (ลงชื่อ)  นายประจักษ์ อ่วมคำ ;  
อนุกรรมการ
- (ลงชื่อ)  นายจารุบาล สมคิด ;  
อนุกรรมการ
- (ลงชื่อ)  นายสมทบ ชกเจริญ ;  
อนุกรรมการ
- (ลงชื่อ)  นายอำนาจ เมืองเทศ ;  
อนุกรรมการ
- (ลงชื่อ)  นายสุวิทย์ เจริญ ;  
อนุกรรมการ
- (ลงชื่อ)  นายประมวล วิวัฒน์ ;  
อนุกรรมการ
- (ลงชื่อ)  นายสมนึก สุวสีง ;  
ผู้บันทึก

# บัญชี

กรมสรรพากร  
สำนักงานสรรพากรพื้นที่นครราชสีมา  
สำนักงานสรรพากรพื้นที่นครราชสีมา  
สำนักงานสรรพากรพื้นที่นครราชสีมา

เลขที่บัญชี  
594

วันที่  
ปี  
เดือน  
วัน

วันที่	รายการ	จำนวน	ยอดรวม	หมายเหตุ
1	รับเงิน	100.00	100.00	
2	จ่าย	50.00	50.00	
3	รับเงิน	150.00	150.00	
4	จ่าย	75.00	75.00	
5	รับเงิน	200.00	200.00	
6	จ่าย	100.00	100.00	
7	รับเงิน	250.00	250.00	
8	จ่าย	125.00	125.00	
9	รับเงิน	300.00	300.00	
10	จ่าย	150.00	150.00	
11	รับเงิน	350.00	350.00	
12	จ่าย	175.00	175.00	
13	รับเงิน	400.00	400.00	
14	จ่าย	200.00	200.00	
15	รับเงิน	450.00	450.00	
16	จ่าย	225.00	225.00	
17	รับเงิน	500.00	500.00	
18	จ่าย	250.00	250.00	
19	รับเงิน	550.00	550.00	
20	จ่าย	275.00	275.00	
21	รับเงิน	600.00	600.00	
22	จ่าย	300.00	300.00	
23	รับเงิน	650.00	650.00	
24	จ่าย	325.00	325.00	
25	รับเงิน	700.00	700.00	
26	จ่าย	350.00	350.00	
27	รับเงิน	750.00	750.00	
28	จ่าย	375.00	375.00	
29	รับเงิน	800.00	800.00	
30	จ่าย	400.00	400.00	
31	รับเงิน	850.00	850.00	
32	จ่าย	425.00	425.00	
33	รับเงิน	900.00	900.00	
34	จ่าย	450.00	450.00	
35	รับเงิน	950.00	950.00	
36	จ่าย	475.00	475.00	
37	รับเงิน	1000.00	1000.00	
38	จ่าย	500.00	500.00	
39	รับเงิน	1050.00	1050.00	
40	จ่าย	525.00	525.00	
41	รับเงิน	1100.00	1100.00	
42	จ่าย	550.00	550.00	
43	รับเงิน	1150.00	1150.00	
44	จ่าย	575.00	575.00	
45	รับเงิน	1200.00	1200.00	
46	จ่าย	600.00	600.00	
47	รับเงิน	1250.00	1250.00	
48	จ่าย	625.00	625.00	
49	รับเงิน	1300.00	1300.00	
50	จ่าย	650.00	650.00	
51	รับเงิน	1350.00	1350.00	
52	จ่าย	675.00	675.00	
53	รับเงิน	1400.00	1400.00	
54	จ่าย	700.00	700.00	
55	รับเงิน	1450.00	1450.00	
56	จ่าย	725.00	725.00	
57	รับเงิน	1500.00	1500.00	
58	จ่าย	750.00	750.00	
59	รับเงิน	1550.00	1550.00	
60	จ่าย	775.00	775.00	
61	รับเงิน	1600.00	1600.00	
62	จ่าย	800.00	800.00	
63	รับเงิน	1650.00	1650.00	
64	จ่าย	825.00	825.00	
65	รับเงิน	1700.00	1700.00	
66	จ่าย	850.00	850.00	
67	รับเงิน	1750.00	1750.00	
68	จ่าย	875.00	875.00	
69	รับเงิน	1800.00	1800.00	
70	จ่าย	900.00	900.00	
71	รับเงิน	1850.00	1850.00	
72	จ่าย	925.00	925.00	
73	รับเงิน	1900.00	1900.00	
74	จ่าย	950.00	950.00	
75	รับเงิน	1950.00	1950.00	
76	จ่าย	975.00	975.00	
77	รับเงิน	2000.00	2000.00	
78	จ่าย	1000.00	1000.00	
79	รับเงิน	2050.00	2050.00	
80	จ่าย	1025.00	1025.00	
81	รับเงิน	2100.00	2100.00	
82	จ่าย	1050.00	1050.00	
83	รับเงิน	2150.00	2150.00	
84	จ่าย	1075.00	1075.00	
85	รับเงิน	2200.00	2200.00	
86	จ่าย	1100.00	1100.00	
87	รับเงิน	2250.00	2250.00	
88	จ่าย	1125.00	1125.00	
89	รับเงิน	2300.00	2300.00	
90	จ่าย	1150.00	1150.00	
91	รับเงิน	2350.00	2350.00	
92	จ่าย	1175.00	1175.00	
93	รับเงิน	2400.00	2400.00	
94	จ่าย	1200.00	1200.00	
95	รับเงิน	2450.00	2450.00	
96	จ่าย	1225.00	1225.00	
97	รับเงิน	2500.00	2500.00	
98	จ่าย	1250.00	1250.00	
99	รับเงิน	2550.00	2550.00	
100	จ่าย	1275.00	1275.00	

ผู้แจ้งการกรอกรบ  
[Signature]

(ลงชื่อ)

นาย [Name]

[Signature]

# สำเนา

595

เลขประจำตัว 3 1101 01388 56 3 รหัส 01157371  
 80 นาง สนิท  
 ศฤปตสวรม  
 25 มี.ย. 2492  
 25ก.ย. 2535 24ก.ย. 2541  
 เลข 80/237 คมก 5 ต.บางเมืองใหม่  
 ม.เมืองจ.สมุทรปราการ



## สำเนาถูกต้อง

  
 สำเนาถูกต้อง

  
 (นายไพฑูริย์ ลุ่มพันธ์)





# ใบสำคัญการสมรส

พลเมืองไทย

นายสมเด็จ กฤตสุวรรณ ผู้  
 (ชาย)  
 นางสาวสุนันท์ เลิศเจริญ ภรรยา  
 (หญิง)

ได้จดทะเบียนสมรส

ณ สำนักงานเขต... กรุงเทพมหานคร

ตั้งแต่วันที่ ... พ.ศ. ๒๕๕๕

เลขที่บันทึก ๒๕๕๕/  
๒๕๕๕

*[Handwritten signature]*  
 (นายสมเด็จ กฤตสุวรรณ)  
 นายทะเบียนเขต... กรุงเทพมหานคร

สำเนาถูกต้อง

๖

๒๕๕๕

*[Handwritten signature]*

*[Handwritten signature]*

สำนักงานเขต...

# สำเนา

ขิงการครอบครองและทาบระโยชในที่ดินที่ถูกเขต บริเวณอ่างเก็บน้ำโครงการพัฒนาพื้นที่ป่าสงวน

โฉนดกรรมสิทธิ์ที่ 2 เขียนที่ ต.โคกสูง  
ร.ว 43 ก.แผ่ที่ 30  
บ/ท ที่ 1245/2539 วันที่ 11 ส.ค. 2539 พ.ศ.

ข้าพเจ้า เคย สวัสดิ์ อายุ 53 ปี สัญชาติ ไทย  
เป็นบุตร เคย ปันรชัย - นาง กิมฮับ ตั้งบ้านเรือนอยู่บ้านเลขที่ 20/237 หมู่ที่ 5  
ตำบล บางเมืองใหม่ อำเภอ เมือง จังหวัด สมุทรปราการ

ขอหาข้อเท็จจริงว่าข้าพเจ้าที่ สมควรครอบครองที่ดิน ดังข้อความต่อไปนี้

1. ข้าพเจ้าได้ครอบครองและทาบระโยชในที่ดินที่ถูกเขต บริเวณอ่างเก็บน้ำ ตาม ม. ๓  
สวน ๑๑ ก.ค. ๖2 ประเภท ไร่ป่าสงวนสาธารณะ เนื้อที่ประมาณ 76-1-70 ไร่  
ที่ดินตั้งอยู่หมู่ที่ 5 ตำบล โคกสูง อำเภอ พญาไท จังหวัด ธนบุรี  
ติดที่ดินข้างเคียงดังนี้ -

- ทิศเหนือจดที่ดิน เคย สวัสดิ์ สิ้น สิ้น
- ทิศใต้จดที่ดิน น.ส. สวัสดิ์ ทรัพย์
- ทิศตะวันออกจดที่ดิน เคย สวัสดิ์ สิ้น สิ้น
- ทิศตะวันตกจดที่ดิน น.ส. สวัสดิ์ ทรัพย์

2. ที่ดินแปลงดังกล่าวนี้ข้าพเจ้าได้มาโดย ซื้อ

เมื่อ พ.ศ. 2533 และได้ครอบครองติดต่อกันมาทุกปีจนถึง พ.ศ. 2539

3. ข้าพเจ้าได้ครอบครองและทาบระโยชในที่ดินโฉนดเลขที่ 2 โดยมีหลักฐานการครอบครอง  
ขอรับรองว่าน้อยค่าที่ข้าพเจ้าได้ทาบระโยชและครอบครองที่ดินนี้เป็นความจริงทุกประการ จึงได้ลงลายมือชื่อไว้เป็นหลักฐาน

ตำแหน่งผู้ร้อง

(ลงชื่อ) [Signature] ผู้แจ้งการครอบครอง

(นามสกุล) [Signature]

(ลงชื่อ) [Signature] ประธานอนุกรรมการ

(นามสกุล) [Signature]


(ลงชื่อ) [Signature] อนุกรรมการ

(นามสกุล) [Signature]


(ลงชื่อ) [Signature] อนุกรรมการ เกษตรอำเภอ

(ลงชื่อ)  อนุกรรมการ

( นายอำนาจ เมืองเกตุ )


(ลงชื่อ)  อนุกรรมการ

( นางสุรีย์ เจริญ )

(ลงชื่อ)  อนุกรรมการ

( นายประมวล วันเน็ญ )


ขอรับรองว่าโดยความการบันทึกข้างต้น ซึ่ง นาย/นาง ( สมธิลา ตฤปตา ( สุวรรณ )  
ได้แจ้งไว้นี้เป็นความจริงทุกประการ

(ลงชื่อ)  พยาน

( นางสุรีย์ เจริญ )


(ลงชื่อ)  พยาน

(  )


(ลงชื่อ)  บันทึก

( นายอนันต์ สุวโท )


คณะอนุกรรมการได้ตรวจสอบหลักฐานและแผนที่ ร.จ. 43 ก. แล้ว และตามหนังสือของอำเภอ  
พัฒนานิคม ที่ ลบ 0616/3386 ลงวันที่ 15 สิงหาคม 2539 เรื่องการสอบสวนการครอบครองและทำประโยชน์  
ในที่ดินที่ว่ามีเอกสารสิทธิ์ที่ถูกต้องเขตชลประทานแล้ว เห็นว่าถูกต้องตรงกับบันทึกแจ้งการครอบครองข้างต้นนี้ จึงเห็น  
ควรนำไปประกาศได้

(ลงชื่อ)  ประธานอนุกรรมการ

( นายประจักษ์ อ่วมคำ )

(ลงชื่อ)  อนุกรรมการ

( นายจารุบุตร ตมเกิด )

(ลงชื่อ)  อนุกรรมการ


( นายสมทบ ชัยเจริญ )

(ลงชื่อ)  อนุกรรมการ

( นายอำนาจ เมืองเกตุ )

(ลงชื่อ)  อนุกรรมการ

( นางสุรีย์ เจริญ )

(ลงชื่อ)  อนุกรรมการ

( นายประมวล วันเน็ญ )

# สำเนา

บันทึกการตกลงรับเงินค่าขนถ่าย เนื่องจากเรือถูกจอดอย่างเกินกำหนด โดยเจ้ากรมเรือมาลงรับเข้าสกัด ๆ

เลขที่กรมเรือที่ 2

วันที่ ๓๑ ตุลาคม ๒๕๓๙

ว.จ. 43 ก. แผ่นที่ 30

วันที่ 19 ต.ค. ๒๕๓๙ น.ส.

บ/ข ที่ 1245/2539

นาย เจ้า นาย สมคิด ทรัพย์ดี อายุ 53 ปี สัญชาติ ไทย

เรือช.จ. ไทย เป็นคน ไทย สัญชาติ ไทย - นาย กิมฮับ ตั้งบ้านเรือนอยู่บ้านเลขที่ 80207

หมู่ที่ 9 ตำบล บางน้ำผึ้ง อำเภอ เมือง จังหวัด สมุทรปราการ

ขอแก้ไขยกค่าต่อจ้างที่กรมเรือมาลงรับเข้าสกัดเรือ เรือของนาย กิมฮับ เขต บริเวณอ่าวปากน้ำโคกทราย

พร้อมค่าปรับเข้าสกัด ๆ

ข้อ 1. เจ้ากรมเรือขอรับรองที่กรมเรือมาลงรับเข้าสกัดเรือ เรือของนาย กิมฮับ เขต บริเวณอ่าวปากน้ำโคกทราย  
เขต อ.เมือง จ.สมุทรปราการ ไม่เกินค่าปรับสกัด เรือเมื่อที่ 76-1-10 19

ที่ลงตั้งอยู่หมู่ที่ 5 ตำบล บางน้ำผึ้ง อำเภอ เมือง จังหวัด สมุทรปราการ

ถึงที่กรมเรือ ดังนี้ :-

- นาย กิมฮับ
- นาย สมคิด ทรัพย์ดี
- นาย กิมฮับ
- นาย สมคิด ทรัพย์ดี
- นาย กิมฮับ
- นาย สมคิด ทรัพย์ดี

เมื่อ พ.ศ. 2539 พลเรือตรี รองเจ้ากรมเรือมาลงรับเข้าสกัด เรือเมื่อ พ.ศ. 2539 กรมเรือมาลงรับเข้าสกัด

เจ้ากรมเรือมาลงรับเข้าสกัด เรือเมื่อ พ.ศ. 2539

จึงมีส.กรมเรือมาลงรับเข้าสกัด เรือ

ข้อ 2. เจ้ากรมเรือขอรับรองที่กรมเรือมาลงรับเข้าสกัด เรือ 1. เจ้ากรมเรือขอรับรอง

ค่าขนถ่ายของเรือ เรือของนาย กิมฮับ เขต บริเวณอ่าวปากน้ำโคกทราย เขต อ.เมือง จ.สมุทรปราการ ไม่เกินค่าปรับสกัด เรือเมื่อที่ 76-1-70 19

คณะกรรมการกำหนดค่าขนถ่ายเรือ 90,000 บาท ค่าขนถ่ายเงินค่าขนถ่าย รวม 3,821,250 บาท








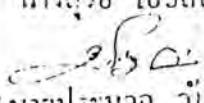

เจ้ากรมเรือมาลงรับเข้าสกัด เรือเมื่อที่ 76-1-70 19 คณะกรรมการกำหนดค่าขนถ่ายเรือ 90,000 บาท ค่าขนถ่ายเงินค่าขนถ่าย รวม 3,821,250 บาท

ข้อ 3. ต่อมากรมเรือมาลงรับเข้าสกัด เรือ และกรมเรือมาลงรับเข้าสกัด เรือเมื่อที่ 76-1-70 19

นาย กิมฮับ

ข้อ 4. เมื่อพิจารณาจากข้อเท็จจริงและพฤติการณ์อันมีเหตุผล ประกอบกับคำสั่ง  
 มติที่ประชุมที่ประชุมเจ้าพนักงานผู้ควบคุมการจราจรทางอากาศ กรุงเทพมหานคร  
 ที่ได้รับใบทั้งหมดคืนไว้แก่กรมควบคุมการจราจรทางอากาศ

เจ้าพนักงานผู้ควบคุมการจราจรทางอากาศ กรุงเทพมหานคร ขอเรียกร้องให้เป็นความ  
 จริงทุกประการ จึงขอเสนอข้อเท็จจริงเป็นหลักฐาน และขอรับรองการ

(ลงชื่อ)		ผู้บังคับการ
	นายสุวิทย์ วัฒนศิริ	
(ลงชื่อ)		ผู้อำนวยการศูนย์ควบคุมการจราจรทางอากาศ
	นายสุวิทย์ วัฒนศิริ	โทร. 10 ส.ก. 2539
(ลงชื่อ)		ผู้อำนวยการศูนย์ควบคุมการจราจรทางอากาศ
	นายสุวิทย์ วัฒนศิริ	
(ลงชื่อ)		ผู้อำนวยการ
	นายจรรยาพร สมเกิด	
(ลงชื่อ)		ผู้อำนวยการ
	นายสมชาย ชัยเจริญ	
(ลงชื่อ)		ผู้อำนวยการ
	นายอำนาจ เม่งเกิด	
(ลงชื่อ)		ผู้อำนวยการ
	นายสุวิทย์ วัฒนศิริ	
(ลงชื่อ)		ผู้อำนวยการ
	นายประจวบ วัฒนศิริ	
(ลงชื่อ)		ผู้บังคับ
	นายสมชาย ชัยเจริญ	

พ.ศ. ๒



# ใบสำคัญการสมรส

แจ้งว่า

นางสมใจดี สอนดีวรรคต ..... (ภรรยา)

นางสาวบุษยา เดิมชื่อนามขีว ..... (ภรรยา)

ได้จดทะเบียนสมรสกัน

ณ วันที่จดทะเบียน ..... ๒๒ พฤษภาคม ๒๕๒๕

ที่สำนักงานทะเบียนราษฎร

จังหวัดนนทบุรี / กรุงเทพมหานคร / ๒๕๒๕

นายสมใจดี สอนดีวรรคต

นางสาวบุษยา เดิมชื่อนามขีว

# สำเนา

601

เลขประจำตัว 1101 01388 56 5 เลข01157371

ต.บาง สนิมบก



ศฤงคารธรรม

เกิดเมื่อ 25 มี.ค. 2492

25ก.ค. 2535 24ก.ย. 2541

ที่อยู่ 80/237 หมู่ที่ 5 ต.บางเมืองใหม่

อ.เมือง จ.สมุทรปราการ

บัตรประจำตัวประชาชน



กรมการปกครอง

กระทรวงมหาดไทย



เจ้าพนักงานปกครอง

๔๗๔-๕ ตำบล ...

นาง ...

ตำบล ...

เลขที่ ...

จังหวัด ...

602

เลขที่ใบแจ้งหนี้	วันที่ออกใบแจ้งหนี้	มูลค่า	คำอธิบาย	วันที่ครบกำหนด	สถานะการชำระเงิน	ชื่อลูกค้า	เลขที่บัญชี	ธนาคาร	ชื่อสาขา	สาขา	เลขที่ตู้	ชื่อผู้รับเงิน	ตำแหน่ง	ลายเซ็น	วันที่รับเงิน	จำนวนเงิน	จำนวนเงินที่ชำระแล้ว	จำนวนเงินคงเหลือ
010388363	...	...	...	...	...	...	...	...	...	...	...	...	...	...	...	...	...	...
...	...	...	...	...	...	...	...	...	...	...	...	...	...	...	...	...	...	...
...	...	...	...	...	...	...	...	...	...	...	...	...	...	...	...	...	...	...
...	...	...	...	...	...	...	...	...	...	...	...	...	...	...	...	...	...	...
...	...	...	...	...	...	...	...	...	...	...	...	...	...	...	...	...	...	...

1005 0012 94 1 001007294  
 ธนาคาร ...  
 สาขา ...  
 เลขที่บัญชี ...  
 วันที่ ...

Signature

Handwritten signature

...



( พ.ศ. ๒๓ )



### หนังสือมอบอำนาจ

ที่  
 ราชการ \_\_\_\_\_ ตำบล โคกสูง  
 เลขที่ \_\_\_\_\_ หน้าสำเนา \_\_\_\_\_ อำเภอ พิจิตร  
 โฉนดหมายเลขที่ \_\_\_\_\_ จังหวัด พิจิตร

เรื่อง โอนมอบหน้าที่ในกระทรวงการคลังทุกปี  
 เมื่อวันที่ 80/237 หมู่ที่ ๕ ตำบล หนอง...  
 วันที่ 10 เดือน สิงหาคม พุทธศักราช 2537

โดยหนังสือมอบหน้าที่จาก นาย สุวัฒน์ คุ้ม...  
 อายุ 46 ปี เชื้อชาติ ไทย สัญชาติ ไทย บุตร ร.ร.ค น้อย...  
 อยู่ที่บ้าน ... เลขที่ 80/237 หมู่ที่ 5  
 ตำบล ... อำเภอ ... จังหวัด ...  
 ได้มอบให้ ... อายุ 55 ปี เชื้อชาติ ไทย สัญชาติ ไทย  
 บุตร ... อยู่ที่บ้าน ... เลขที่ 80/237 หมู่ที่ 5  
 ตำบล ... อำเภอ ... จังหวัด ...  
 เป็นผู้มีอำนาจจัดการ ... ในพิธี ... ไม่ มี ...

แทนข้าพเจ้าจนเสร็จการ

นาย...

เพื่อเป็นหลักฐานข้าพเจ้าได้ ลงลายมือชื่อ  
พิมพ์ลายนิ้วมือ ใช้เป็นสำคัญต่อหน้าพยานแล้ว

*Handwritten signature*

# สำเนา

บันทึกแจ้งการครอบครองและทำประโยชน์ที่ดินที่ถูกต้อง เขต บววิกรม อ่างเก็บน้ำโครงการพัฒนาลุ่มน้ำป่าสัก

แปลงกรรมสิทธิ์ที่ 3 เขียนที่ ต.โคกสูง 1

ร.ว 43 ก. แผ่นที่ 28

บ/ช ที่ 1247/2539 วันที่ 19 เดือน 11 ปี ค.ศ. 2539

ข้าพเจ้า นาย สมจิณต์ ทรัพย์สุวรรณ อายุ 53 ปี สัญชาติ ไทย  
เป็นบุตร นาย เป็นชัย - นาง กิ่งฮัย ตั้งบ้านเรือนอยู่บ้านเลขที่ 80/237 หมู่ที่ 5  
ตำบล บางเมืองใหม่ อำเภอ เมือง จังหวัด สมุทรปราการ

ขอให้น้อยคำต่อเจ้าหน้าที่ยกแปลงกรรมสิทธิ์ที่ดินดังกล่าว ตั้งข้อความต่อไปนี้

1. ข้าพเจ้าได้ครอบครองและทำประโยชน์ที่ดินที่ถูกต้อง เขต บววิกรม อ่างเก็บน้ำ ต. มติ  
คร.ม. 11 ก.ค. 32 ประเภท ไม่มีเอกสารสิทธิ์ เนื้อที่ประมาณ 116-1-87 ไร่  
ที่ดินตั้งอยู่หมู่ที่ 5 ตำบล โคกสูง อำเภอ พัฒนานาเกษม จังหวัด ลพบุรี

ติดที่ดินข้างเคียงดังนี้ -

- ทิศเหนือจดที่ดิน นาย สาธารณะ ประโยชน์
- ทิศใต้จดที่ดิน นาย สาธารณะ ประโยชน์
- ทิศตะวันออกจดที่ดิน นาย สาธารณะ ประโยชน์
- ทิศตะวันตกจดที่ดิน นาย สาธารณะ ประโยชน์

2. ที่ดินแปลงดังกล่าวนี้ข้าพเจ้าได้มาโดย ซื้อ  
เมื่อ พ.ศ. 2533 และได้ครอบครองติดต่อกันมาทุกปีจนถึง พ.ศ. 2539

3. ข้าพเจ้าได้ครอบครองและทำประโยชน์ที่ดินตามข้อ 2 โดยมีหลักฐานการ  
ครอบครอง \_\_\_\_\_

ขอรับรองว่าน้อยคำที่นำไว้ต่อหน้าคณะกรรมการนี้เป็นความจริงทุกประการ จึงได้  
ลงลายมือชื่อไว้เป็นหลักฐาน

(ลงชื่อ) [Signature] ผู้แจ้งการครอบครอง  
(นายสมจิณต์ ทรัพย์สุวรรณ)

(ลงชื่อ) [Signature] ประธานอนุกรรมการ  
(นายปรัชญ์ อ่วมคำ)

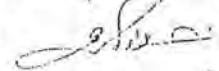
(ลงชื่อ) [Signature] อนุกรรมการ  
(นายจรูญ บุตรเกิด)

(ลงชื่อ) [Signature] อนุกรรมการแทนตราเภอ  
นายสมศักดิ์ ชลเจริญ

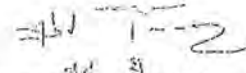
[Signature]

(ลงชื่อ)  อุนกรรมการ  
( นายอานอง เมืองเกตุ )

(ลงชื่อ)  อุนกรรมการ  
( นางสาวสุวิทย์ เอื้อสมบูรณ์ )

(ลงชื่อ)  อุนกรรมการ  
( นายประจวบ วังหึง )


ขอรับรองว่าด้วยคำให้การบันทึกข้างต้น ซึ่ง นาย/นาง สมจิตต์ ตากุปต์ อุนกรรม  
ได้แจ้งไว้นี้เป็นความจริงทุกประการ


(ลงชื่อ)  พยาน  
( นางสาวสุวิทย์ เอื้อสมบูรณ์ )

(ลงชื่อ)  พยาน  
( )

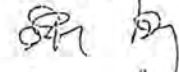
(ลงชื่อ)  บันทึก  
( นายอานอง เมืองเกตุ )


คณะอนุกรรมการได้ตรวจสอบเอกสารและแผนที่ ร.ว. 43 ก. แล้ว และตามหนังสือของอำเภอ  
พินนาณิคม ที่ สบ 0616/3386 ลงวันที่ 15 สิงหาคม 2539 เรื่องการสอบสวนการครอบครองและทำประโยชน์  
ที่ดินที่งานมีเอกสารสิทธิ์ที่ถูกต้องเขตชลประทานแล้ว เห็นว่าถูกต้องตรงกับบันทึกแจ้งการครอบครองข้างต้นนี้ จึงเ  
ลควรณาไปประกาศไว้


(ลงชื่อ)  ประธานอนุกรรมการ  
( นายประจวบ วังหึง )

(ลงชื่อ)  อุนกรรมการ  
( นายอานอง เมืองเกตุ )

(ลงชื่อ)  อุนกรรมการ  
( นายอานอง เมืองเกตุ )

(ลงชื่อ)  อุนกรรมการ  
( นายอานอง เมืองเกตุ )

(ลงชื่อ)  อุนกรรมการ  
( นางสาวสุวิทย์ เอื้อสมบูรณ์ )

(ลงชื่อ)  อุนกรรมการ  
( นายประจวบ วังหึง )

# สำเนา

605

บันทึกการตกลงรับเงินค่าขนย้าย เนื่องจากที่เดิมของ อ. โคราช โครงการ พัฒนาเมืองใหม่ เป็นต้น

จดกรรมสิทธิ์ที่ 3

โฉนดที่ดิน อ. โคราช

ร.ด 43 ก. แผ่นที่ 28

วันที่

เดือน 19 ปี ฉ.ค. 2539 พ.ศ.

บ/ช ที่ 1243/2539

นาย นาย สมจิตต์ ตาบุญสวัสดิ์ อายุ 53 ปี สัญชาติ ไทย

ชื่อชาติ ไทย เป็นบุตร ของ นาย ปิ่น ธิปไตย - นาง คิม ฮย็อน ตั้งถิ่นเรือนอยู่บ้านเลขที่ ๗/237

หมู่ที่ 5 ตำบล บางเมืองใหม่ อำเภอ เมือง จังหวัด สมุทรปราการ

ขอรับดอกเบี้ยเงินกู้ยืม ที่รถจักรยานและอุปกรณ์การตรวจสอบที่ดินที่ภูม. เขต บริเวณช่องแคบน้ำใหม่

พร้อมดอกเบี้ย

ข้อ 1. ข้าพเจ้าให้ครอบครัวของที่ดินและหาประโยชน์ที่ดินที่ภูม.เขต บริเวณช่องแคบน้ำใหม่

โฉนดที่ดิน ร.ด. 43 ตามที่ภูม. บางเมืองใหม่ อำเภอ เมือง จังหวัด สมุทรปราการ ปี 11-1-92

ที่ดินตั้งอยู่หมู่ที่ 5 ตำบล บางเมืองใหม่ อำเภอ เมือง จังหวัด สมุทรปราการ

ติดที่ดินข้างเคียงดังนี้ :-

ทิศเหนือจดที่ดิน ทางสาธารณะประโยชน์

ทิศใต้จดที่ดิน ทางสาธารณะประโยชน์

ทิศตะวันออกจดที่ดิน ทางสาธารณะประโยชน์

ทิศตะวันตกจดที่ดิน ทางสาธารณะประโยชน์

ที่ดินแนบส่งสงวนส่วนที่ข้าพเจ้าได้ครอบครอง หรือ

เมื่อ พ.ศ. 2533 และได้ครอบครองติดต่อกันมาทุกปีจนถึง พ.ศ. 2539 กรมชลประทาน

ได้เข้าขังที่ดินเมื่อ - เมื่อ พ.ศ. 2539

จึงไม่สามารถหาประโยชน์ต่อไปได้

ข้อ 2. ข้าพเจ้าขอรับรองว่าที่ดินแนบส่งสงวนส่วนข้อ 1. ข้าพเจ้าให้ครอบครัวของ

หาประโยชน์จริง และอุปกรณ์การสำรวจตรวจแล้วเห็นว่าที่ดินที่ข้าพเจ้าครอบครองภูม.เขต บริเวณช่องแคบ

น้ำใหม่ อำเภอ เมือง จังหวัด สมุทรปราการ ปี 11-1-92 และกรมการที่ดิน

จ่ายขนย้ายไร่ละ 50,000 บาท คิดเป็นเงินค่าขนย้าย จำนวน 3,822,750 บาท

( ห้าแสนแปดแสนสองหมื่นแปดพันเจ็ดร้อยห้าสิบบาท ) ข้าพเจ้าขอรับรองว่า เนื้อที่ที่กรมการตรวจและ



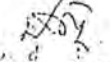


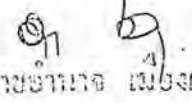
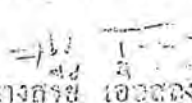
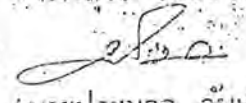

กำหนดค่าที่ถูกต้องแล้ว และขอสงวนเงินค่าขนย้ายไร่ละไม่มีข้อสงสัยใดๆ ทั้งสิ้น

ข้อ 3. ที่ดินแนบส่งที่ข้าพเจ้าได้ครอบครองและหาประโยชน์ โดยเป็นหนี้ทำร.ด. 43

โฉนดที่ดิน

ข้อ 4. เมื่อข้าพเจ้าได้รับเงินค่าจ้างตามข้อตกลงงานเป็นหนี้ไปแล้ว หากภายหลังปรากฏว่าข้าพเจ้าไม่มีสิทธิได้รับเงินค่าจ้างอีกแล้ว ข้าพเจ้ายินยอมรับผิดชอบและยินดีชำระหนี้ที่ได้รับใบหักยอดคืนที่แก่กรมชลประทานโดยเร็วต่อไป

ข้าพเจ้าทำให้อ่านข้อความในบันทึกนี้แล้ว ข้าพเจ้าโดยตลอดแล้ว ขอรับรองว่าเป็นความจริงทุกประการ จึงลงลายมือชื่อไว้เป็นหลักฐานต่อหน้าคณะอนุกรรมการ

- (ลงชื่อ)  ผู้ทำสัญญา  
(นายสมจิตร จาตุศรีพิทักษ์)
- (ลงชื่อ)  ผู้สมัครรับทำสัญญา  
ทางนางสาวประวิทย์ อธิมา  
ท.อ. 10 ส.ค. 2539
- (ลงชื่อ)  ประธานอนุกรรมการ  
นายปริญญา อธิมา
- (ลงชื่อ)  อนุกรรมการ  
นายจางบุตร สมบัติ
- (ลงชื่อ)  อนุกรรมการ  
นายสมศักดิ์ ชลเจริญ
- (ลงชื่อ)  อนุกรรมการ  
นายอำนาจ เจริญผล
- (ลงชื่อ)  อนุกรรมการ  
นางสุรชัย เอื้อตอง
- (ลงชื่อ)  อนุกรรมการ  
นายประภากร จันทร์เพ็ญ
- (ลงชื่อ)  ผู้บันทึก  
นายสมศักดิ์ ชลเจริญ



# สำเนา

เลขประจำตัว 3 1101 01388 56 3 รหัส 01157371  
นาง สันนิต  
ตฤปตสวรรณ  
เกิดที่ 25 มี.ย. 2492  
25ก.ย. 2535-24ก.ย. 2541  
เลข 80/237 หมู่ที่ 5 ต.บางเมืองใหม่  
ม.เมืองจ.สมุทรปราการ

บัตรประจำตัวประชาชน  
กรมการปกครอง กระทรวงมหาดไทย  
เจ้าพนักงานปกครอง

**สำเนาถูกต้อง**



สำเนาถูกต้อง





# หนังสือมอบอำนาจ

ที่คืน \_\_\_\_\_  
 ราวาง \_\_\_\_\_ ตำบล โตกสลุง  
 เลขที่ \_\_\_\_\_ รหัสสำราญ อำเภอ พื้งเคงนัต  
 โฉนดหมายเลขที่ \_\_\_\_\_ จังหวัด ฉะบุน

เรื่อง โอนออมทรัพย์ไว้ในร.ทรวงมรดกตั้งทุกนง  
 เขียนที่ 80/237 นพ 5 นงเงงนงนง  
 วันที่ 10 เดือน สิงหาคม พุทธศักราช 2537

โดยนางสีงอกบั้งนงข้าพเจ้ แดง สุนันท์ อายุ ๔๗ ฐรณ  
 วย 46 ปี เชื้อชาติ ไทย สัญชาติ ไทย นทร ค.ร.๓ น้อ แดงเงงนง  
 อยุ่ที่บ้น นงเงงนง เลขที่ 80/237 หมู่ที่ 5  
 ตำบล นงเงงนง อำเภอ พื้งเคงนัต จังหวัด ฉะบุน  
 ได้มอบให้ นางสีงอกบั้งนง อายุ ๕3 ปี เชื้อชาติ ไทย สัญชาติ ไทย  
 นทร นงเงงนง เลข ๗ อยุ่ที่บ้น นงเงงนง เลขที่ 80/237 หมู่ที่ 5  
 ตำบล นงเงงนง อำเภอ พื้งเคงนัต จังหวัด ฉะบุน  
 เป็นผู้อนงนงจ้ดการ คงคช ในร.ทรวงมรดกตั้งทุกนง นงเงงนง  
นงเงงนง

แทนข้าพเจ้จนเงงเงงการ

สีงอกบั้งนง เพื่อเป็นหลักฐานข้าพเจ้ได้ แดง สุนันท์ ลงลายมือชื่อ  
สีงอกบั้งนง พิมพ์ลายนิ้วมือ ไว้เป็นสำคญต่อหน้าพยานแล้ว  
 ข้าพเจ้ขอรับรองว่า เป็น แดง สุนันท์ ลายมือชื่อ  
 พิมพ์ลายนิ้วมือ อันแท้จริงของผู้อนงนงและ

ผู้อนงนงจ้ดการ สีงอกบั้งนง ต่อกหน้าข้าพเจ้  
สีงอกบั้งนง แดง สุนันท์  
 พยาน \_\_\_\_\_  
 พยาน \_\_\_\_\_

หมายเหตุ การลงลายมือชื่อหรือพิมพ์ลายนิ้วมือ ถ้าใช้อย่างใด ให้ชัดเจนข้อความที่ไม่ใช่ออก  
 ในกรณีพิมพ์ลายนิ้วมือ ให้ใช้พิมพ์ลายนิ้วแม่มือซ้าย โปรดอ่านคำเตือนด้านหลัง



# ใบสำคัญการสมรส

แสดงว่า

นายสมจิตร ฤกษ์สรวรรณ

(ชาย)

นางสาวสมนิต เอี่ยมเขียว


(หญิง)

ได้จดทะเบียนสมรส

ณ สำนักทะเบียน เขตพระโขนง

จังหวัด กรุงเทพมหานคร

เลขทะเบียนที่ ๒๗๒๖ / เลขวันที่ ๒๕ ตุลาคม / ๒๕๒๘

  
 นายสมจิต ฤกษ์สรวรรณ  
 ผู้ทะเบียนสมรสและจดทะเบียนการสมรส  
 กรมการทะเบียนราษฎร กระทรวงมหาดไทย

สำเนาถูกต้อง

๕

ผู้ส่ง

สมจิตร ฤกษ์สรวรรณ  
 สมนิต เอี่ยมเขียว



# สำเนา



ประธาธิบดีจังหวัดเชียงใหม่

เรื่อง ประกาศแจ้งรายชื่อผู้มีสิทธิที่จะได้รับเงินค่าชดเชย (ที่ดิน) ถูกเวนคืนของพระบาทสมเด็จพระปกเกล้าเจ้าอยู่หัว  
โครงการพัฒนาหมู่บ้านป่าสักฯ ในพื้นที่ตำบลเวียงสูง อำเภอฝาง จังหวัดเชียงใหม่

ด้วยคณะอนุกรรมการ ตรวจสอบการขึ้นทะเบียนที่ดินของรัฐบาลที่ว่ามีไป (กมส.) รับผิดชอบ ตรวจสอบ  
ชลประทานบริเวณฝายเวียงเก็บน้ำโครงการพัฒนาหมู่บ้านป่าสักฯ ในท้องที่ตำบลเวียงสูง อำเภอฝาง จังหวัด  
เชียงใหม่ ตามหลักเกณฑ์และราคาที่เหมาะสมของกรมการรังวัดที่ดิน กรมที่ดินที่ประชุมครั้งที่ 2/2538 เมื่อวันที่  
7 เมษายน 2538 โดยอาศัยหลักเกณฑ์มติคณะรัฐมนตรี เมื่อวันที่ 11 กรกฎาคม 2532 ประกอบกับ  
ตรวจสอบการครอบครองและทำประโยชน์ในแปลงที่ดินกรมที่ดินที่เลขที่ (ร. 3. 43 น.) ที่ 1017-3-0000  
กรมที่ดินเป็นผู้ทำรายการรังวัดและทำแผนที่ มีร. กมส. 3 ของที่ดินที่ว่ามีไป (กมส.) รับผิดชอบ จึงได้เรียก  
งานครั้งนี้จำนวน 26 แปลง รวมเนื้อที่ 838-2-77 ไร่ ที่ตำบลเวียงสูง อำเภอฝาง จังหวัดเชียงใหม่  
838-2-77 ไร่ ตามบัญชีรายชื่อและรายละเอียดที่แนบมาพร้อมกันนี้

ฉะนั้น หากผู้มีส่วนได้เสียในที่ดินดังกล่าว มีเหตุอันสมควรที่จะขอคัดค้านหรือขอคัดค้าน  
ค่าชดเชย (ที่ดิน) ขอไว้เป็นหลักฐานก่อนวันที่ 30 วัน นับตั้งแต่วันที่ 10 กรกฎาคม 2539  
กำหนดวันดังกล่าวนี้แล้วไม่มีเหตุคัดค้านหรือขอคัดค้าน กรมการรังวัดที่ดิน จะออกใบแจ้ง  
ประกาศนี้ต่อไป

จึงประกาศมาไว้ทราบทั่วกัน

ประกาศ ณ วันที่ 20 สิงหาคม 2539

ตำแหน่งผู้ลงนาม

(นายอนุชิต วัฒนวิทย์)  
ผู้รั้งตำแหน่งจังหวัดเชียงใหม่  
ประธาธิบดีจังหวัดเชียงใหม่


# ค่าน้ำ

รายชื่อน้ำดื่มที่ขอรับกำหนดค่าขนย้าย เนื่องจากหักเงินอุดหนุนของประชาชน  
โครงการพัฒนาคุณภาพน้ำปาดัก ในพื้นที่ตำบลโคกสูง อำเภอวัฒนารักษ์ จังหวัดขอนแก่น

ลำดับที่	ชื่อ-สกุล	แผนที่ แขวน, แปลงที่	น้ำดื่ม			ประเภทของ น้ำดื่ม	จำนวนน้ำ น้ำประปา (ลิตร)
			ไร่	งาน	วา		
1.	นางฉนวน พักน้อย	7/20	57	1	13	ที่ไร่	3 ลิ
2.	นายอุดมศักดิ์ อรุณฤกษ์ฉวีล	8/20	10	3	60	ที่ไร่	4 ลิ
3.	นายประจวบ สุขรัมย์	9/20	29	2	96	ที่ไร่	10 ลิ
4.	นายถิ่นทอง ทองทาสี	10/20	5	2	77	ที่นา	6 ลิ
5.	นายสมศักดิ์ ปิ่นน้อย	11/20	7	0	83	ที่ไร่	5 ลิ
6.	นายสมศักดิ์ ปิ่นน้อย	18/20	11	0	50	ที่ไร่	6 ลิ
7.	นายรอง ป่าสูง	19/20	9	3	30	ที่นา	11 ลิ
8.	นายศรารุช จันทรวรินทร์	28/20	10	0	86	ที่ไร่	6 ลิ
9.	นายศรารุช จันทรวรินทร์	34/20	6	3	47	ที่ไร่	6 ลิ
10.	นายศรารุช จันทรวรินทร์	11/25	17	2	32	ที่สวน	5 ลิ
11.	นายศรารุช จันทรวรินทร์	12/25	2	1	80	ที่ไร่	5 ลิ
12.	นายศรารุช จันทรวรินทร์	13/25	1	1	83	ที่ไร่	5 ลิ
13.	นายศรารุช จันทรวรินทร์	14/25	18	0	46	ที่สวน	5 ลิ
	นายสมจิตต์ ทฤกษ์สุวรรณ	18/25	3	3	87	ที่ไร่	6 ลิ
	นายสมจิตต์ ทฤกษ์สุวรรณ	19/25	1	1	27	ที่ไร่	6 ลิ
16.	นายสมจิตต์ ทฤกษ์สุวรรณ	20/25	3	3	89	ที่ไร่	6 ลิ
17.	นางจิราภา อัคระนิมิตน์	1/28	25	0	72	ที่ไร่	6 ลิ
18.	นายสมจิตต์ ทฤกษ์สุวรรณ	2/28	337	2	01	ที่ไร่	6 ลิ
19.	นางจิราภา อัคระนิมิตน์	1/30	43	3	45	ที่นา	6 ลิ
20.	นายสมจิตต์ ทฤกษ์สุวรรณ	2/30	76	1	70	ที่นา	6 ลิ
21.	นายสมจิตต์ ทฤกษ์สุวรรณ	3/28	116	1	82	ที่นา	6 ลิ
22.	นายทวีป กองนิก	8/30	4	0	49	ที่ไร่	4 ลิ
23.	นายชลธ แก้วมั่งวงษ์	10/33	4	2	02	ที่นา	6 ลิ
24.	นายสมจิตต์ ทฤกษ์สุวรรณ	10/30	5	1	24	ที่ไร่	6 ลิ
25.	นายสมเจกณ์ ส่องอัญ	21/33	21	2	22	ที่ไร่	7 ลิ

# กีฬา

รายชื่อผู้มีสิทธิ์ที่จะได้รับกำหนดเกณฑ์เข้าย้าย เนื่องจากที่กินเงินอุดหนุน  
โครงการพัฒนาผู้นำป่าสัก ฯ ในท้องถิ่นตำบลโลกสูง อำเภอห้วยทับทัน จังหวัดสุรินทร์

ลำดับที่	ชื่อ-สกุล	แผนที่ แขวง , แขวง	เนื้อที่			ประเภทของ พื้นที่	จำนวน ไร่	ปี
			ไร่	งาน	วา			
26.	นาย เกรวิน กิรมย์ชม	63/33	6	0	24	ที่ไร่	10 ไร่	๗/๑๑ ๐.๑๑๑
สำเนาถูกต้อง 								

# สัญญา ซื้อขาย

614

ที่ ทน 0302(ส)/บส. 1687/2539

หน่วยจัดหาที่ดินโครงการพัฒนาหมู่บ้านป่าสักฯ  
111 หมู่ที่ 6 ตำบลหนองบัว อำเภอรัตนวาปี  
จังหวัดเลย 15140

21 สิงหาคม 2539

เรื่อง ปิดประกาศแจ้งรายชื่อผู้มีสิทธิที่จะได้รับเงินค่าชดเชย (ที่ดิน) ที่กรมชลประทานโครงการพัฒนาหมู่บ้านป่าสักฯ  
เรียก หัวหน้าสำนักงานจังหวัดเลย

- สิ่งที่ส่งมาด้วย 1. ประกาศจังหวัดเลย จำนวน 1 ฉบับ  
2. บัญชีรายชื่อผู้มีสิทธิที่จะได้รับเงินค่าชดเชยที่ดินที่กรมชลประทานโครงการพัฒนาหมู่บ้านป่าสักฯ  
จำนวน 2 แผ่น

หน่วยจัดหาที่ดินโครงการพัฒนาหมู่บ้านป่าสักฯ ขอส่งประกาศจังหวัดเลย เรื่องประกาศแจ้งรายชื่อ  
ผู้มีสิทธิที่จะได้รับเงินค่าชดเชย (ที่ดิน) ที่กรมชลประทานโครงการพัฒนาหมู่บ้านป่าสักฯ  
มาเพื่อปิดประกาศไต่ถามโดยทั่วกัน ณ ศาลากลางจังหวัดเลย ดังมีรายละเอียดในประกาศจังหวัดเลย และ  
บัญชีรายชื่อผู้มีสิทธิที่จะได้รับเงินค่าชดเชย (ที่ดิน) ที่แนบมาพร้อมนี้ด้วยแล้ว

จึงเรียนมาเพื่อโปรดพิจารณาขอทราบ และขอแสดงความทราบฝ่าฝืน

ขอแสดงความนับถือ



(นายประจักษ์ อรุณรัตน์)

เจ้าหน้าที่จัดหาที่ดิน 5 ตำบลที่

จังหวัดเลย

หน่วยจัดหาที่ดินโครงการพัฒนาหมู่บ้านป่าสักฯ

โทร. 036-491041

# สำเนา สำเนา

615

ที่ กท 0302(8)/บส. 1๕๘๘/๒๕๖๙

หน่วยจัดการที่ดินโครงการพัฒนาหมู่บ้านป่าสัก  
111 หมู่ที่ 6 ตำบลหนองบัว อำเภอพัฒนานิคม  
จังหวัดลพบุรี 15140

27 สิงหาคม 2539

เรื่อง ปิตประกาศแจ้งรายชื่อผู้มีสิทธิที่จะได้รับเงินค่าชดเชย (ที่ดิน) ที่ถูกเขตโครงการพัฒนาหมู่บ้านป่าสัก  
เรียน กำนันตำบลโคกสูง

- สิ่งที่ส่งมาด้วย 1. ประกาศจังหวัดลพบุรี จำนวน 1 ฉบับ  
2. บัญชีรายชื่อผู้มีสิทธิที่จะได้รับเงินค่าชดเชยจากที่เขตโครงการพัฒนาหมู่บ้านป่าสัก  
จำนวน 2 แผ่น

หน่วยจัดการที่ดินโครงการพัฒนาหมู่บ้านป่าสัก ขอส่งประกาศจังหวัดลพบุรี เรื่องประกาศแจ้งรายชื่อ  
ผู้มีสิทธิที่จะได้รับเงินค่าชดเชย (ที่ดิน) ถูกเขตชลประทานบริเวณอ่างเก็บน้ำป่าสัก โครงการพัฒนาหมู่บ้านป่าสัก มา  
เพื่อปิตประกาศให้ทราบโดยทั่วกัน ณ ที่ว่าการบ้านตำบลโคกสูง จึงมีรายละเอียดในประกาศจังหวัดลพบุรี  
และบัญชีรายชื่อผู้มีสิทธิที่จะได้รับเงินค่าชดเชย (ที่ดิน) ที่แนบมาพร้อมได้ด้วยแล้ว

จึงเรียนมาเพื่อโปรดพิจารณาและขอขอบคุณมา ณ โอกาสนี้

ขอแสดงความนับถือ

ได้รับแจ้งในหนังสือ  
สำเนาถูกต้อง  
21 ส.ค. 39

  
(นายทวนอภัย อัญจันทร์)  
เจ้าหน้าที่จัดการที่ดิน 5 ตำบลที่  
หัวหน้าหน่วยจัดการที่ดิน 1

หน่วยจัดการที่ดินโครงการพัฒนาหมู่บ้านป่าสัก  
โทร. 036-491041

# สำเนา สำเนา

616

ที่ ทข 0302(8)/บส. 1689/2539

หน่วยจัดการที่ดินโครงการพัฒนาหมู่บ้านป่าสัก  
111 หมู่ที่ 6 ตำบลหนองบัว อ.หนองบัวระเหว  
จังหวัดลพบุรี 15140

21 สิงหาคม 2539

เรื่อง ปิดประกาศแจ้งรายชื่อผู้มีสิทธิที่จะได้รับเงินค่าขนย้าย (ที่ดิน) ที่หมู่เขตโครงการพัฒนาหมู่บ้านป่าสัก  
เรียน นายอำเภอพัฒนานิคม

- สิ่งที่ส่งมาด้วย 1. ประกาศจังหวัดลพบุรี จำนวน 1 ฉบับ  
2. บัญชีรายชื่อผู้มีสิทธิที่จะได้รับเงินค่าขนย้าย หมู่เขตโครงการพัฒนาหมู่บ้านป่าสัก  
จำนวน 2 แผ่น

หน่วยจัดการที่ดินโครงการพัฒนาหมู่บ้านป่าสัก ขอส่งประกาศจังหวัดลพบุรี เรื่องประกาศแจ้งรายชื่อ  
ผู้มีสิทธิที่จะได้รับเงินค่าขนย้าย (ที่ดิน) หมู่เขตชลประทานบริเวณอ่างเก็บน้ำเขตรองการพัฒนาลุ่มน้ำป่าสัก  
มาเพื่อปิดประกาศให้ทราบโดยทั่วกัน ณ ที่ว่าการอำเภอพัฒนานิคม ดังมีรายละเอียดประกาศจังหวัดลพบุรี  
และบัญชีรายชื่อผู้มีสิทธิที่จะได้รับเงินค่าขนย้าย (ที่ดิน) ที่แนบมาพร้อมนี้ด้วยแล้ว

จึงเรียนมาเพื่อโปรดพิจารณาดำเนินการ และขอขอบคุณมา ณ โอกาสนี้

ขอแสดงความนับถือ


นายอำเภอพัฒนานิคม



(นายไพฑูริย์ อุ่มรัมย์)

เจ้าหน้าที่จัดการที่ดิน 5 ทวนน้ำ

หัวหน้าหน่วยจัดการที่ดิน 1



หน่วยจัดการที่ดินโครงการพัฒนาหมู่บ้านป่าสัก

โทร. 036-491041

# สำเนา สำเนา

617

ที่ กษ 0302(8)/ปส. 1690/2539

หน่วยจัดหาที่ดินโครงการพัฒนาหมู่บ้านป่าสัก  
111 หมู่ที่ 6 ตำบลหนองบัว อำเภอรัตนวาปี  
จังหวัดหนองบัวลำภู 15140

21 สิงหาคม 2539

เรื่อง ปิตประกาศแจ้งรายชื่อผู้มีสิทธิที่จะได้รับเงินค่าขนถ่าย (ที่คต) ที่ศูนย์เขตโครงการพัฒนาหมู่บ้านป่าสัก  
เรียน เจ้าพนักงานที่ดินจังหวัดหนองบัวลำภู


- สิ่งที่ส่งมาด้วย 1. พระราชบัญญัติหนองบัวลำภู จำนวน 1 ฉบับ  
2. บัญชีรายชื่อผู้มีสิทธิที่จะได้รับเงินค่าขนถ่ายที่ศูนย์เขตโครงการพัฒนาหมู่บ้านป่าสัก  
จำนวน 2 แผ่น

หน่วยจัดหาที่ดินโครงการพัฒนาหมู่บ้านป่าสัก ของสำนักงานจังหวัดหนองบัวลำภู เรื่องประกาศแจ้งรายชื่อ  
ผู้มีสิทธิที่จะได้รับเงินค่าขนถ่าย (ที่คต) ศูนย์เขตโครงการพัฒนาหมู่บ้านป่าสัก 111 หมู่ที่ 6 ตำบลหนองบัว  
อำเภอรัตนวาปี จังหวัดหนองบัวลำภู จำนวน 111 หมู่ที่ 6 ตำบลหนองบัว อำเภอรัตนวาปี จังหวัดหนองบัวลำภู  
มาเพื่อปิตประกาศให้ทราบโดยทั่วกัน ๓. เจ้าพนักงานที่ดินจังหวัดหนองบัวลำภู ดังมีรายละเอียดในประกาศแจ้งจังหวัดหนองบัวลำภู  
และบัญชีรายชื่อผู้มีสิทธิที่จะได้รับเงินค่าขนถ่าย (ที่คต) ที่ศูนย์เขตโครงการพัฒนาหมู่บ้านป่าสัก

จึงเรียนมาเพื่อโปรดพิจารณาเป็นกรณี และขอแสดงความ ๓. ขอการนี้

## สำเนาถูกต้อง

จนแสดงรายการบัญชี



(นายประจักษ์ ออู่กัน)

(นายประจักษ์ ออู่กัน)

เจ้าพนักงานที่ดินจังหวัดหนองบัวลำภู

เจ้าพนักงานที่ดิน 5 อำเภอที่ 1

21 ส.ค. 2539

หัวหน้าหน่วยจัดหาที่ดิน 1

หน่วยจัดหาที่ดินโครงการพัฒนาหมู่บ้านป่าสัก

โทร. 036-491041



หน่วยจัดทำดิน  
รับ-ส่งที่ 1228/39  
วันที่ 17 ก.ย. 39

พ.ศ. 1

618

กรม ๐๗๐๑ ๐๖๖/ป.ร. 1215/2539

(ขออนุมัติจ่ายเงินค่าเช่าสหกรณ์ผู้ปลูก

ข้าวของประธาน) งานจัดทำที่ดิน 8

โครงการ พัฒนาคุณภาพดิน

จังหวัด... .. อำเภอ... .. ตำบล... .. หมู่ที่... ..

เรื่อง ขออนุมัติจ่ายเงินค่าเช่า... .. ค่าขนย้าย (ที่ดิน)...

เรียน คณะกรรมการจัดที่ดินเพื่อการชลประทาน จังหวัด... .. ลพบุรี  
สิ่งส่งมาด้วย 1. ใบแจ้งการคุ้มครองและห้าประ โยชนพินกับใบมีเขตชลประทานบริเวณหัวขนาบย้า จำนวน 4 แปลง  
2. บัญชีอนุมัติจ่าย พ.ศ. ๐5 จำนวน 2 ชุด

ด้วยคณะกรรมการฯ ได้ร่วมกันพิจารณาตรวจสอบพร้อมผู้ปลูกเขตรชลประทานโครงการพัฒนาคุณภาพดิน  
ในท้องที่ตำบล... .. อำเภอ... .. จังหวัด... ..

แล้วมีเจ้าของหรือผู้รับตกลงราคาตามอัตราที่คณะกรรมการกำหนดแล้ว ทั้งรายละเอียดยกต่อไป  
ค่าขนย้าย (ที่ดิน) จำนวน 4 แปลง เนื้อที่ 129-2-08 ไร่

คิดเป็นเงินทั้งสิ้นจำนวน 6,486,000.- บาท ... ..

จึงเรียนมาเพื่อโปรดพิจารณาและอนุมัติจ่ายต่อไป

ขอแสดงความนับถือ

นาย สิริสุบล ออณิม  
หัวหน้าหน่วยงานจัดที่ดิน 1

(นายประมวล จันเที  
หัวหน้าสายปฏิบัติการที่ 2

- 23 ก.ย. 2539
- (ลงชื่อ) ... .. นายมนตรี วัชรโยธิน ... .. ประธานกรรมการ
- (ลงชื่อ) ... .. นาย... .. กรรมการ
- (ลงชื่อ) ... .. นาย... .. กรรมการ
- (ลงชื่อ) ... .. นาย... .. กรรมการ
- (ลงชื่อ) ... .. นาย... .. กรรมการ
- (ลงชื่อ) ... .. นาย... .. กรรมการ
- (ลงชื่อ) ... .. นาย... .. กรรมการ
- (ลงชื่อ) ... .. นาย... .. กรรมการ
- (ลงชื่อ) ... .. นาย... .. กรรมการ

สำเนาถูกต้อง

เรียน ผอ. ... ..  
เพื่อโปรดพิจารณาและอนุมัติจ่ายต่อไป

นายสมทรง คำสา  
หัวหน้างานจัดที่ดิน 3



สำเนา



หน่วยจัดพิมพ์  
ปี-ครั้งที่  
ครั้งที่

620

กองกฎหมายและคดี

กรมชลประทาน

ที่... กษ 0700 ครก / ส.ร. 19/17/2537

(แบบฉบับที่จ่าย) ถึงท่านนายพล...  
เขื่อนชลประทาน) งานเจ้าหน้าที่ 8

โครงการ... วิทยาลัยอาชีวศึกษา

วันที่... 21 เดือน... สิงหาคม พุทธศักราช 2537

เรื่อง ขออนุมัติจ่ายเงินค่าตอบแทน... ค่าชดเชย (ที่ดิน)

เรียน คณะกรรมการจัดซื้อที่ดินเพื่อการชลประทาน จังหวัด... ลพบุรี

- 1. ใบแจ้งการคุ้มครองและทำประโยชน์ที่ดินกับใบนันทกตลงรับราคาค่าชดเชย จำนวน 3 แปลง
- 2. บัญชีอนุมัติจ่าย ท.ก. 05 จำนวน 2 ชุด

ด้วยคณะกรรมการฯ ได้ร่วมกันทำการตรวจสอบทรัพย์สินที่ถูกขอชดเชยโครงการ...  
ในท้องที่ตำบล... โคกสูง... ตำบล... อำเภอ... จังหวัด... ลพบุรี

แล้วมีเอาของทรัพย์สินดังกล่าวมาคิดราคาตามอัตราที่คณะกรรมการกำหนด...  
ความหมาย (ที่ดิน) จำนวน 3 แปลง เนื้อที่ 479-0-55 ไร่

คิดเป็นเงินทั้งสิ้นจำนวน 23,956,875.- บาท... สืบค้น...  
จึงเรียนมาเพื่อโปรดพิจารณาอนุมัติจ่ายต่อไป

ขอแสดงความนับถือ

นายไพโรจน์ อุ่ม  
ผู้อำนวยการจัดพิมพ์ 1

(นายประจวบ อิ่มเย็น)  
หัวหน้างานจัดพิมพ์ 1

- กฤษฎี 23 ก.ย. 2539
- (ลงชื่อ) นายบุญชู วิฑูริโกเมธ
- (ลงชื่อ) นายประจวบ อิ่มเย็น
- (ลงชื่อ) นายประจวบ อิ่มเย็น
- (ลงชื่อ) นายประจวบ อิ่มเย็น
- (ลงชื่อ) นายประจวบ อิ่มเย็น
- (ลงชื่อ) นายประจวบ อิ่มเย็น
- (ลงชื่อ) นายประจวบ อิ่มเย็น

เพื่อโปรดพิจารณาอนุมัติจ่ายต่อไป

นายสุพรรณ คำสุข  
ผู้อำนวยการจัดพิมพ์ 2

# สำเนา



หน่วยจัดหาที่ดิน
รับ-ส่งที่ 589 / 2539
วันที่ 23 ก.ย. 39

621

ที่ ลม 0616/ 3914

ที่ว่าการอำเภอพัฒนาอินท

ถนนสายตรี (ลาหุรี-วังม่วง) ลม 15140

20 กันยายน 2539

เรื่อง ผลการประกาศรายชื่อผู้มีสิทธิได้รับเงินค่าเช่าบ้าน (ที่ดิน) ที่ถูกเขตโครงการพัฒนาหมู่บ้านป่าสักฯ  
เรียน หัวหน้างานจัดหาที่ดิน สำนักงานชลประทานที่ 8

- อ้างถึง 1. หนังสือหัวหน้าหน่วยจัดหาที่ดิน 1 โครงการพัฒนาหมู่บ้านป่าสักฯ ที่ ลม 0302(3)/ปส.1688/2539 ลงวันที่ 21 สิงหาคม 2539
2. ประกาศจังหวัดลพบุรี เรื่องการประกาศแจ้งรายชื่อผู้มีสิทธิที่จะได้รับเงินค่าเช่าบ้าน (ที่ดิน) ที่ถูกเขตชลประทานบริเวณตัวเขื่อนในพื้นที่ตำบลลพบุรี อำเภอพัฒนานิคม จังหวัดลพบุรี โครงการพัฒนาหมู่บ้านป่าสักฯ ลงวันที่ 20 สิงหาคม 2539

ตามหนังสือที่อ้างถึง หน่วยจัดหาที่ดินและจัดที่ดินแปลงอพยพ โครงการพัฒนาหมู่บ้านป่าสักฯ ได้ส่งประกาศจังหวัดลพบุรี ลงวันที่ 20 สิงหาคม 2539 มาเป็นประกาศ ณ ที่ว่าการอำเภอพัฒนานิคม หากเกินกำหนด 30 วัน นับแต่วันประกาศแล้วว่ามีบุคคลคัดค้าน จะให้เสนอให้คณะกรรมการจัดซื้อฯ พิจารณาอนุมัติจ่ายต่อไปนั้น

บัดนี้ ครบกำหนดระยะเวลาประกาศแล้ว ปรากฏว่าไม่มีบุคคลคัดค้าน เฝ้าแผนตรวจเสนอคณะกรรมการจัดซื้อฯ พิจารณาอนุมัติจ่ายต่อไป

150x 100mm 20x20x1  
 150x 100mm 20x20x1  
 23 ก.ย. 39  
 (นายสมทรง กาศสุข)

ขอแสดงความนับถือ

(นายประจวบ อินเจริญศักดิ์)

นายอำเภอพัฒนานิคม

เรียน หัวหน้างานชลประทานที่ 8

เนื่องด้วย...

(นาย...) ...

ที่ว่าการอำเภอ

โทร. 491258

จต. ปต. 8

ต้นฉบับ

ฉบับแก้ไข

# บันทึกข้อความ

10 622

สำนักงาน ก.น.ส.ว. จ้างเหมาที่ดินและ จัดที่ดินแปลงอพยพ โครงการพัฒนาแก้มน้ำป่าสัก จ.ทร. 491041 ต่อ 12/

ที่ 1986/๕๖๓ วันที่ 30 กันยายน 2539

เรื่อง รายงานผลการประชุมคณะกรรมการจัดที่ดินและกำหนดเกณฑ์ที่ดินเพื่อการชลประทานจังหวัดลพบุรี  
(ครั้งที่ 7/๒๕๓๙)

เรียน คณะกรรมการจัดที่ดินและกำหนดเกณฑ์ที่ดินเพื่อการชลประทานจังหวัดลพบุรี

ตามที่ได้ประชุมคณะกรรมการจัดที่ดินและกำหนดเกณฑ์ที่ดินจังหวัดลพบุรี ครั้งที่ 7/2539 เมื่อวันที่ 25 กันยายน 2539 ณ ห้องประชุมศาลากลางจังหวัดลพบุรี เพื่อพิจารณาอนุมัติจ่ายเงินค่ารั้วข้าย และค่าขนย้าย (ค่าที่ดิน) ที่ดินรกร้างที่กรมชลประทานโครงการพัฒนาแก้มน้ำป่าสัก ในท้องที่ตำบลจรกตสูง อำเภออินทบุรี จังหวัดลพบุรี นั้น มีมติว่า มอบเลขาธิการให้จัดทำรายงานผลการประชุมดังกล่าว (เรื่องเรียนปรึกษา)

(ลง) รัฐมนตรีว่าการกระทรวงมหาดไทยและเลขาธิการมหาดไทย



(นายเปรมทรง สุวสุข)

ที่มายังสำนักงานจัดที่ดินและจัดที่ดินแปลงอพยพ  
คณะกรรมการและ เลขาธิการ



(นายอนุชต์ วิจิตรวิภา)

ผู้อำนวยการจังหวัดลพบุรี

คณะกรรมการจัดซื้อและกำหนดค่าทดแทนทรัพย์สินเพื่อการชลประทานจังหวัดลพบุรี

(ตามมติคณะรัฐมนตรี ลงวันที่ 11 กรกฎาคม 2532)

โครงการพัฒนาลุ่มน้ำป่าสักอันเนื่องมาจากพระราชดำริ

ครั้งที่ ๗/๒๕๓๑

วันที่ 23 กันยายน 253๑

ที่ ห้องประชุม ชั้น ๓ อาคารกลางจังหวัดลพบุรี

คณะกรรมการจัดซื้อและกำหนดค่าทดแทนทรัพย์สินเพื่อการชลประทานจังหวัดลพบุรี

1. นายบุญชัย	วิฑิตเรกเมธ	ผู้ว่าราชการจังหวัดลพบุรี	ประธานกรรมการ
2. ว่าที่ ร.ต.พงษ์ศักดิ์	หลายเวธ	เจ้าพนักงานที่ดินจังหวัดลพบุรี	กรรมการ
3. ร.ต.วิบูลย์	ประสิทธิ์	เจ้าพนักงานที่ดินจังหวัดลพบุรี สาขาตำบล	กรรมการ
4. นายประจวบ	อินเจริญศักดิ์	เจ้าพนักงานพัฒนากรม	กรรมการ
5. นายธีรศักดิ์	ศรีพัฒพงษ์	นายอำเภอท่าหลวง	กรรมการ
6. นายจำลอง	ชิงสุข	แทนผู้อำนวยการกองกฎหมายและที่ดิน กรมชลประทาน	กรรมการ
7. ม.ล.อนุมาศ	ทองแถม	แทนผู้จัดการโครงการพัฒนาลุ่มน้ำป่าสักฯ	กรรมการ
8. นายสมทรง	ภาณุสุข	แทนหัวหน้าฝ่ายจัดหาที่ดิน 3 กองกฎหมายและที่ดิน กรมชลประทาน	กรรมการ และเลขานุการ

ผู้เข้าร่วมประชุม

1. นายรศดา	ศรีอินทร์เจริญ	สำนักงานจังหวัดลพบุรี
2. นายพรบูรณ์	อัญมณี	งานจัดหาที่ดินฯ โครงการพัฒนาลุ่มน้ำป่าสักฯ
3. นายอดิษฐ์	ศรีเจริญ	งานจัดหาที่ดินฯ โครงการพัฒนาลุ่มน้ำป่าสักฯ
4. นายประมวณ	วันเพ็ญ	งานจัดหาที่ดินฯ โครงการพัฒนาลุ่มน้ำป่าสักฯ
5. นายวิโรจน์	เฉลิมวงศา	งานจัดหาที่ดินฯ โครงการพัฒนาลุ่มน้ำป่าสักฯ
6. นายวิจิตร	ทองพ่วง	งานจัดหาที่ดินฯ โครงการพัฒนาลุ่มน้ำป่าสักฯ

/ เรียบประชุม...

เวลา 140.00 น.

นายมนตรี วิเศษเมธ ภู่วาราชการจังหวัดลพบุรี ประธานกรรมการกล่าวเปิดประชุม และขอให้ดำเนินการประชุมตามระเบียบวาระต่อไป

ระเบียบวาระที่ 1 เรื่องที่ประธานแจ้งให้ที่ประชุมทราบ

ประธานแจ้งว่า ที่นี้เป็นการประชุมคณะกรรมการจัดซื้อและกำหนดค่าทดแทนทรัพย์สินเพื่อการชลประทานจังหวัดลพบุรี (ตามมติคณะรัฐมนตรี ลงวันที่ 11 กรกฎาคม 2532) ครั้งที่ 7/2533 เพื่อพิจารณาอนุมัติงบประมาณค่าขุดย้าย (น้ำที่ดิน) และค่ารั้วย้ายให้แก่ราษฎรที่ได้รับผลกระทบจากโครงการพัฒนาลุ่มน้ำป่าสัก ในท้องที่ตำบลโลกสูง อำเภอพัฒนานิคม และตำบลแก่งพิศกุด อำเภอท่าหลวง จังหวัดลพบุรี และขอให้ดำเนินการตามระเบียบวาระการประชุมต่อไป

มติที่ประชุม ที่ประชุมรับทราบ

ระเบียบวาระที่ 2 เรื่องเพื่อพิจารณา

2.1 เรื่องพิจารณาอนุมัติจ่ายเงินค่าขุดย้าย (น้ำที่ดิน) ให้แก่ราษฎรในเขตตำบลโลกสูง อำเภอพัฒนานิคม จังหวัดลพบุรี

บทกรรมการ

และเลขานุการ

ขึ้นแจ้งว่าคณะกรรมการตรวจสอบทรัพย์สินอำเภอพัฒนานิคม จังหวัดลพบุรี ได้ทำการตรวจสอบทรัพย์สินประเภทที่ดินที่ไม่มีเอกสารสิทธิ์ ในท้องที่ตำบลโลกสูง อำเภอพัฒนานิคม จังหวัดลพบุรี ตามแผนที่ ร.บ. 13 ก. ที่จัดทำโดยช่างรังวัดของกรมที่ดิน บปรากฏว่ามีที่ดินที่สามารถตรวจสอบการครอบครอง และทำประโยชน์ก่อนวันที่ 30 มิถุนายน 2537 (ซึ่งเป็นวันที่ทำการปิดหลักเขตเสร็จ) จำนวน 6 ราย รวม 14 แปลง และที่ดินที่ไม่สามารถตรวจสอบได้ว่าครอบครองและทำประโยชน์มาก่อนวันที่ 30 มิถุนายน 2537 (ซึ่งเป็นวันที่ทำการปิดหลักเขตเสร็จ) จำนวน 9 ราย รวม 12 แปลง หมู่ 5 จัดทำที่ดิน 1 โครงการพัฒนาลุ่มน้ำป่าสัก จึงได้มีหนังสือของนายอำเภอพัฒนานิคม ที่ 412/2539 ลงวันที่ 28 กุมภาพันธ์ 2539 แจ้งรายละเอียดที่ดินที่ไม่สามารถตรวจสอบได้ว่าได้ครอบครองและทำประโยชน์ก่อนหรือหลังวันที่ 30 มิถุนายน 2537 ส่งให้คณะทำงานสอบสวนการครอบครอง และทำประโยชน์ในที่ดินที่ไม่มีเอกสารสิทธิ์ (ตามคำสั่งจังหวัดลพบุรี ที่ 1251/2538 ลงวันที่ 27 มิถุนายน 2538) มีบันทึกอำเภอหัวหน้าฝ่ายปกครองและพัฒนา เป็นประธานคณะทำงานฯ เพื่อขอให้ทำการตรวจสอบการครอบครองและทำประโยชน์ในที่ดิน ตามระเบียบต่อไป ต่อมานายอำเภอ

/พัฒนา...

พัฒนาฯ ได้มีหนังสือที่ว่าการอำเภอพัฒนานิคม ที่ ลบ.0616/3386 ลงวันที่ 15 สิงหาคม 2539 แจ้งว่าคณะทำงานฯ อำเภอพัฒนานิคมได้ดำเนินการตรวจสอบ สอดส่องการครอบครอง และทำประโยชน์ที่ดินที่ว่ามีเอกสารสิทธิ จำนวน 9 ราย รวม 12 แปลงแล้ว ปรากฏว่า เป็นที่ดินที่เจ้าของที่ดินได้ครอบครองและทำประโยชน์ที่ดินก่อนวันที่ 30 มิถุนายน 2537 หน่วยงานที่ดิน 1 จึงได้นำผลการสอบสวนฯ เสนอให้คณะกรรมการตรวจสอบทรัพย์สินฯ ได้พิจารณา และมีประกาศจังหวัดลพบุรี แจ้งรายชื่อผู้มีสิทธิที่จะได้รับเงินค่าเช่าบ้าน (ค่าที่ดิน) ถูกเขตชลประทานบริเวณอ่างเก็บน้ำโครงการพัฒนาลุ่มน้ำป่าสัก เพื่อให้ผู้มีส่วนได้เสียติดค้ำตามประกาศจังหวัดลพบุรี ลงวันที่ 20 สิงหาคม 2539 บัดนี้ ได้ประกาศกรมกานต 30 วัน แล้ว ปรากฏว่ามีบุคคลติดค้ำ ตามหนังสือที่ว่าการอำเภอพัฒนานิคม ที่ ลบ 0616/3914 ลงวันที่ 20 กันยายน 2539 คณะกรรมการตรวจสอบทรัพย์สินจึงได้จัดทำบัญชีของอนุมัติจ่าย เงินค่าเช่าบ้าน (ค่าที่ดิน) ตามที่คณะทำงานสอบสวนฯ ได้ตรวจสอบและสอดส่องการทำประโยชน์ จำนวน 9 ราย รวม 12 แปลง เนื้อที่ 736-1-23 ไร่ เป็นจำนวนเงิน 36,815,375.00 บาท ดังมีรายละเอียดตามบัญชีต่าง ๆ ดังนี้

- 1) บัญชีที่ 1245/2539 ลงวันที่ 30 สิงหาคม 2539 จำนวน 2 แปลง คือ
  - 1.1 นางจิราภา อัดตะนันท์ จำนวนเงิน 2,193,125 บาท
  - 1.2 นายสมจิตต์ ตฤบดีสุวรรณ จำนวนเงิน 3,821,250 บาท
- 2) บัญชีที่ 1246/2539 ลงวันที่ 30 สิงหาคม 2539 จำนวน 2 แปลง คือ
  - 2.1 นายชลธ แก้วทองวงษ์ จำนวนเงิน 225,250 บาท
  - 2.2 นายสมเจตต์ สลุดอยู่ จำนวนเงิน 1,077,750 บาท
- 3) บัญชีที่ 1247/2539 ลงวันที่ 30 สิงหาคม 2539 จำนวน 3 แปลง คือ
  - 3.1 นางจิราภา อัดตะนันท์ จำนวนเงิน 1,259,000 บาท
  - 3.2 นายสมจิตต์ ตฤบดีสุวรรณ จำนวนเงิน 16,875,125 บาท
  - 3.3 นายสมจิตต์ ตฤบดีสุวรรณ จำนวนเงิน 5,822,750 บาท
- 4) บัญชีที่ 1248/2539 ลงวันที่ 30 สิงหาคม 2539 จำนวน 5 แปลง คือ
  - 4.1 นายถนอม ทัศนีย์ จำนวนเงิน 2,864,125 บาท
  - 4.2 นายอุดมศักดิ์ อรุณรัตน์วิถ จำนวนเงิน 545,000 บาท
  - 4.3 นายประจวบ สุขพันธ์ จำนวนเงิน 1,487,000 บาท
  - 4.4 นายถิ่นทอง ทองทาสี จำนวนเงิน 284,625 บาท

/นาย...

4.5 นายสมศักดิ์ ปิ่นน้อย จากวงเงิน 360,375 บาท

ส่วนที่ดินที่คณะกรรมการตรวจสอบทรัพย์สินสามารถตรวจสอบการครอบครอง และทาบระยะขี้ได้เอง มีจำนวน 6 ราย รวม 14 แปลง นั้น ได้มีประกาศจังหวัดชลบุรี ลงวันที่ 20 สิงหาคม 2539 ประมาณครบ 30 วันแล้ว บปรากฏว่ามีบุคคลคัดค้าน ตาม หนังสือของทางอำเภอพัฒนาอินท ที่ สบ 0616/3914 ลงวันที่ 20 กันยายน 2539 คณะ- อนุกรรมการตรวจสอบทรัพย์สินจึงได้จัดบัญชีขออนุมัติจ่ายเงินค่าเช่าบ้าน (ค่าที่ดิน) จากวง- 6 ราย รวม 14 แปลง เป็นเนื้อที่ 102-1-54 ไร่ รวมจากวงเงิน 5,119,250.00 บาท มีรายละเอียดตามบัญชีต่าง ๆ ดังนี้

- 1) บัญชีที่ 1245/2539 ลงวันที่ 30 สิงหาคม 2539 จำนวน 2 แปลง คือ
  - 1.1 นายทวีป ทองนิก จากวงเงิน 206,125 บาท
  - 1.2 นายสมจิตต์ ตฤปต์สุวรรณ จากวงเงิน 265,500 บาท
- 2) บัญชีที่ 1246/253 ลงวันที่ 30 สิงหาคม 2539 จำนวน 1 แปลง คือ
  - 2.1 นางเกวริน ภิรมมย์ชม จากวงเงิน 303,000 บาท
- 3) บัญชีที่ 1248/2539 ลงวันที่ 30 สิงหาคม 2539 จำนวน 4 แปลง คือ
  - 3.1 นายสมศักดิ์ ปิ่นน้อย จากวงเงิน 556,250 บาท
  - 3.2 นายรอง ปาสลุง จากวงเงิน 491,250 บาท
  - 3.3 นายศราวุธ จันทรวรินทร์ จากวงเงิน 510,750 บาท
  - 3.4 นายศราวุธ จันทรวรินทร์ จากวงเงิน 343,375 บาท
- 4) บัญชีที่ 1249/2539 ลงวันที่ 30 สิงหาคม 2539 จำนวน 7 แปลง คือ
  - 4.1 นายศราวุธ จันทรวรินทร์ จากวงเงิน 879,000 บาท
  - 4.2 นายศราวุธ จันทรวรินทร์ จากวงเงิน 122,500 บาท
  - 4.3 นายศราวุธ จันทรวรินทร์ จากวงเงิน 72,875 บาท
  - 4.4 นายศราวุธ จันทรวรินทร์ จากวงเงิน 905,750 บาท
  - 4.5 นายสมจิตต์ ตฤปต์สุวรรณ จากวงเงิน 198,375 บาท
  - 4.6 นายสมจิตต์ ตฤปต์สุวรรณ จากวงเงิน 65,875 บาท
  - 4.7 นายสมจิตต์ ตฤปต์สุวรรณ จากวงเงิน 198,625 บาท

สรุปคณะกรรมการตรวจสอบทรัพย์สินอำเภอพัฒนานิคม จึงได้จัดทำบัญชีค่าเช่าบ้าน ทั้งกรณีที่ไม่สามารถตรวจสอบทรัพย์สินได้และได้ขอให้คณะทำงานสอบสวนฯ ดำเนินการให้

/และกรณี...

และกรณีที่สามารถตรวจสอบทรัพย์สินได้เอง จำนวนทั้งหมด ๔ บัญชี รวม 26 แปลง เนื้อที่ 838-2-77 ไร่ คิดเป็นเงินทั้งสิ้น จำนวน 41,934,625 บาท (ตามบัญชีที่ 1245/2539, 1246/2539, 1247/2539, 1248/2539, และ 1249/2539) และได้แจ้งเอกสารแสดง รายละเอียดให้กับคณะกรรมการฯ ทุกท่านแล้ว

จึงขอเสนอให้คณะกรรมการฯ พิจารณาอนุมัติจ่ายเงินค่าขนย้าย (ที่ดิน) จำนวน 5 บัญชีดังกล่าวด้วย

ที่ประชุมพิจารณาแล้ว มีมติอนุมัติให้จ่ายเงินค่าขนย้าย (ค่าที่ดิน) จำนวน 5 บัญชี ตามที่ฝ่ายเลขานุการเสนอ และได้ร่วมลงนามในบัญชีด้วยแล้ว

2.2 เรื่องพิจารณาอนุมัติจ่ายเงินค่ารั้วย้ายให้แก่ราษฎรในเขตตำบลโรงกลอง อำเภอ พัฒนานิคม จังหวัดลพบุรี

ชี้แจงว่า ตามที่คณะกรรมการตรวจสอบทรัพย์สินอำเภอพัฒนานิคม ได้ทำการตรวจสอบทรัพย์สิน ค่ารั้วย้ายของราษฎรที่ถูกเขตโครงการพัฒนาลุ่มน้ำป่าสักฯ ในท้องที่ตำบลโรงกลอง อำเภอพัฒนานิคม จังหวัดลพบุรี จำนวน 7 ราย โดยได้ดำเนินการตามหลักเกณฑ์ของมติคณะรัฐมนตรี ลงวันที่ 11 กรกฎาคม 2532 และหลักเกณฑ์ราคาค่าทดแทนทรัพย์สินที่คณะกรรมการจัดซื้อ และกำหนดค่าทดแทนทรัพย์สินที่ถูกเขตชลประทานจังหวัดลพบุรี ได้ประชุมกำหนดไว้ และได้จัดทำบัญชีค่ารั้วย้าย จำนวน 4 บัญชี เป็นเงินจำนวน 251,000 บาท (ตามบัญชีที่ 1164/2539, 1165/2539, 1166/2569 และ 1167/2539) ตามเอกสารแสดงรายละเอียดขึ้นกราบบังคมทูลคณะกรรมการฯ ทุกท่านแล้ว

จึงขอเสนอให้คณะกรรมการฯ พิจารณาอนุมัติจ่ายเงินค่ารั้วย้ายตามบัญชีดังกล่าว

ที่ประชุมพิจารณาแล้ว มีมติอนุมัติให้จ่ายเงินค่ารั้วย้าย ตามบัญชีรายละเอียดที่เลขานุการเสนอ และได้ร่วมลงนามอนุมัติในบัญชีด้วยแล้ว

2.3 เรื่องพิจารณาอนุมัติจ่ายเงินค่ารั้วย้ายให้แก่ราษฎรในเขตตำบลแก่งหึกฤต อำเภอท่าหลวง จังหวัดลพบุรี

ชี้แจงว่า ตามที่คณะกรรมการตรวจสอบทรัพย์สินอำเภอท่าหลวง ได้ทำการตรวจสอบทรัพย์สิน ค่ารั้วย้ายของราษฎรที่ถูกเขตโครงการพัฒนาลุ่มน้ำป่าสักฯ ในท้องที่ตำบลแก่งหึกฤต อำเภอชัยบาดาล จังหวัดลพบุรี จำนวน 35 ราย โดยได้ดำเนินการตามหลักเกณฑ์ ของมติ

คณะรัฐมนตรีลงวันที่ 11 กรกฎาคม 2532 และหลักเกณฑ์ราคาค่าทดแทนทรัพย์สินที่คณะกรรมการจัดซื้อ และกำหนดค่าทดแทนทรัพย์สินที่ถูกเขตนลประทานจังหวัดลพบุรี ได้ประชุมกำหนดไว้ และได้จัดทำบัญชีค่าร้อยละ จำนวน 3 บัญชี เป็นเงินจำนวน 1,615,966.65 บาท (ตามบัญชีที่ 1106/2539, 1107/2539 และ 1205/2539) ตามเอกสารแสดงรายละเอียดที่แจกไว้แก่คณะกรรมการฯ ทุกท่านแล้ว

จึงขอเสนอให้คณะกรรมการฯ พิจารณาอนุมัติจ่ายเงินค่าร้อยละตามบัญชีดังกล่าว และมีรายละเอียดตามเอกสารรายงานการประชุมไว้

ที่ประชุมพิจารณาแล้ว มีมติอนุมัติจ่ายเงินค่าร้อยละ ตามบัญชีรายละเอียดที่เลขานุการเสนอ และได้ร่วมลงนามอนุมัติด้วยแล้ว

เรื่องอื่น ๆ

เรื่องรับรองรายงานการประชุม ครั้งที่ 7/2539 วันที่ 23 กันยายน 2539

ชี้แจงต่อที่ประชุมว่า เนื่องจากจะต้องเร่งดำเนินการจ่ายเงินค่าชดเชย (ค่าที่ดิน) ให้แก่ราษฎรที่ได้รับผลกระทบจากโครงการพัฒนาลุ่มน้ำป่าสักฯ ให้ทันภายในวันที่ 27 กันยายน 2539 จึงขอเสนอคณะกรรมการฯ เพื่อพิจารณารับรองรายงานการประชุมคณะกรรมการจัดซื้อและกำหนดค่าทดแทนทรัพย์สินเพื่อการชลประทานจังหวัดลพบุรี (ตามมติคณะรัฐมนตรี ลงวันที่ 11 กรกฎาคม 2532) ครั้งที่ 7/2539 วันที่ 23 กันยายน 2539 โดยเลขานุการได้อ่านมติในที่ประชุมทราบ

ที่ประชุมมีมติรับรองรายงานการประชุม ครั้งที่ 7/2539 วันที่ 23 กันยายน 2539

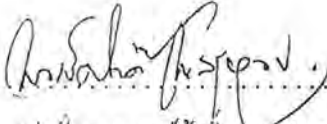
เลิกประชุมเวลา 15.30 น.

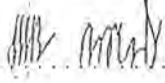
ได้ตรวจรายงานการประชุมดังกล่าวข้างต้นแล้ว เห็นว่าถูกต้องตามที่คณะกรรมการฯ ได้ประชุมกันไว้ จึงลงลายมือชื่อไว้เป็นสำคัญ


(ลงชื่อ) ..... ประธานกรรมการ


(นายมนูชญ์ วัฒนโรกเมร)

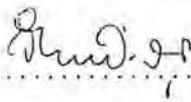
ผู้ว่าราชการจังหวัดลพบุรี


(ลงชื่อ) .....  ..... กรรมการ  
 (ว่าที่ ร.ต.พงษ์ศักดิ์ สายเวง)  
 เจ้าพนักงานที่ดินจังหวัดลพบุรี

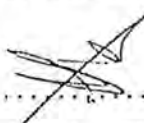
(ลงชื่อ) .....  ..... กรรมการ  
 (นายทัศนัย เนตรนัย)  
 เจ้าพนักงานที่ดินจังหวัดลพบุรี สาขาชัยบาดาล

(ลงชื่อ) .....  ..... กรรมการ  
 (นายประจวบ อินเจริญศักดิ์)  
 นายอำเภอพัฒนานิคม

(ลงชื่อ) .....  ..... กรรมการ  
 (นายธีรศักดิ์ ศรีวัฒนพงษ์)  
 นายอำเภอท่าหลวง

(ลงชื่อ) .....  ..... กรรมการ  
 (นายจำลอง ห้างสุข)  
 พนักงานวิชาการกองกฎหมายและที่ดิน  
 กรมชลประทาน

(ลงชื่อ) .....  ..... กรรมการ  
 (ม.ล.อนุมาศ ทองแถม)  
 แทนผู้จัดการโครงการพัฒนาลุ่มน้ำป่าสัก

(ลงชื่อ) .....  ..... กรรมการ  
 (นายสมทรง กาสุข) และเลขานุการ  
 แทนหัวหน้าฝ่ายจัดหาที่ดิน 3  
 กองกฎหมายและที่ดิน กรมชลประทาน



สำเนา



36597

ใบสำคัญที่.....วันที่ 26.08.2559  
ที่ 850  
ออกที่.....เลข บค. 104 พ.

ท.ต. 06 ก

เลขที่ 1247/2559

ใบสำคัญเงินฝากธนาคาร

ใบสำคัญเงินฝากธนาคาร ซึ่งกรมชลประทานได้จ่ายให้แก่ผู้ถือครองและทำประโยชน์เพื่อใช้ในการก่อสร้าง บริเวณอ่างเก็บน้ำ พหลโยธินหน้าเขื่อน

กรมฯ ออกตั้งแต่วันที่ 23.08.59

ผู้ถือครองที่ดิน	รายละเอียดที่ดิน	เอกสารสิทธิ์	แปลงที่	เนื้อที่	ราคาไร่ละ		จำนวนเงิน		รวมเงิน		หมายเหตุ
					บาท	สต.	บาท	สต.	บาท	สต.	
นาย.....	ตำบล โคกตุง	ไม่มีเอกสารสิทธิ์	(77.430)	110-1-92	30,000	✓	5,822,750	✓	5,822,750	✓	
	อำเภอ พหลโยธิน			เนื้อที่ 28							
	จังหวัด อ่างทอง										
	อำเภอ.....										
	ตำบล.....										
	เลขที่.....										
	รวมเงิน								5,822,750	✓	

(คำอธิบาย) ราคาค่าเช่าที่ดิน.....

ข้าพเจ้าผู้ลงนามรับเงินตามใบสำคัญนี้ขอรับรองว่า ได้รับเงินจากกรมชลประทาน เป็นลักษณะยืมที่ปลอดดอกเบี้ยแล้ว

เมื่อวันที่.....เดือน 27 ปี.ศ. 2539 พ.ศ..... ตกลงทำสัญญากับกรมชลประทาน และข้าพเจ้ายินยอมออกประกัน ภายในกำหนด 30 วัน

นับแต่วันที่ได้รับเงินนี้เป็นต้นไป

ตำแหน่ง.....

(ลงชื่อ)..... (ลงชื่อ).....

(ลงชื่อ)..... (ลงชื่อ).....

ผู้รับเงิน

นายชิต โยภ

(ลงชื่อ).....

อนุกรรมการจ่ายเงินค่าที่ดิน

(นาย..... อนุกรรมการ)

บัตรประชาชนเลขที่ 5-1005-00112-91-1

อนุกรรมการจ่ายเงินค่าที่ดิน

(นาย..... อนุกรรมการ)



สและที่  
ระหา

6599-... 240037  
... 104 ...  
ท. ด. 106 ก

1245/2539

ในคำขุเงินถาย

ในคำขุเงินถาย ซึ่งกรรชระหงานใดรายในเคอถูอกรองและทำประโธมให้ถึมเพื่อใช้ใการกรอสราง บริเวณอางเกบนา พฒนาถุมนาบาตักำ

ผู้ออกรงที่ถึม	รายละเอียดที่ถึม	เอกสารถึม	แปลตที่ (จว. 43ก)	เงื่อที่	ราคาไรละ		จำนวนเงิน		รวมเงิน		หมายเขต
					บาท	สต.	บาท	สต.	บาท	สต.	
...	...	...	2	76-1-70	50000	-	3821250	0	3821250	0	
									3821250	0	

...

ขาพเจาขุลงนามรับเงินถายในคำขุโดยรับรองวา ใกรับเงินจากกรรชระหงาน เป็นถายเขตไรละไปถูอกรอง กรรดาแล้ว  
เมื่อที่ เดือน 27 ก.ย. 2539 พ.ศ. ...

นับแต่วันที่ใกรับเงินถานี้เป็นถไป  
...

...

## บทนำ

เนื่องจากการก่อสร้างโครงการชลประทานต่าง ๆ ตามนโยบายพัฒนาแหล่งน้ำของรัฐบาลจะมีที่ดินและทรัพย์สินของราษฎรจำนวนหนึ่งได้รับความเดือดร้อนจากการที่ถูกน้ำท่วมโดยเฉพาะราษฎรที่อยู่ในบริเวณที่เก็บกักน้ำเหนือเขื่อน หรือฝาย หรือบริเวณหัวงาน ทำให้ได้รับความเดือดร้อน แม้กรมชลประทานจะได้จ่ายเงินค่าทดแทนที่ดินและสิ่งปลูกสร้างให้แก่ราษฎรที่ถูกเขตชลประทานดังกล่าวในราคายุติธรรมแล้วก็ตาม แต่การที่ราษฎรที่ถูกเขตชลประทานจะไปหาซื้อที่ดินทดแทนเพื่อประกอบอาชีพใหม่นั้น เป็นไปได้ยาก เนื่องจากในปัจจุบันจำนวนพลเมืองเพิ่มมากขึ้นในขณะที่จำนวนที่ดินมีจำนวนจำกัด จึงมีความจำเป็นที่ทางราชการจะต้องให้ความช่วยเหลือแก่ราษฎรที่ถูกเขตชลประทานดังกล่าว นอกเหนือจากการจ่ายเงินค่าทดแทนทรัพย์สินที่ถูกเขตชลประทานโดยการจัดสรรที่ดินให้ราษฎรเหล่านั้นอพยพไปตั้งหลักแหล่งประกอบอาชีพในที่ดินแห่งใหม่อีกทางหนึ่งด้วย แต่ในการช่วยเหลือราษฎรที่ถูกเขตชลประทานต่าง ๆ โดยการจัดสรรที่ดินแห่งใหม่ให้เข้าอยู่อาศัยและทำกินดังกล่าว มักประสบกับปัญหาหลายประการ เช่น ไม่สามารถหาที่ดินว่างเปล่าผืนใหญ่ที่จะนำมาจัดสรรให้ราษฎรได้อย่างเพียงพอ เป็นผลทำให้แผนงานด้านการจัดสรรที่ดินอพยพไม่เป็นไปตามวัตถุประสงค์ของโครงการ

ดังนั้น เพื่อแก้ไขปัญหาดังกล่าว คณะรัฐมนตรีได้ประชุมปรึกษา เมื่อวันที่ 4 พฤษภาคม 2536 วันที่ 13 มิถุนายน 2538 และวันที่ 12 มีนาคม 2539 อนุมัติในหลักการให้จ่ายเงินชดเชยค่าที่ดินเป็นกรณีพิเศษแก่ผู้มีสิทธิซึ่งทางราชการไม่สามารถจัดหาที่ดินแห่งใหม่ให้เข้าอยู่อาศัยและทำกินได้ เนื่องจากได้รับความเดือดร้อนจากการก่อสร้างโครงการมูลบน จังหวัดนครราชสีมา โครงการพัฒนาลุ่มน้ำป่าสัก จังหวัดลพบุรี และจังหวัดสระบุรี และโครงการลำตะเพิน จังหวัดสุพรรณบุรี ตามลำดับ มติคณะรัฐมนตรี ดังกล่าวเป็นผลทำให้การจัดที่ดินอพยพสามารถดำเนินการไปได้แล้วเสร็จตามแผนงานทำให้ราษฎรสามารถที่จะเลือกรับการช่วยเหลือจากทางราชการเพื่อเป็นการบรรเทาความเดือดร้อนของตนเองว่าต้องการจะได้รับการจัดสรรที่ดิน หรือเลือกที่จะขอรับเงินชดเชยพิเศษแทนการจัดที่ดินอพยพ

## บทที่ 1

## ความเป็นมาและสภาพปัญหา

## ความเป็นมา

พระบาทสมเด็จพระเจ้าอยู่หัว ได้พระราชทานพระราชดำริ ให้หน่วยงานราชการต่างๆ ร่วมกันดำเนินงานโครงการพัฒนาลุ่มน้ำป่าสัก ทั้งนี้ คณะรัฐมนตรี ได้มีมติอนุมัติให้กรมชลประทาน ดำเนินการก่อสร้างโครงการเขื่อนกักน้ำ แม่น้ำป่าสักเมื่อวันที่ 3 พฤษภาคม 2537 และสำนักนายกรัฐมนตรีได้มีคำสั่งที่ 138/2537 ลงวันที่ 23 พฤศจิกายน 2537 แต่งตั้งคณะกรรมการบริหารโครงการพัฒนาลุ่มน้ำป่าสัก จังหวัดลพบุรี และจังหวัดสระบุรี โดยทำการก่อสร้างเขื่อนเก็บกักเก็บน้ำแม่น้ำป่าสักและระบบส่งน้ำเพื่อเกษตรกรรม เพื่อจัดหาน้ำให้กับพื้นที่ชลประทานในเขตลุ่มน้ำป่าสักตอนล่าง และโครงการชลประทานเจ้าพระยาใหญ่ฝั่งตะวันออก รวมทั้งเพื่อการอุปโภคบริโภค และการบรรเทาอุทกภัย พื้นที่ลุ่มน้ำป่าสักและลุ่มแม่น้ำเจ้าพระยาตอนล่าง และคณะกรรมการบริหารโครงการพัฒนาลุ่มน้ำป่าสักอันเนื่องมาจากพระราชดำริ ได้มีคำสั่งที่ 1/2537 ลงวันที่ 23 พฤศจิกายน 2537 แต่งตั้งคณะกรรมการดำเนินงานโครงการพัฒนาลุ่มน้ำป่าสักอันเนื่องมาจากพระราชดำริ มี 6 คณะอนุกรรมการ ซึ่งมีคณะอนุกรรมการจัดตั้งถิ่นฐานผู้อพยพ มีปลัดกระทรวงเกษตรและสหกรณ์ เป็นประธานอนุกรรมการ และเลขาธิการสำนักงานการปฏิรูปที่ดินเพื่อเกษตรกรรมเป็นอนุกรรมการ และผู้ช่วยเลขานุการอยู่ด้วย 1 คณะ

คณะกรรมการบริหารโครงการพัฒนาลุ่มน้ำป่าสักอันเนื่องมาจากพระราชดำริทำหน้าที่กำกับดูแลและให้คำแนะนำในการปฏิบัติงานของคณะอนุกรรมทั้ง 6 คณะ ซึ่งรับผิดชอบการปฏิบัติงานในแต่ละด้าน โดยมอบหมายให้เลขานุการคณะกรรมการบริหารโครงการพัฒนาลุ่มน้ำป่าสักฯ เป็นผู้อำนวยความสะดวกประสานการปฏิบัติการฯ

โครงการเขื่อนเก็บกักน้ำแม่น้ำป่าสัก เป็นโครงการขนาดใหญ่ มีพื้นที่ครอบคลุมพื้นที่ในท้องที่อำเภอพัฒนานิคม อำเภอชัยบาดาล อำเภอลำลูกเกด จังหวัดลพบุรี และอำเภอวังม่วง จังหวัดสระบุรี

### ผลกระทบของโครงการเขื่อนเก็บกักน้ำแม่ป่าสัก

การก่อสร้างโครงการดังกล่าวก่อให้เกิดผลกระทบต่อราษฎรที่ตั้งบ้านเรือนอยู่ในพื้นที่โครงการฯ จากผลการสำรวจของที่ปรึกษา มีพื้นที่ได้รับผลกระทบ 108,500 ไร่ ราษฎรได้ผลกระทบทั้งหมดประมาณ 7,200 ครอบครัว

#### แยกพื้นที่ที่ได้รับผลกระทบดังนี้

1. อยู่ในเขตจังหวัดลพบุรี 101,000 ไร่ ในพื้นที่ 3 อำเภอ 13 ตำบล 60 หมู่บ้าน อำเภอชัยบาดาล 7 ตำบล 31 หมู่บ้าน อำเภอท่าหลวง 2 ตำบล 10 หมู่บ้าน อำเภอพัฒนานิคม 4 ตำบล 19 หมู่บ้าน
2. อยู่ในเขตจังหวัดสระบุรี 7,500 ไร่ ในพื้นที่ 1 อำเภอ 2 ตำบล 5 หมู่บ้าน (อำเภอวังม่วง)

### การดำเนินงานโครงการพัฒนาลุ่มน้ำป่าสักอันเนื่องมาจากพระราชดำริ

1. จากการประชุมคณะกรรมการบริหารโครงการฯ ครั้งที่ 1/2537 เมื่อวันที่ 2 ธันวาคม 2537 และครั้งที่ 1/2538 เมื่อวันที่ 2 มีนาคม 2538 ให้ความเห็นชอบเกี่ยวกับการจัดตั้งถิ่นฐานผู้อพยพ โดยกำหนดวิธีการและเงื่อนไข สรุปว่า

(1) ทางราชการจะจัดสรรที่ดินพร้อมด้วยโครงสร้างพื้นฐาน ระบบการชลประทานสาธารณูปโภคและสาธารณูปการให้ครอบครัวละไม่เกิน 11 ไร่ โดยแยกเป็นที่อยู่อาศัยไม่เกิน 1 ไร่ ที่ทำกินไม่เกิน 10 ไร่

(2) ทางราชการจะจ่ายเงินค่าชดเชยแทนการจัดสรรที่ดินให้แก่ผู้ไม่ประสงค์จะรับที่ดินจัดสรรโดยกำหนดเงินค่าชดเชยจากราคาที่ดินในแปลงอพยพรวมกับค่าเฉลี่ยของโครงสร้างพื้นฐานระบบชลประทาน สาธารณูปโภคและสาธารณูปการ ในที่ดินแปลงอพยพ เป็นเกณฑ์กำหนดเงินค่าชดเชยแก่ราษฎรผู้ได้รับผลกระทบจากโครงการดังกล่าว

(3) ราษฎรที่ได้รับผลกระทบไม่ต้องการที่ดินจัดสรรตามที่ทางราชการจัดให้ตามข้อ (1) หรือไม่ต้องการเงินชดเชยแทนการจัดสรรที่ดิน ตาม ข้อ (2) แต่ราษฎรได้รวมกลุ่มกันเป็นจำนวนมากได้เลือกหาที่ดินตามความต้องการมาให้ทางราชการจัดสรร ซึ่งที่ดินนั้นจะต้องอยู่ไม่ไกลจากบริเวณอ่างเก็บน้ำและมีราคาไม่เกินกว่าที่ดินที่ทางราชการจ่ายเงินเป็นค่าทดแทนที่ดินในบริเวณแปลงอพยพทางราชการจะดำเนินการจัดสรรที่ดินให้โดยมีหลักเกณฑ์เช่นเดียวกับข้อ (1)

2. คณะอนุกรรมการจัดตั้งถิ่นฐานผู้อพยพได้มีมติในการประชุมครั้งที่ 1/2538 วันที่ 27 กุมภาพันธ์ 2538 ดังนี้

1. ขอมติคณะรัฐมนตรีเพื่อดำเนินการ

1.1 แต่งตั้งคณะกรรมการจัดที่ดินแปลงอพยพและจ่ายเงินชดเชยแทนการจัดที่ดินแปลงอพยพ ซึ่งมีองค์ประกอบ 2 คณะ คือ 1. จังหวัดลพบุรี 2. จังหวัดสระบุรี โดยให้มีอำนาจหน้าที่ในการพิจารณากำหนดหลักเกณฑ์ วิธีการ เงื่อนไขการจัดสรรที่ดินและการจ่ายเงินค่าชดเชยแทนการจัดสรรที่ดินและอื่น ๆ ที่เกี่ยวข้อง

1.2 หลักเกณฑ์และวิธีการจ่ายเงินชดเชยแทนการจัดที่ดินแปลงอพยพในกรณีที่ราษฎรไม่ประสงค์จะให้ทางราชการจัดตั้งถิ่นฐานใหม่ให้จะจ่ายเงินชดเชยแทนการจัดที่ดินแปลงอพยพ

2. พิจารณาแต่งตั้งคณะทำงานจัดตั้งถิ่นฐานผู้อพยพเพื่อช่วยเหลือการปฏิบัติงานของคณะอนุกรรมการจัดตั้งถิ่นฐานผู้อพยพ จังหวัดลพบุรีและจังหวัดสระบุรี

ส.ป.ก. จึงได้ประสานงานกับเลขาธิการการคณะกรรมการบริหารฯ (นายปราโมท ไม้กัลด) ในการเสนอหลักเกณฑ์ วิธีการ ในการจัดตั้งถิ่นฐานผู้อพยพต่อที่ประชุมคณะกรรมการบริหารโครงการฯ ครั้งที่ 2/2538 เมื่อวันที่ 7 มิถุนายน 2538 ให้ความเห็นชอบหลักเกณฑ์ตามที่ได้ตกลงกันในการประชุมอนุกรรมการจัดตั้งถิ่นฐานผู้อพยพและคณะอนุกรรมการจัดหาที่ดิน เมื่อวันที่ 19 พฤษภาคม 2538 ตามข้อ 2

3. คณะอนุกรรมการจัดหาที่ดินและคณะอนุกรรมการจัดตั้งถิ่นฐานผู้อพยพได้ประชุมร่วมกันเพื่อกำหนดหลักเกณฑ์ วิธีการ เงื่อนไข และสิทธิที่จะได้รับการจัดสรรที่ดินแปลงอพยพเมื่อวันที่ 19 พฤษภาคม 2538

4. คณะกรรมการบริหารโครงการพัฒนาลุ่มน้ำป่าสักอันเนื่องมาจากพระราชดำริ ได้มีการประชุม ครั้งที่ 2/2538 วันพุธที่ 7 มิถุนายน 2538 ที่ประชุมได้พิจารณาปัญหาต่าง ๆ ในการปฏิบัติงาน เพื่อให้การก่อสร้าง โครงการฯ เป็นไปตามเป้าหมายที่กำหนดไว้ คือให้สามารถเริ่มเก็บกักน้ำได้ใน ปี พ.ศ. 2541 ในโอกาสสมโภชมงคลสมเด็จพระเจ้าอยู่หัวทรงเฉลิมพระชนมพรรษา 72 พรรษา พ.ศ. 2542 จึงเห็นสมควรเสนอคณะรัฐมนตรีอนุมัติ คือขออนุมัติในหลักการให้จ่ายเงินค่าชดเชยที่ดินเป็นกรณีพิเศษแทนการจัดสรรที่ดินให้แก่ราษฎรผู้ได้รับผลกระทบจากการก่อสร้าง

(1) อนุมัติในหลักการให้จ่ายเงินค่าชดเชยที่ดินเป็นกรณีพิเศษแทนการจัดสรรที่ดินให้แก่ราษฎรผู้ไม่ประสงค์จะรับที่ดินจัดสรร โดยกำหนดเงินชดเชยจากราคาที่ดินในแปลงอพยพรวมกับค่าเฉลี่ยของโครงการสร้างพื้นฐานระบบการชลประทาน สาธารณูปโภคและสาธารณูปการ ในที่ดินแปลงอพยพเป็นเกณฑ์ กำหนดเงินค่าชดเชยแก่ผู้ได้รับผลกระทบดังกล่าว ทั้งนี้อยู่ภายใต้หลักเกณฑ์ เงื่อนไข และสิทธิที่จะได้รับตามที่คณะกรรมการพิจารณากำหนดหลักเกณฑ์ เงื่อนไข และสิทธิที่ได้รับตามที่คณะกรรมการพิจารณากำหนดหลักเกณฑ์ เงื่อนไข และจำนวนเงินค่าชดเชยที่ดินเป็นกรณีพิเศษแทนการจัดสรรที่ดินแปลงอพยพจะเป็นผู้กำหนดให้

(2) อนุมัติแต่งตั้งคณะกรรมการพิจารณาลักเกณฑ์ เงื่อนไข และจำนวนเงินชดเชยแทนการจัดสรรที่ดินแปลงอพยพจังหวัดลพบุรี และคณะกรรมการพิจารณาลักเกณฑ์เงื่อนไข และจำนวนเงินชดเชยแทนการจัดสรรที่ดินแปลงอพยพจังหวัดสระบุรี จำนวน 2 คณะ ประกอบด้วย

- |  |                   |
|--|-------------------|
| 1. ผู้ว่าราชการจังหวัด   | เป็นประธานกรรมการ |
| 2. เจ้าพนักงานที่ดินจังหวัด  | เป็นกรรมการ       |
| 3. ป่าไม้จังหวัด   | เป็นกรรมการ       |
| 4. นายอำเภอท้องที่หรือปลัดอำเภอ<br>ผู้เป็นหัวหน้าประจำกิ่งอำเภอท้องที่ | เป็นกรรมการ       |
| 5. ปฏิรูปที่ดินจังหวัด   | เป็นกรรมการ       |
| 6. ผู้อำนวยการกองกฎหมายและที่ดิน<br>กรมชลประทาน                        | เป็นกรรมการ       |
| 7. ผู้จัดการโครงการพัฒนาลุ่มน้ำป่าสัก                                  | เป็นกรรมการ       |
| 8. หัวหน้าฝ่ายจัดหาที่ดิน กองกฎหมายที่ดิน                              | เป็นกรรมการ       |
|  | และเลขานุการ      |

ให้คณะกรรมการดังกล่าวมีอำนาจหน้าที่ กำหนดบุคคลผู้มีสิทธิได้รับเงินค่าชดเชยที่ดิน กำหนดอัตราค่าชดเชย จำนวนเงินชดเชย และแต่งตั้งคณะกรรมการสำรวจตรวจสอบข้อมูลต่าง ๆ เพื่อประกอบการพิจารณาของคณะกรรมการฯ เมื่อคณะกรรมการเห็นสมควรจ่ายเงินค่าชดเชยที่ดินให้ตามผลการสำรวจของคณะอนุกรรมการฯ ก็ให้กรมชลประทานจ่ายเงินชดเชยแก่ราษฎรนั้น ๆ ได้โดยถือตามความเห็นชอบของคณะกรรมการฯ เป็นหลักฐานในการจ่ายเงิน

5. คณะรัฐมนตรีได้ประชุมปรึกษา เมื่อวันที่ 13 มิถุนายน 2538 ลงมติเห็นชอบและอนุมัติตามมติคณะกรรมการบริหารโครงการพัฒนาลุ่มน้ำป่าสักอันเนื่องมาจากพระราชดำริ ตามที่ศูนย์ประสานการปฏิบัติการโครงการพัฒนาลุ่มน้ำป่าสักอันเนื่องมาจากพระราชดำริ เสนอ

6. คณะกรรมการพิจารณาหลักเกณฑ์ เงื่อนไข และจำนวนเงินชดเชยพิเศษแทนการจัดสรรที่ดินแปลงอพยพจังหวัดลพบุรีและจังหวัดสระบุรี ได้มีคำสั่ง ที่ 1/2539 สั่ง ณ วันที่ 15 กุมภาพันธ์ 2539 และคำสั่งที่ 1/2539 สั่ง ณ วันที่ 15 มีนาคม 2539 ตามลำดับ แต่งตั้งคณะอนุกรรมการไต่สวนและตรวจสอบความต้องการ ดังนี้

คณะอนุกรรมการไต่สวนและตรวจสอบความต้องการ มีหน้าที่ไต่สวนและตรวจสอบคร่าวเรื่องความต้องการสิทธิการจัดตั้งถิ่นฐานผู้อพยพที่ได้รับผลกระทบจากโครงการพัฒนาลุ่มน้ำป่าสักฯ จัดทำบัญชีรายละเอียดเสนอคณะกรรมการเพื่อพิจารณาอนุมัติตามหลักเกณฑ์และเงื่อนไขในการจัดสรรที่ดินแปลงอพยพ และการจ่ายเงินชดเชยพิเศษแทนการจัดสรรที่ดินแปลงอพยพ และอื่น ๆ ตามที่คณะกรรมการมอบหมาย รวมทั้งแก้ไขปัญหาและอุปสรรคที่เกิดขึ้น ประกอบด้วย

- |  |                        |
|--|------------------------|
| 1.1 นายอำเภอแห่งท้องที่หรือผู้แทน  | ประธานคณะอนุกรรมการ    |
| 1.2 หัวหน้าฝ่ายทะเบียนราษฎร หรือหัวหน้างานทะเบียนราษฎรแห่งท้องที่                  | อนุกรรมการ             |
| 1.3 พัฒนาการประจำตำบลแห่งท้องที่   | อนุกรรมการ             |
| 1.4 เกษตรตำบลแห่งท้องที่   | อนุกรรมการ             |
| 1.5 เจ้าหน้าที่บริหารงานที่ดินอำเภอแห่งท้องที่                                     | อนุกรรมการ             |
| 1.6 เจ้าหน้าที่จัดหาที่ดิน กรมชลประทาน   | อนุกรรมการ             |
| 1.7 ปลัดอำเภอ (ผู้รับผิดชอบประจำตำบล)แห่งท้องที่                                   | อนุกรรมการ             |
| 1.8 นายช่างหัวหน้าโครงการชลประทาน  | อนุกรรมการ             |
| 1.9 ผู้ใหญ่บ้านแห่งท้องที่   | อนุกรรมการ             |
| 1.10 หัวหน้าสายปฏิบัติการ หน่วยจัดที่ดินอพยพ สำนักงานการปฏิรูปที่ดินเพื่อเกษตรกรรม | อนุกรรมการและเลขานุการ |

## มติ ค.ร.ม.ที่เกี่ยวข้องในการปฏิบัติงาน

1. มติ ค.ร.ม. วันที่ 19 ตุลาคม 2520 กำหนดเนื้อที่จัดสรรให้จัดสรรให้ครอบครัวละประมาณ 10 ไร่

2. มติ ค.ร.ม. วันที่ 21 กุมภาพันธ์ 2527 หลักการในการจัดสรรที่ดิน  
2 ประการ คือ

2.1 ให้กรมชลประทานจัดสรรที่ดินให้แก่ผู้ครอบครองโดยชอบหรือไม่ ชอบด้วยกฎหมายที่ถูกเขตบริเวณห้วงงาน บริเวณเขตนํ้าท่วม หรือบริเวณเขตจัดสรร หมดทั้งแปลงหรือเหลืออยู่น้อยจนไม่สามารถอยู่อาศัยหรือประกอบอาชีพได้ ซึ่งมีบ้านเรือนอยู่อาศัยในบริเวณดังกล่าวก่อนวันที่กรมชลประทานเข้าดำเนินการ

2.2 หากที่ดินที่นำมาจัดสรรเป็นที่ดินอันเป็นสาธารณสมบัติของแผ่นดิน ป่าสงวนแห่งชาติ หรือป่าเตรียมการสงวน กรมชลประทานจะปฏิบัติตามขั้นตอนของระเบียบ มติคณะรัฐมนตรีและกฎหมายที่เกี่ยวข้องเสียก่อน เมื่อได้รับอนุญาตแล้วจึงจะเข้าดำเนินการ ที่ดินจัดสรรให้แก่ราษฎรตามหลักการนี้ จะไม่ออกหนังสือรับรองการทำประโยชน์หรือโฉนดที่ดิน แต่ให้ผู้ที่ได้รับที่ดินจัดสรรมีเพียงสิทธิครอบครองทำกินตลอดไป ห้ามโอนให้ผู้อื่น เว้นแต่การตกทอดทางมรดกแก่ทายาทโดยธรรม

3. มติ ค.ร.ม. วันที่ 15 ธันวาคม 2530 หลักการจัดสรรที่ดิน

“ให้กรมชลประทานจัดสรรที่ดินให้แก่ผู้ครอบครองที่ดินโดยชอบหรือไม่ชอบด้วยกฎหมายที่ถูกเขตบริเวณห้วงงาน บริเวณเขตนํ้าท่วม หรือบริเวณเขตจัดสรร หมดทั้งแปลง หรือเหลืออยู่น้อยจนไม่สามารถอยู่อาศัยหรือประกอบอาชีพได้ก่อนวันที่กรมชลประทานเข้าดำเนินการสำรวจ”

4. มติ ค.ร.ม. เมื่อวันที่ 13 มิถุนายน 2538 กำหนดวิธีการ หลักเกณฑ์ และเงื่อนไขในการจัดสรรที่ดินหรือจ่ายเงินชดเชยแทนการจัดสรรที่ดินแปลงอพยพ

4.1 ทางราชการจะจัดสรรที่ดินพร้อมด้วยโครงสร้างพื้นฐาน ระบบการชลประทาน สาธารูปโภคและสาธารณูปการ ให้ครบครันไม่เกิน 11 ไร่ โดยแยกเป็นที่อยู่อาศัยไม่เกิน 1 ไร่ ที่ทำกินไม่เกิน 10 ไร่

4.2 ทางราชการจะจ่ายเงินชดเชยแทนการจัดสรรที่ดินให้แก่ผู้ไม่ประสงค์จะรับที่ดินจัดสรร โดยกำหนดเงินชดเชยจากราคาที่ดินในแปลงอพยพรวมกับค่าเฉลี่ยของโครงสร้างพื้นฐานระบบการชลประทาน สาธารูปโภคและสาธารณูปการ ในที่ดินแปลงอพยพเป็นเกณฑ์กำหนดเงินค่าชดเชยแก่ราษฎรผู้ได้รับผลกระทบดังกล่าว

4.3 ราษฎรที่ได้รับผลกระทบไม่ต้องการที่ดินจัดสรรตามที่ทางราชการจัดให้ตามข้อ 4.1 หรือไม่ต้องการเงินชดเชยแทนการจัดสรรที่ดินตามข้อ 4.2 แต่ราษฎรได้รวมกลุ่มกันเป็นจำนวนมากได้เลือกหาที่ดินตามความต้องการมาให้ทางราชการจัดสรร ซึ่งที่ดินนั้นจะต้องอยู่ไม่ไกลจากบริเวณอ่างเก็บน้ำและมีราคาไม่เกินกว่าที่ดินที่ทางราชการจ่ายเงินเป็นค่าทดแทนที่ดินในบริเวณแปลงอพยพ ทางราชการจะดำเนินการจัดสรรที่ดินให้โดยมีหลักเกณฑ์เช่นเดียวกับข้อ 4.1

## มติคณะรัฐมนตรี เมื่อวันที่ 7 พฤษภาคม พ.ศ. 2539

1. ปรับจำนวนเงินชดเชยค่าที่ดินเป็นกรณีพิเศษแทนการจัดสรรที่ดินแปลงอพยพจากเดิมใหม่ ดังนี้

- 1) ที่อยู่อาศัย ครอบครัวยุติไม่เกิน 1 ไร่ ในราคาไร่ละ 340,000 บาท
- 2) ที่ดินทำกินครอบครัวยุติไม่เกิน 10 ไร่ ในราคาไร่ละ 60,000 บาทโดย

ผู้มีสิทธิได้รับเงินชดเชยดังกล่าวในแต่ละครอบครัวยุติจะได้รับเงินสูงสุดไม่เกิน 940,000 บาท และต่ำสุดไม่น้อยกว่า 170,000 บาท ทั้งนี้ ให้อยู่ภายใต้หลักเกณฑ์ เงื่อนไขและสิทธิที่จะได้รับ และจำนวนเงินชดเชยค่าที่ดินเป็นกรณีพิเศษ แทนการจัดสรรที่ดินแปลงอพยพ ตามที่คณะกรรมการพิจารณากำหนดหลักเกณฑ์ เงื่อนไขและจำนวนเงินชดเชยพิเศษแทนการจัดสรรที่ดินแปลงอพยพกำหนดให้

2. เพิ่มหลักเกณฑ์การจ่ายเงินชดเชยพิเศษแทนการจัดสรรที่ดินแปลงอพยพที่ได้รับผลกระทบแก่ราษฎรกรณีมีบ้านและทะเบียนเป็นของตนเอง หรือกรณีไม่มีบ้านเป็นของตนเองแต่มีทะเบียนบ้านอาศัยอยู่กับบิดามารดาหรือบุคคลอื่นรวมเป็นครอบครัว และไม่มีที่ดินทำกินเป็นของตนเอง แต่ได้ครอบครองทำกินในที่ดินของบิดามารดาโดยบิดามารดาฯ ให้ แต่ยังไม่ได้จดทะเบียนสิทธิและนิติกรรมให้ และเป็นเกษตรกรที่ทำกินด้วยตนเอง ซึ่งมีรายได้หลักจากที่ดินแปลงนี้ โดยให้สิทธิเฉพาะครอบครัวที่ 2 เท่านั้น ส่วนครอบครัวถัดไป จะได้เฉพาะที่อยู่อาศัยตามหลักเกณฑ์ ที่กำหนดไว้

3. ใช้วันที่ 3 พฤษภาคม 2537 ซึ่งเป็นวันที่คณะรัฐมนตรีได้อนุมัติให้เปิดงานก่อสร้างโครงการพัฒนาลุ่มน้ำป่าสักฯ เป็นวันสำรวจครัวเรือนที่จะได้รับสิทธิในการจัดสรรที่ดินแปลงอพยพตามมติคณะรัฐมนตรี เมื่อวันที่ 19 ตุลาคม 2520 มติคณะรัฐมนตรี เมื่อวันที่ 21 กุมภาพันธ์ 2527 และมติคณะรัฐมนตรี เมื่อวันที่ 15 ธันวาคม 2530 โดยพิจารณาจากหลักฐานต่างๆ ที่มีอยู่ก่อนวันที่ 3 พฤษภาคม 2537

สรุปหลักเกณฑ์และเงื่อนไขการจัดสรรที่ดินแปลงอพยพและการย้ายเงินจากอพยพที่แทนการจัดสรรที่ดินแปลงอพยพ

โครงการพัฒนาหมู่บ้านที่ดำเนินการที่จังหวัดชลบุรี

ประเภทโครงการที่ได้รับผลกระทบ	กำหนดสิทธิ์ที่จะได้รับไว้		เงินระดมทุน แปลงอพยพภาค	หมายเหตุ
	ที่ผู้อาศัย	ที่ที่ดิน		
<p>(ก) กรณีหมู่บ้านที่อาจมีและที่ดินที่เกินอุปสงค์การรวม กรณีบ้านซึ่งมีระเบียบบ้านเป็นของตนเองและปลูกอยู่ในที่ดินของตนเอง และมีที่ดิน ที่มิใช่ระเบียบของตนเองได้รับผลกระทบโครงการฯ กรณีผู้เช่าและที่ดินที่ 1.1 กรณีที่ดินที่เกินค่าเกินอุปสงค์การรวม 10 ไร่ 1.2 กรณีที่ดินที่เกินค่าเกินอุปสงค์การรวม 5-10 ไร่ 1.3 กรณีที่ดินที่เกินค่าเกินอุปสงค์การรวมน้อยกว่า 5 ไร่ กรณีบ้านซึ่งมีระเบียบบ้านเป็นของตนเองและปลูกอยู่ในที่ดินของตนเอง และมีที่ดิน ที่มิใช่ระเบียบของตนเองได้รับผลกระทบโครงการฯ กรณีผู้เช่าและที่ดินที่ 2.1 กรณีที่ดินที่เกินค่าเกินอุปสงค์การรวมเกิน 10 ไร่ 2.2 กรณีที่ดินที่เกินค่าเกินอุปสงค์การรวม 5-10 ไร่ 2.3 กรณีที่ดินที่เกินค่าเกินอุปสงค์การรวมน้อยกว่า 5 ไร่ กรณีบ้านซึ่งมีระเบียบบ้านเป็นของตนเอง และมีระเบียบบ้านของตนเองเป็นกรณีครัว และวิถีที่เกินที่ดินที่ตนเองได้รับผลกระทบโครงการฯ กรณีผู้เช่าและที่ดินที่ 3.1 กรณีที่ดินที่เกินค่าเกินอุปสงค์การรวมเกิน 10 ไร่ 3.2 กรณีที่ดินที่เกินค่าเกินอุปสงค์การรวม 5-10 ไร่ 3.3 กรณีที่ดินที่เกินค่าเกินอุปสงค์การรวมน้อยกว่า 5 ไร่</p> <p>(ข) กรณีที่ดินที่เกินค่าเกินอุปสงค์การรวม และที่ดินที่เกินค่าเกินค่าเกินอุปสงค์การรวม กรณีอพยพที่ดินที่เกินค่าเกินอุปสงค์การรวม ได้รับผลกระทบจากโครงการฯ</p> <p>1.1 กรณีที่ดินที่เกินค่าเกินอุปสงค์การรวมเกิน 10 ไร่ 1.2 กรณีที่ดินที่เกินค่าเกินอุปสงค์การรวม 5-10 ไร่ 1.3 กรณีที่ดินที่เกินค่าเกินอุปสงค์การรวมน้อยกว่า 5 ไร่</p> <p>(ค) กรณีที่ดินที่เกินค่าเกินอุปสงค์การรวม และที่ดินที่เกินค่าเกินค่าเกินอุปสงค์การรวม กรณีบ้านซึ่งมีระเบียบบ้านเป็นของตนเองและปลูกอยู่ในที่ดินของตนเองได้รับผลกระทบ จากโครงการฯ กรณีผู้เช่าและที่ดินที่ 2. กรณีบ้านซึ่งมีระเบียบบ้านเป็นของตนเอง และปลูกอยู่ในที่ดินของตนเองได้รับผลกระทบ จากโครงการฯ กรณีผู้เช่าและที่ดินที่เกินค่าเกินอุปสงค์การรวม 3. กรณีที่ดินที่เกินค่าเกินอุปสงค์การรวมที่ได้รับผลกระทบจากโครงการฯ 3.1 กรณีที่ดินที่เกินค่าเกินอุปสงค์การรวมเกิน 10 ไร่ 3.2 กรณีที่ดินที่เกินค่าเกินอุปสงค์การรวม 5-10 ไร่ 3.3 กรณีที่ดินที่เกินค่าเกินอุปสงค์การรวมน้อยกว่า 5 ไร่</p>	<p>1 ไร่ 1 ไร่ 1 ไร่ 1/2 ไร่ 1/2 ไร่ 1/2 ไร่ 1/2 ไร่ 1/2 ไร่ 1/2 ไร่ 1/2 ไร่ 1/2 ไร่ 1 ไร่ 1/2 ไร่ 1/2 ไร่ 1/2 ไร่ 1 ไร่ 1/2 ไร่ 1/2 ไร่</p>	<p>10 ไร่ 5-10 ไร่ 5 ไร่ 10 ไร่ 5-10 ไร่ 5 ไร่ 10 ไร่ 10 ไร่ 5 ไร่ 10 ไร่ 10 ไร่ 5 ไร่ 10 ไร่ 5-10 ไร่ 5 ไร่ - - -</p>	<p>940,000 640,000 - 940,000 640,000 770,000 470,000 - 770,000 470,000 770,000 470,000 - 770,000 470,000 770,000 470,000 - 770,000 470,000 600,000 300,000 - 600,000 300,000 5-10,000 170,000 170,000</p>	<p>11. กรณีอพยพที่อาจมีระเบียบบ้านที่เกินอุปสงค์การรวม 1. พิจารณาให้สิทธิเป็นกรณีพิเศษ 2. พิจารณาจากหลักเกณฑ์บ้านพักอาศัย ที่ระเบียบบ้าน ที่อยู่ในพื้นที่ทั้งหมดของตำบลต่าง ๆ ซึ่งได้รับผลกระทบจากโครงการฯ และเงินเจ้าของ หรือผู้ครอบครองเช่าประโยชน์ที่ดินนั้นก่อน วันที่ 3 พฤษภาคม 2537 3. บ้านพักอาศัย หรือที่ดินในเขตบริเวณ ที่ว่างเปล่าและทรัพย์สินบริเวณข้างเคียงทั้งหมดต้องแปลง หรือเหลืออยู่ให้ชัดเจนไม่มีการออกเช่าที่หรือประกอบ อาชีพได้ 4. แต่ละครอบครัวมีจุดสนใจที่ต่างกัน 1 ประเภท ให้สิทธิพิเศษแก่ครอบครัวได้เพียง 1 ประเภท</p> <p>กำหนดเงินโอนที่ดินตามระเบียบข้อ 1 (ข) จะถือเป็นเกณฑ์การดำเนินการด้วยตนเองมี รายได้หลักจากที่ดินแปลงนี้</p>

ประเภทของทรัพย์สิน	กำหนดสิทธิ์จะได้รับไว้		เงินลงทุนตาม แต่โครงการลงทุน	หมายเหตุ
	ที่อยู่อาศัย	ที่ว่าง		
<p>ประเภทของทรัพย์สินที่ได้รับผลกระทบ</p> <p>(๑) กรณีบ้านและพระตำหนักเป็นของนายหรือมีบ้านเป็นของตนเอง แต่มีพระตำหนักเป็นของผู้อื่นอยู่ด้วยกันรวมแล้วเป็นครอบครัวและไม่มีที่ดินที่กินเป็นของตนเองแต่ได้ครอบครองร่วมกันไปมีที่ดินของตนเองรวมแล้วนับว่าเป็นพระตำหนักเป็นของตนเองและไปอยู่กินที่อื่นของตนเองไม่มีที่ดินที่กินไปเองได้กินที่กินที่อื่นของตนเองไม่มีพระตำหนักไปรวมแล้วกินที่อื่นและกินที่กิน</p> <p>1.1 กรณีที่ดินที่กินดูหมอกประมาณ 10 ไร่</p> <p>1.2 กรณีที่ดินที่กินดูหมอกประมาณ 5-10 ไร่</p> <p>1.3 กรณีที่ดินที่กินดูหมอกประมาณน้อยกว่า 5 ไร่</p> <p>กรณีที่มีบ้านซึ่งมีพระตำหนักเป็นของตนเองและไปอยู่กินที่อื่นของตนเองไม่มีที่ดินที่กินไปเองได้กินที่กินที่อื่นของตนเองไม่มีพระตำหนักไปรวมแล้วกินที่อื่นและกินที่กิน</p> <p>2.1 กรณีที่ดินที่กินดูหมอกประมาณ 10 ไร่</p> <p>2.2 กรณีที่ดินที่กินดูหมอกประมาณ 5-10 ไร่</p> <p>2.3 กรณีที่ดินที่กินดูหมอกประมาณน้อยกว่า 5 ไร่</p> <p>กรณีที่มีบ้านเป็นของตนเองและไปอยู่กินที่อื่นของตนเองไม่มีพระตำหนักไปรวมแล้วกินที่อื่นและกินที่กิน</p> <p>3.1 กรณีที่ดินที่กินดูหมอกประมาณ 10 ไร่</p> <p>3.2 กรณีที่ดินที่กินดูหมอกประมาณ 5-10 ไร่</p> <p>3.3 กรณีที่ดินที่กินดูหมอกประมาณน้อยกว่า 5 ไร่</p> <p>กรณีของพระที่กินได้รับผลกระทบจากโครงการแต่ไม่มีที่ดินที่กินของตนเองอยู่โดยได้กินที่อื่นของตนเองมีอยู่</p> <p>4.1 กรณีที่ดินที่กินดูหมอกประมาณ 10 ไร่</p> <p>4.2 กรณีที่ดินที่กินดูหมอกประมาณ 5-10 ไร่</p> <p>4.3 กรณีที่ดินที่กินดูหมอกประมาณน้อยกว่า 5 ไร่</p>	1 ไร่	10 ไร่	940,000	<p>บ้านเดี่ยว ๒ ชั้น (๑.๖)</p> <p>1. ทุกกรณีจะถือเป็นกรณีการที่กินที่อื่นของตนเองและมีรายให้หักจากที่ดินที่กิน</p> <p>2. ทุกกรณีได้หักจากโครงการที่ ๒ เท่านั้น</p>
	1 ไร่	5-10 ไร่	640,000 - 940,000	
	1 ไร่	5 ไร่	640,000	
	1/2 ไร่	10 ไร่	770,000	<p>770,000</p> <p>470,000 - 770,000</p> <p>470,000</p>
	1/2 ไร่	5-10 ไร่	470,000 - 770,000	
	1/2 ไร่	5 ไร่	470,000	
	1/2 ไร่	10 ไร่	770,000	<p>770,000</p> <p>470,000 - 770,000</p> <p>470,000</p>
	1/2 ไร่	5-10 ไร่	470,000 - 770,000	
	1/2 ไร่	5 ไร่	470,000	
	10 ไร่	10 ไร่	600,000	<p>600,000</p> <p>300,000 - 600,000</p> <p>300,000</p>
	5-10 ไร่	5-10 ไร่	300,000 - 600,000	
	5 ไร่	5 ไร่	300,000	

**คณะกรรมการพิจารณากำหนดหลักเกณฑ์ เงื่อนไข และจำนวนเงินชดเชย  
พิเศษแทนการจัดสรรที่ดินแปลงอพยพจังหวัดลพบุรี (สระบุรี)**

**ประกอบด้วย**

- |  |                             |
|--|-----------------------------|
| 1. ผู้ว่าราชการจังหวัด   | เป็นประธาน                  |
| 2. เจ้าพนักงานที่ดินจังหวัด  | เป็นกรรมการ                 |
| 3. ป่าไม้จังหวัด   | เป็นกรรมการ                 |
| 4. นายอำเภอท้องที่หรือปลัดอำเภอ<br>ผู้เป็นหัวหน้าประจำกิ่งอำเภอท้องที่ | เป็นกรรมการ                 |
| 5. ปฏิรูปที่ดินจังหวัด   | เป็นกรรมการ                 |
| 6. ผู้อำนวยการกองกฎหมายและที่ดิน<br>กรมชลประทาน                        | เป็นกรรมการ                 |
| 7. ผู้จัดการ โครงการพัฒนาลุ่มน้ำป่าสัก                                 | เป็นกรรมการ                 |
| 8. หัวหน้าฝ่ายจัดหาที่ดิน<br>กองกฎหมายและที่ดิน กรมชลประทาน            | เป็นกรรมการ<br>และเลขานุการ |

**อำนาจหน้าที่**

กำหนดบุคคลผู้มีสิทธิได้รับเงินชดเชยค่าที่ดินกำหนดอัตราค่าชดเชยจำนวนเงิน-  
ชดเชย และแต่งตั้งคณะกรรมการสำรวจตรวจสอบข้อมูลต่าง ๆ เพื่อประกอบการพิจารณา  
ของคณะกรรมการฯ เมื่อคณะกรรมการเห็นสมควรจ่ายเงินค่าชดเชยค่าที่ดินให้ตามผลการสำรวจ  
ของคณะกรรมการฯ ก็ให้กรมชลประทานจ่ายเงินชดเชยแก่ราษฎรนั้น ๆ ได้ โดยถือตาม  
ความเห็นชอบของคณะกรรมการฯ เป็นหลักฐานในการจ่ายเงิน

แบบได้สวนครัวเรือนและแสดงความต้องการสิทธิการจัดตั้งถิ่นฐานผู้อพยพ  
ผู้ได้รับผลกระทบจากโครงการพัฒนาลุ่มน้ำป่าสักอันเนื่องมาจากพระราชดำริ  
จังหวัดลพบุรี

ที่ ท่าทรายวังหิน ต. โคกสลุง

วันที่ 17 เดือน กุมภาพันธ์ พ.ศ. 2541

ข้าพเจ้า นาง นงนุช ใจภักดิ์ อายุ 48 ปี สัญชาติ ไทย

บัตรประจำตัวประชาชนเลขที่ 3 1708 00129 803 ออกให้ ณ อ.วิเศษไชยชาญ

ที่อยู่ตามทะเบียนบ้านเลขที่ 59/1 หมู่ที่ 1 ซอย/ถนน ..... ตำบล โคกสลุง

อำเภอ วิเศษไชยชาญ จังหวัด ลพบุรี บิดา ชื่อ นาย ธีระ ใจภักดิ์

มารดา ชื่อ นาง ทัศนีย์ ใจภักดิ์ ผู้สมรสชื่อ นาย ธีระ ใจภักดิ์ อายุ 45 ปี

ที่อยู่ตามทะเบียนบ้านเลขที่ 59/1 หมู่ที่ 1 ตำบล โคกสลุง อำเภอ วิเศษไชยชาญ

จังหวัด ลพบุรี เป็นราษฎรซึ่งได้รับผลกระทบจากการก่อสร้างโครงการพัฒนาลุ่มน้ำป่าสักอัน

เนื่องมาจากพระราชดำริ ขอให้ด้อยค่าดังต่อไปนี้

1. สภาพครอบครัว

โสด

จดทะเบียนสมรส เมื่อวันที่ 21 เดือน มิถุนายน พ.ศ. 2539

ไม่จดทะเบียนสมรส มีบุตรเกิดวันที่ ..... เดือน ..... พ.ศ. ....

2. ที่อยู่อาศัย ในฐานะครอบครัวที่ .....

2.1 บ้านที่ข้าพเจ้ามีชื่อในทะเบียน

ก.  ถูกผลกระทบ  ไม่ถูกผลกระทบ

ข.  เป็นของตนเอง  เป็นของบิดามารดา  เป็นของผู้อื่น (ระบุ) .....

ค. ข้าพเจ้าย้ายเข้ามาอยู่ในทะเบียนนี้เมื่อวันที่ 10 เดือน ๗ พ.ศ. 2541

2.2 ที่ดินแปลงที่ข้าพเจ้าตั้งบ้านอยู่ตามข้อ 2.1

ก.  ถูกผลกระทบ  ไม่ถูกผลกระทบ

ข.  เป็นของตนเอง  กรรมสิทธิ์รวม  เป็นของบิดามารดา

เป็นของผู้อื่น (ระบุ) .....

- ก. [ ] มีหนังสือรับรองการทำประโยชน์, โฉนดที่ดิน [ ] อื่น ๆ  
 ประเภท..... เลขที่..... เล่ม..... ตำบล.....  
 อำเภอ..... จังหวัด..... เนื้อที่.....ไร่.....งาน.....ตารางวา  
 ได้รับกรรมสิทธิ์หรือสิทธิครอบครองเมื่อวันที่.....เดือน.....พ.ศ.....
- ง. ตามแผนที่ ร.ว.43 ก. แผ่นที่..... แปลงที่..... ตำบล.....  
 อำเภอ..... จังหวัด..... เนื้อที่.....ไร่.....งาน.....ตารางวา

8. ที่ดินทำกิน ในฐานะครอบครัวที่.....)

แปลงที่ 1 เป็นเจ้าของหรือผู้ครอบครองที่ดิน ๒.๕

- ก.  ถูกผลกระทบ [ ] ไม่ถูกผลกระทบ
- ข.  เป็นของตนเอง [ ] กรรมสิทธิ์ร่วม [ ] เป็นของบิดามารดา  
 [ ] เป็นของผู้อื่น (ระบุ).....
- ค.  ทำกินด้วยตนเอง [ ] ไม่ทำกินด้วยตนเอง
- ง. [ ] มีหนังสือรับรองการทำประโยชน์, โฉนดที่ดิน [ ] อื่น ๆ  
 ประเภท โฉนดที่ดิน เลขที่..... เล่ม..... ตำบล คลองหลวง  
 อำเภอ คลองหลวง จังหวัด นนทบุรี เนื้อที่.....ไร่.....งาน.....ตารางวา  
 ได้รับกรรมสิทธิ์หรือสิทธิครอบครองเมื่อวันที่.....เดือน.....พ.ศ. ๒๕๖๖
- จ. ตามแผนที่ ร.ว.43 ก. แผ่นที่ 112 แปลงที่ 24 ตำบล คลองหลวง  
 อำเภอ คลองหลวง จังหวัด นนทบุรี เนื้อที่ ๑ ไร่ ๑ งาน ๖๕ ตารางวา
- ฉ. เนื้อที่ถูกผลกระทบ ๑ ไร่ ๑ งาน ๖๕ ตารางวา คงเหลือเนื้อที่ ๑ ไร่ ๑ งาน ๖๕ ตารางวา

แปลงที่ 2 เป็นเจ้าของหรือผู้ครอบครองที่ดิน

- ก. [ ] ถูกผลกระทบ [ ] ไม่ถูกผลกระทบ
- ข. [ ] เป็นของตนเอง [ ] กรรมสิทธิ์ร่วม [ ] เป็นของบิดามารดา  
 [ ] เป็นของผู้อื่น (ระบุ).....
- ค. [ ] ทำกินด้วยตนเอง [ ] ไม่ทำกินด้วยตนเอง
- ง. [ ] มีหนังสือรับรองการทำประโยชน์, โฉนดที่ดิน [ ] อื่น ๆ  
 ประเภท..... เลขที่..... เล่ม..... ตำบล.....  
 อำเภอ..... จังหวัด..... เนื้อที่.....ไร่.....งาน.....ตารางวา  
 ได้รับกรรมสิทธิ์หรือสิทธิครอบครองเมื่อวันที่.....เดือน.....พ.ศ.....

ข. ตามแผนที่ ร.ว.43 ก. แผ่นที่..... แปลงที่..... ตำบล.....  
อำเภอ..... จังหวัด..... เนื้อที่.....ไร่.....งาน.....ตารางวา

ฉ. เนื้อที่ถูกผลกระทบ .....ไร่.....งาน.....ตารางวา คงเหลือเนื้อที่.....ไร่.....งาน.....ตารางวา

แปลงที่ 3 เป็นเจ้าของหรือผู้ครอบครองที่ดิน

ก.  ถูกผลกระทบ  ไม่ถูกผลกระทบ

ข.  เป็นของตนเอง  กรรมสิทธิ์ร่วม  เป็นของบิดามารดา  
 เป็นของผู้อื่น (ระบุ) .....

ค.  ทำกินด้วยตนเอง  ไม่ทำกินด้วยตนเอง

ง.  มีหนังสือรับรองการทำประโยชน์, โฉนดที่ดิน  อื่น ๆ

ประเภท..... เลขที่.....เล่ม..... ตำบล.....  
อำเภอ..... จังหวัด..... เนื้อที่.....ไร่.....งาน.....ตารางวา

ได้รับกรรมสิทธิ์หรือสิทธิครอบครองเมื่อวันที่.....เดือน.....พ.ศ.....

จ. ตามแผนที่ ร.ว.43 ก. แผ่นที่..... แปลงที่..... ตำบล.....

อำเภอ..... จังหวัด..... เนื้อที่.....ไร่.....งาน.....ตารางวา

ฉ. เนื้อที่ถูกผลกระทบ .....ไร่.....งาน.....ตารางวา คงเหลือเนื้อที่.....ไร่.....งาน.....ตารางวา

รวมทั้งสิ้น .....แปลง เนื้อที่ ๑ ไร่ ๓ งาน ๖๕ ตารางวา

ถูกผลกระทบ ๑ ไร่ ๓ งาน ๖๕ ตารางวา คงเหลือเนื้อที่ ๖ ไร่.....งาน.....ตารางวา

ครอบครัวที่ 1 ใช้สิทธิไปแล้ว 10 ไร่ ได้สิทธิ เนื้อที่.....ไร่.....งาน.....ตารางวา

ข้าพเจ้าและผู้สมรสขอรับรองว่า เป็นเจ้าของหรือผู้ครอบครองที่ดินซึ่งได้รับผลกระทบจาก

โครงการพัฒนากุ่มน้ำป่าสัก จำนวน .....แปลง (เฉพาะตามแบบ ศ.ป.ก.ปส.1 และ  
ศ.ป.ก. ปส.2 เท่านั้น)

4. กรณีที่ดินทำกินถูกผลกระทบตามหลักเกณฑ์ฯ ข้อ ข. หรือ ข้อ ง.

ก.  มีรายได้และทำกินในที่ดินแปลงที่ได้รับผลกระทบ  
 ไม่ได้ทำกินที่ดินแปลงที่ได้รับผลกระทบ

ข.  อาชีพเกษตรกร  
 อาชีพอื่น (ระบุ) .....



ข้าพเจ้าได้ทราบและเข้าใจหลักเกณฑ์และเงื่อนไขในการจัดสรรที่ดินแปลงอพยพและการ  
ขุดเซพหิเศษแทนการจัดสรรที่ดินแปลงอพยพตามโครงการพัฒนาอู่แม่น้ำป่าสักอันเนื่องมาจาก  
พระราชดำริแล้ว และขอรับรองว่า ข้าพเจ้าได้ส่งเอกสารอันแท้จริงและถูกต้องต่อเจ้าหน้าที่ และให้อัยคำ  
ด้วยความสัตย์จริงทุกประการ หากเอกสารหรืออัยคำใด ที่ข้าพเจ้าได้ให้ไว้ต่อเจ้าหน้าที่เป็นเท็จหรือทำให้  
ทางราชการได้รับความเสียหาย ข้าพเจ้าขอรับผิดชอบทั้งทางคดีแพ่งและคดีอาญา จึงลงลายมือชื่อไว้เป็นสำคัญ  
ต่อหน้าเจ้าหน้าที่ได้สวน

ลงชื่อ สมศักดิ์ ใจเย็น ผู้ให้อัยคำ  
(สมศักดิ์ ใจเย็น)

ลงชื่อ Janit เจ้าหน้าที่ได้สวน  
(นายสมเกียรติ สมิทขจร)

ข้าพเจ้า สมพงษ์ เกษม อายุ 39 ปี สัญชาติ ไทย  
บัตรประจำตัวประชาชนเลขที่ 3 1602 06990-625 ออกให้ ณ อ. พิจิตร  
ที่อยู่ตามทะเบียนบ้านเลขที่ 69 หมู่ที่ 1 ซอย/ถนน - ตำบล โพธิ์ตาก  
อำเภอ พิจิตร จังหวัด พิจิตร

ลงชื่อ สมพงษ์ เกษม พยาน  
(สมพงษ์ เกษม)

ข้าพเจ้า สมเกียรติ มิ่งมิตร อายุ 45 ปี สัญชาติ ไทย  
บัตรประจำตัวประชาชนเลขที่ 3 1602 00434-628 ออกให้ ณ -  
ที่อยู่ตามทะเบียนบ้านเลขที่ 32/4 หมู่ที่ 7 ซอย/ถนน - ตำบล โพธิ์ตาก  
อำเภอ พิจิตร จังหวัด พิจิตร

ลงชื่อ สมเกียรติ มิ่งมิตร พยาน  
(สมเกียรติ มิ่งมิตร)

ข้าพเจ้า สมพงษ์ ใจเย็น อายุ 36 ปี สัญชาติ ไทย  
บัตรประจำตัวประชาชนเลขที่ 38 1602 06990-626 ออกให้ ณ อ. พิจิตร  
ที่อยู่ตามทะเบียนบ้านเลขที่ 98 หมู่ที่ 5 ซอย/ถนน - ตำบล โพธิ์ตาก  
อำเภอ พิจิตร จังหวัด พิจิตร ตำแหน่ง อ.ใจเย็น

- 1. ขอรับรองว่าอัยคำของ สมพงษ์ ใจเย็น ที่ให้ไว้ข้างต้นนี้เป็นความจริงทุกประการ
- 2. ไม่ขอรับรองเนื่องจาก.....

ลงชื่อ สมพงษ์ ใจเย็น กำนันผู้ใหญ่บ้านท้องที่  
(สมพงษ์ ใจเย็น)

ของเจ้าหน้าที่ได้สวม

มีความเห็นว่า นาย/นาง/นางสาว สุวิทย์ ใจดี

ควรได้รับสิทธิตามหลักเกณฑ์และเงื่อนไขการจัดสรรที่ดินแปลงอพยพและการจ่ายเงิน  
ชดเชยพิเศษแทนการจัดสรรที่ดินแปลงอพยพ ชัย ..... เป็นเงิน ..... บาท

(.....) จำนวนเนื้อที่ถูกผลกระทบ ..... ไร่

ไม่ควรได้รับสิทธิ ตามหลักเกณฑ์และเงื่อนไขการจัดสรรที่ดินแปลงอพยพและการจ่ายเงิน  
ชดเชยพิเศษแทนการจัดสรรที่ดินแปลงอพยพ เพราะ ไม่ครบถ้วนและสภาพดินแดน

ยังไม่เรียบร้อย และจัดสรรที่ดินแปลงอพยพแล้ว 30 ไร่ 3 ไร่ 1/2  
และอีก 10 ไร่ 7 ไร่ 4 ไร่

เห็นสมควรให้คณะกรรมการจัดสรรที่ดินอพยพและคณะกรรมการพิจารณาหลักเกณฑ์  
เงื่อนไข และจำนวนเงินชดเชยแทนการจัดสรรที่ดินแปลงอพยพ จังหวัดลพบุรี พิจารณา เพราะ.....

ลงชื่อ [Signature] เจ้าหน้าที่ได้สวม  
(นายสมศักดิ์ สนิทแก้ว)

ความเห็นของหัวหน้าสายปฏิบัติการ

มีความเห็นว่า ..... เห็นด้วยกับเจ้าหน้าที่ได้สวม

พร้อมคณะกรรมการพิจารณาต่อไป

ลงชื่อ [Signature] หัวหน้าสายปฏิบัติการ  
(นายบุญถม พึ่งเพชร)  
(~~นิติกร 4~~)

มติอนุกรรมการฯ

เข้าหลักเกณฑ์ข้อ ๕.๑.๓ เป็นเงิน 300000 บาท

ไม่เข้าหลักเกณฑ์ เพราะ .....

ลงชื่อ [Signature] หัวหน้าสายปฏิบัติการ  
(นายบุญถม พึ่งเพชร)  
(~~นิติกร 4~~)

แบบบันทึกซื้อขายค้ำเพิ่มเติม

ข้าพเจ้า นาย นพ. วราวุธ อึ้งวุฒิ อยู่บ้านเลขที่ ๕๔/๑  
 หมู่ที่ ๑ ตำบล โคกสูง อำเภอ เมืองราชบุรี จังหวัด ราชบุรี

ขอให้ซื้อขายด้วยความสมัครใจจริง ดังต่อไปนี้  
 1. ปัจจุบันข้าพเจ้ามีอาชีพ เกษตรกร โดยมีรายได้ ๒๐๐๐๐ บาท/ปี  
 และประกอบอาชีพนี้มาแล้วเป็นระยะ 15 ปี  
 2. ข้าพเจ้าเป็นเจ้าของหรือผู้ครอบครองที่ดินซึ่งได้รับผลกระทบจำนวน.....แปลง ดังนี้

ร.ว.48 ก. แผนที่	แปลงที่	การทำประโยชน์	ลักษณะการทำ ประโยชน์	ผลผลิต	รายได้
๗๑	๕๕	ปลูก	กักตุนน้ำ	๕๐๐๐	๒๐๐๐๐

3. นอกจากอาชีพตามข้อ 1.แล้ว ข้าพเจ้าได้ประกอบอาชีพอื่น ๆ อีก คือ

3.1 รับจ้างทำไร่ รายได้ปี ๑๕๐,๐๐๐ บาท  
 3.2 รับจ้างทำไร่ รายได้ปี ๑๕๐,๐๐๐ บาท

ลงชื่อ นพ. วราวุธ อึ้งวุฒิ ผู้ให้ซื้อขาย  
 ( นพ. วราวุธ อึ้งวุฒิ )

ข้าพเจ้า นพ. วราวุธ อึ้งวุฒิ อยู่บ้านเลขที่ ๑๕ บ้าน  
 ตำบล โคกสูง อำเภอ เมืองราชบุรี จังหวัด ราชบุรี เป็นผู้ไต่สวน/ทำน  
 บ้าน หมู่ที่ ๕ ตำบล โคกสูง อำเภอ เมืองราชบุรี จังหวัด ราชบุรี  
 ขอรับรองว่า ๓๐๐๐๐ เป็นเกษตรกรทำกินด้วยตนเองและมี  
 รายได้หลักจากที่ดินแปลงที่ได้รับผลกระทบดังกล่าว จึงขอเสนอชื่อไว้เป็นหลักฐาน

ลงชื่อ นพ. วราวุธ อึ้งวุฒิ ผู้ให้คำรับรอง  
 ( นพ. วราวุธ อึ้งวุฒิ )

กรมการปกครอง  
 3 1908 00127 82 3  
 ชื่อ นาย บุญมี  
 ชื่อสกุล ไทยภักดี  
 จังหวัด - - 2492  
 รหัส 028683 22ต.ค.2540 21ต.ค.2546  
 ที่อยู่ 69/1 หมู่ที่ 1 ต.โคกสูง  
 อ.พิศนาคาม จ.ลพบุรี

รับของ ขนาด กว้าง  
 พล.ต. ไทยภักดี

พิมพ์และเผยแพร่  
 กรมการปกครอง กรมการปกครอง

กรมการปกครอง กระทรวงมหาดไทย

3 1602 00380 57 9



ชื่อ นาม ประสงค์

ชื่อสกุล ไทยภักดี

เกิดวันที่ 4 มี.ค. 2495

รหัส 022326 15 ม.ป. 2539 14 ม.ป. 2545

ที่อยู่ 69/1 หมู่ที่ 1 ต. โทกสง

**อ.พัฒนาภิรมย์ จ.ลพบุรี**

รับรองว่า นามถูกต้อง

ประสงค์ ไทยภักดี

บันทึกประวัติประจำตัว



๓๖.๑



กรมสรรพสามิต  
1602

รายงาน ทะเบียนบ้าน ฉบับพิเศษ

ชื่อคนท. จันทน์ สอนิ  
เลขที่ 1  
บ้านเลขที่ 4 หมู่บ้าน  
65/1


อำเภอ อ่างทอง จังหวัด สมุทรสาคร

เลขที่ประจำบ้าน 1.6 0 2 0 1 4 6 6 0 0 0  
บ้านเลขที่ หมู่ที่ ตำบลที่  
65/1 1 1

ลำดับ	คำนำหน้านาม	เลขประจำตัวประชาชน	เพศ	สถานภาพ	เกิด วัน เดือน พ.ศ.	สัญชาติ	เลขที่ในครอบครัว	เลขประจำตัวประชาชน	สัญชาติ	ประเภท	เลขที่	บ้านเลขที่	หมู่บ้าน	ตำบล	อำเภอ	จังหวัด
3	นางสาว	19 08 00 1 27 82 3	หญิง	โสด	2492	ไทย	1	1982	ไทย	บ้านเลขที่ 4 หมู่บ้าน 65/1	1	1982	1	อ.อ.อ.	อ.อ.อ.	อ.อ.อ.
3	นางสาว	16 02 00 3 60 57 9	หญิง	โสด	4 พ.ค. 2495	ไทย	1	1970	ไทย	บ้านเลขที่ 4 หมู่บ้าน 65/1	1	1970	1	อ.อ.อ.	อ.อ.อ.	อ.อ.อ.
3	นาย	16 02 00 3 00 66 8	ชาย	โสด	13 พ.ค. 2523	ไทย	1	1978	ไทย	บ้านเลขที่ 4 หมู่บ้าน 65/1	1	1978	1	อ.อ.อ.	อ.อ.อ.	อ.อ.อ.
1	นาย	10 02 00 0 04 68 1	ชาย	โสด	17 พ.ค. 2527	ไทย	1	1978	ไทย	บ้านเลขที่ 4 หมู่บ้าน 65/1	1	1978	1	อ.อ.อ.	อ.อ.อ.	อ.อ.อ.
3	นาย	19 06 00 1 27 62 3	ชาย	โสด	2492	ไทย	1	1978	ไทย	บ้านเลขที่ 4 หมู่บ้าน 65/1	1	1978	1	อ.อ.อ.	อ.อ.อ.	อ.อ.อ.

65/1

กองกฎหมายและที่ดิน  
กรมชลประทาน



773 วันที่ 24 พ.ย. 2540  
เลข พก. 103

ท.ด. 06 ก

บัญชีที่ 11/2541

ใบสำคัญเงินฝากธนาคาร

กรมฯ ออกตั้งแต่วันที่ 19 พ.ย. 2540

ใบสำคัญเงินฝากธนาคาร ซึ่งกรมชลประทานได้จ่ายใหม่เมื่อตรวจสอบและทำประโยชน์ในการก่อสร้าง บริเวณอ่างเก็บน้ำ โครงการพัฒนาภูมินาบปัตตานี

ผู้ถือครองที่ดิน	รายละเอียดที่ดิน	เอกสารสิทธิ์	แปลงที่ (ร.ว. 43ก)	เนื้อที่	ราคาไร่ละ		จำนวนเงิน		หมายเหตุ
					บาท	สต.	บาท	สต.	
นางมนต์ ไพศาลกิจ	ตำบล โลกสูง	ไม่ม	42	2-3-35	50000	-	141,875	-	10000.-
	อำเภอ พัทธานันท์		โฉนด 18						37500.-
	จังหวัด ต.พบุรี								4375.-
รวมเงิน							141,875		141,875

(คำอธิบาย) หนึ่งแสนสี่หมื่นห้าพันหนึ่งบาทแปดสิบเอ็ดสตางค์ - นมพจน

ข้าพเจ้าผู้ลงนามรับรองว่า ได้รับเงินจากกรมชลประทาน เป็นค่าชดเชยทรัพย์สินไปถูกต้อง ครบถ้วนแล้ว  
เมื่อวันที่ 11 เดือน พ.ศ. คอหนาชดเชยกรมชลประทาน และข้าพเจ้ายินยอมออกจากที่ดิน ภายในกำหนด 30 วัน

มีแต่ฉันผู้เป็นเจ้าของเงินเป็นต้นไป  
**สำเนาที่ติด**  
 (ลงชื่อ) อัมมารังค์  
 พยาน พยาน

(ลงชื่อ) มงคล ใจดวง  
 (ลงชื่อ) นายบุญใจ เลิศพรเจริญ  
 อธิบดีกรมการจ่ายเงินฝากแทน (ลงชื่อ)

(ลงชื่อ) (นายบุญใจ อธิบดีกรมการจ่ายเงินฝากแทน)  
 อธิบดีกรมการจ่ายเงินฝากแทน (ลงชื่อ)  
 (นายอนุชิต ๒๕๕๖)  
 อธิบดีกรมการจ่ายเงินฝากแทน

บันทึกประชาชนเลขที่ 3 1908 ๐๘๒๖ 8.2.3

บันทึกถ้อยคำเจ้าของหรือผู้ครอบครองที่ดินใกล้เคียงที่ดิน

ตามแผนที่ ร.ว. 43ก แผนที่ 25 แปลงที่ ๑๒ เนื้อที่ ๒ ไร่ 3 งาน 35 ตารางวา

ที่ดินตั้งอยู่หมู่ที่ 6 ตำบล 1๐๐๕๑๖

เขียนที่ พ.ศ. ๒๕๖๕ ๖/๑ ๖. 12

วันที่ 24 เดือน มิถุนายน พ.ศ. 25๖1

ข้าพเจ้านาย/นางสาว/นาง ๑๖7 ๑๖๖:๐๖ อายุ ปี อยู่บ้าน

เลขที่ ๑4 หมู่ที่ 1 ตำบล 1๐๑๑๐๖ อำเภอ วัฒนานคร จังหวัด อยุธยา

ย้ายเข้ามาอยู่ในทะเบียนบ้านนี้เมื่อ พ.ศ. ๒๕๑๘ เป็นเจ้าของหรือผู้ครอบครองที่ดินใกล้เคียง...  
ที่ดินของ... ตั้งแต่ พ.ศ. ๒๕1๐ ขอรับรองว่า...  
..... เป็นเจ้าของหรือผู้ครอบครองที่ดินแปลงข้างต้น โดยต่อเนื่องไม่ขาดตอน

ตั้งแต่ พ.ศ. ๒๕๖๐ จนถึงวันที่ได้รับเงินค่าชดเชยจากกรมชลประทาน (เพื่อสร้างเขื่อนโครงการพัฒนา  
ต่งน้ำป่าสักฯ) และหากถ้อยคำที่ข้าพเจ้าได้ให้ไว้ต่อพนักงานเจ้าหน้าที่เป็นเท็จหรือทำให้ทางราชการหรือผู้ใดได้รับความเสียหาย ข้าพเจ้าขอรับผิดชอบทั้งทางคดีแพ่งและคดีอาญา จึงลงลายมือชื่อไว้เป็นสำคัญต่อหน้าพนักงานเจ้าหน้าที่

ลงชื่อ No ๑๐๐๖ ผู้รับรอง  
(นาง ๑๖๖ ๑๖๖:๐๖)

ข้าพเจ้านาย/นางสาว/นาง ๑๖๖:๐๖ ๑๖๖:๐๖ อายุ ๖๖ ปี อยู่บ้าน

เลขที่ ๖7 หมู่ที่ 1 ตำบล 1๐๑๑๐๖ อำเภอ วัฒนานคร จังหวัด อยุธยา

ย้ายเข้ามาอยู่ในทะเบียนบ้านนี้เมื่อ พ.ศ. ๒๕๕๘ เป็นเจ้าของหรือผู้ครอบครองที่ดินใกล้เคียง...  
ที่ดินของ... ตั้งแต่ พ.ศ. ๒๕๖๐ ขอรับรองว่า...  
..... เป็นเจ้าของหรือผู้ครอบครองที่ดินแปลงข้างต้น โดยต่อเนื่องไม่ขาดตอน

ตั้งแต่ พ.ศ. ๒๕๖๐ จนถึงวันที่ได้รับเงินค่าชดเชยจากกรมชลประทาน (เพื่อสร้างเขื่อนโครงการพัฒนา  
ต่งน้ำป่าสักฯ) และหากถ้อยคำที่ข้าพเจ้าได้ให้ไว้ต่อพนักงานเจ้าหน้าที่เป็นเท็จหรือทำให้ทางราชการหรือผู้ใดได้รับความเสียหาย ข้าพเจ้าขอรับผิดชอบทั้งทางคดีแพ่งและคดีอาญา จึงลงลายมือชื่อไว้เป็นสำคัญต่อหน้าพนักงานเจ้าหน้าที่

ลงชื่อ นาย บุญส่ง โคกพอก ผู้รับรอง  
(.....)

ลงชื่อ ..... พนักงานเจ้าหน้าที่ผู้บันทึก  
(.....)  
ตำแหน่ง ๕๖๖:๐๖/๑๐๑๑๐๖

.....  
.....

บันทึกถ้อยคำรับรองของผู้ปกครองท้องถิ่น

657

กรณีเป็นเจ้าของหรือผู้ครอบครองที่ดินที่ไม่มีเอกสารราชการที่สามารถยืนยันระยะเวลา การเป็นเจ้าของหรือผู้ครอบครองที่ดินตามแผนที่ ร.ว.43ก แผนที่ 28 แปลงที่ 119 เนื้อที่ 2 ไร่ 3 งาน 26 ตารางวา ที่ดินตั้งอยู่หมู่ที่ 5 ตำบล ไทรลี้ ๖๑

เขียนที่ ๑- ๑๐๓๓๑๑

วันที่ 13 เดือน ๑๑ ๒๕๖๑ พ.ศ. ๒๕๖1

ข้าพเจ้านาย/นางสาว/นาง ประจักษ์ สุจริต อายุ 36 ปี อยู่บ้านเลขที่ 99 หมู่ที่ 5 ตำบล ไทรลี้ ๖๑ อำเภอ ไทรลี้ จังหวัด อยุธยา เป็นผู้ใหญ่บ้าน/ผมนั้น หมู่ที่ 5 ตำบล ไทรลี้ อำเภอ ไทรลี้ จังหวัด อยุธยา

ขอรับรองว่า นาย/นางสาว/นาง ๓๐ ๖๑๕ ไทรลี้

(1) เป็นเจ้าของหรือผู้ครอบครองที่ดินแปลงข้างต้น โดยต่อเนื่องไม่ขาดตอน ตั้งแต่ พ.ศ. 2534 จนถึงวันที่ได้รับเงินค่าชดเชยจากกรมชลประทาน (เพื่อสร้างเขื่อนโครงการพัฒนาลุ่มน้ำป่าสัก)

(2) ไม่เคยเสียภาษีบำรุงท้องที่ ในที่ดินแปลงข้างต้น มาก่อนวันที่ 3 พฤษภาคม 2537 เนื่องจาก ๓/๑๖ ๕ 15

(3) ไม่ได้มีการโอนการครอบครองที่ดินหรือแบ่งแยกการครอบครองที่ดินกันในภายหลัง วันที่ 3 พฤษภาคม 2537 เพื่อให้มีสิทธิหรือสิทธิได้รับเงินชดเชยพิเศษแทนการจัดที่ดินแปลงอพยพเปลี่ยนแปลงไป

ไม่ขอรับรอง นาย/นางสาว/นาง..... เนื่องจาก

หากถ้อยคำที่ข้าพเจ้าได้ให้ไว้ต่อพนักงานเจ้าหน้าที่เป็นเท็จหรือทำให้ทางราชการหรือผู้ใดได้รับความเสียหาย ข้าพเจ้าขอรับผิดชอบทั้งทางคดีแพ่งและคดีอาญา จึงลงลายมือชื่อไว้เป็นสำคัญต่อหน้าพนักงานเจ้าหน้าที่

ลงชื่อ [Signature] ผู้รับรอง  
(๓๐ ๖๑๕ ไทรลี้)

ทนายเหตุ กรณี นาย/นางสาว/นาง..... ผู้ปกครองท้องถิ่น  
หมู่ที่.....ตำบล.....อำเภอ.....จังหวัด.....  
ไม่ยินยอมลงนามรับรองเนื่องจาก.....

ลงชื่อ [Signature] พนักงานเจ้าหน้าที่ผู้บันทึก  
(๓๐ ๖๑๕ ไทรลี้)  
ตำแหน่ง ๓๐ ๖๑๕ ไทรลี้

บันทึกการตรวจสอบ

ที่ว่าการอำเภอ.....จังหวัดนครศรีธรรมราช

วันที่ 24 เดือน สิงหาคม พ.ศ. 2541

ด้วยอำเภอ.....จังหวัดนครศรีธรรมราช ได้ตรวจสอบการเป็นเจ้าของหรือผู้ครอบครอง

ซึ่งได้รับผลกระทบจากโครงการฯ ของ นาย, นาง, นางสาว.....ผู้เช่า.....โทบภคิ

อยู่บ้านเลขที่ 69/1 หมู่ที่ 1 ตำบล ไคตตลว อำเภอ.....จังหวัดนครศรีธรรมราช

จังหวัด.....ที่ดินตั้งอยู่หมู่ที่ 5 ตำบล ไคตตลว

อำเภอ.....จังหวัด.....แล้วปรากฏว่า

- ไม่ปรากฏหลักฐานของทางราชการแต่อย่างใด
- ปรากฏหลักฐาน.....แต่ไม่เคยเสียภาษีมาก่อน
- เสียภาษีบำรุงท้องที่ เลขสำราวจที่ 270/33.....  
เมื่อวันที่ 5 เดือน ก.ย พ.ศ. 39
- อื่นๆ .....

ลงชื่อ.....ผู้ตรวจสอบ  
 (นางสาวนิศวรรต อ่วมเชอ)  
 ตำแหน่ง.....

เลขประจำตัว 3 1602 00380 62 5 รหัส 02004993



ชื่อ นาย บุณส่ง

เทพการ

เกิดวันที่ 10 ก.พ. 2508

9 ม.ค. 2537 8 ม.ค. 2543

ข้อ 69 หมู่ที่ 1 ต. โคกค้อ

อ. พืชมานี อ. อหุรี

ผู้มีประจำตัวประชาชน



กรมการปกครอง

กระทรวงมหาดไทย

(นายอำเภอ) (นายอำเภอ)  
เจ้าพนักงานปกครอง

เลขประจำตัว 3 1602 00383 31 4 รหัส 02008573



ชื่อ นาย กอง  
สกุล ย้อย  
เกิดวันที่ 15 ธ.ค. 2468  
12 พ.ค. 2538 ใช้ตลอดชีพ  
ที่ 94 หมู่ 1 ต. ไคสลอง  
อ. พนมวันคน จ. ลพบุรี

บัตรประจำตัวประชาชน



กรมการปกครอง กระทรวงมหาดไทย

กรุงเทพมหานคร

กรมการปกครอง กระทรวงมหาดไทย



# ด่วนที่สุด

ที่ กษ 0328/ 1114



661

กรมชลประทาน

ถนนสามเสน กทม. 10300  
อาคารบริหารงานทั่วไป

ถกกรมวิชาการ ๑

วันที่ ๗๗ / ๒๕๔๒

วันที่ ๒๕ / ๕๖ / ๙๒

ส่งไปยัง ๖ ดำเนินการ

๒๕ กุมภาพันธ์ ๒๕๔๒

เรื่อง ส่งเอกสาร

เรียน ประธานคณะกรรมการพิจารณาศึกษาการจ่ายเงินชดเชยตามโครงการพัฒนาลุ่มน้ำป่าสัก

สิ่งที่ส่งมาด้วย 1. สำเนาหนังสือกรมชลประทาน ที่ กษ 0328/305 ลงวันที่ 22 มกราคม ๒๕๔๒ และเอกสารแนบ  
จำนวน 1 ชุด

2. เอกสารสรุปจำนวนเนื้อที่ทั้งหมดของโครงการพัฒนาลุ่มน้ำป่าสัก จำนวน 1 ชุด

ตามที่คณะทำงานของคณะกรรมการพิจารณาศึกษาการจ่ายเงินชดเชยตามโครงการพัฒนาลุ่มน้ำป่าสัก  
อันเนื่องมาจากพระราชดำริ ได้ขอเอกสารเพิ่มเติมเกี่ยวกับรายละเอียดจำนวนเนื้อที่ของที่ดินบริเวณหัวงานและอ่างเก็บน้ำ  
โครงการพัฒนาลุ่มน้ำป่าสักอันเนื่องมาจากพระราชดำริ นั้น

กรมชลประทานได้จัดส่งมาให้พร้อมนี้ ตามสิ่งที่ส่งมาด้วยแล้ว

จึงเรียนมาเพื่อโปรดทราบ

ขอแสดงความนับถือ

(นายณิพัทธ์ ฤกษ์เกษม)

ผู้อำนวยการสำนักอำนวยการฯ ๒

รัฐมนตรีว่าการกระทรวงศึกษาธิการ  
อธิบดีกรมชลประทาน

สำนักพัฒนาแหล่งน้ำ 3

โครงการพัฒนาลุ่มน้ำป่าสัก

โทร (036) 491041

โทรสาร (036) 491223

# สำเนา

๖๖2

ที่ กษ 0328/ 305

กรมชลประทาน  
ถนนสามเสน กทม.10300

๒๒ มกราคม 2542

เรื่อง รายละเอียดจำนวนเนื้อที่ของที่ดินบริเวณหัวงานและอ่างเก็บน้ำโครงการพัฒนาลุ่มน้ำป่าสัก  
อันเนื่องมาจากพระราชดำริ

เรียน ผู้ว่าราชการจังหวัดลพบุรี

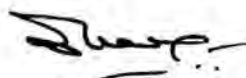
สิ่งที่ส่งมาด้วย เอกสารสรุปรายละเอียดจำนวนเนื้อที่ของที่ดินบริเวณหัวงานและอ่างเก็บน้ำ  
จำนวน 1 แผ่น

ด้วยคณะกรรมการจัดหาที่ดิน โครงการพัฒนาลุ่มน้ำป่าสักอันเนื่องมาจากพระราชดำริ  
ของกรมชลประทาน ได้ประชุมครั้งที่ 3/2541 เมื่อวันที่ 19 พฤศจิกายน 2541 และได้พิจารณาเกี่ยวกับเรื่อง  
จำนวนเนื้อที่ของที่ดินที่ได้รับผลกระทบจากโครงการพัฒนาลุ่มน้ำป่าสักฯ เพื่อให้ทราบจำนวนเนื้อที่ของ  
ที่ดินที่คาดว่าจะต้องดำเนินการจัดซื้อที่ดินให้ถูกต้องตรงกับความเป็นจริง และปัจจุบันได้ทราบรายละเอียด  
ดังกล่าวข้างต้นแล้ว

กรมชลประทาน จึงขอแจ้งรายละเอียดจำนวนเนื้อที่ของที่ดินบริเวณหัวงานและอ่างเก็บน้ำ  
โครงการพัฒนาลุ่มน้ำป่าสักฯ ตามเอกสารที่แนบมาพร้อมนี้ด้วยแล้ว และจะได้รายงานคณะอนุกรรมการ  
จัดหาที่ดิน โครงการพัฒนาลุ่มน้ำป่าสักฯ (ปลัดกระทรวงมหาดไทย เป็นประธาน) ให้ทราบในโอกาสต่อไป

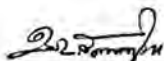
จึงเรียนมาเพื่อโปรดทราบ

ขอแสดงความนับถือ



(นายเอื้อ ราชวงศ์บุญ)

รองอธิบดีฝ่ายก่อสร้าง ฝ่ายส่งเสริมและ  
อธิบดีกรมชลประทาน



สำนักพัฒนาแหล่งน้ำ 3

โครงการพัฒนาลุ่มน้ำป่าสักฯ


โทร. (036) 491041

โทรสาร. (036) 491223

วันที่ ๒๒ มกราคม ๒๕๔๒



ทัศนีย์ / พิมพ์



# บ้าน

สรุปรายละเอียดจำนวนเนื้อที่ของที่ดินบริเวณหัวงานและอ่างเก็บน้ำ  
โครงการพัฒนาหมู่บ้านจัดสรรเมืองมณฑลพระราชาธิบดี

663

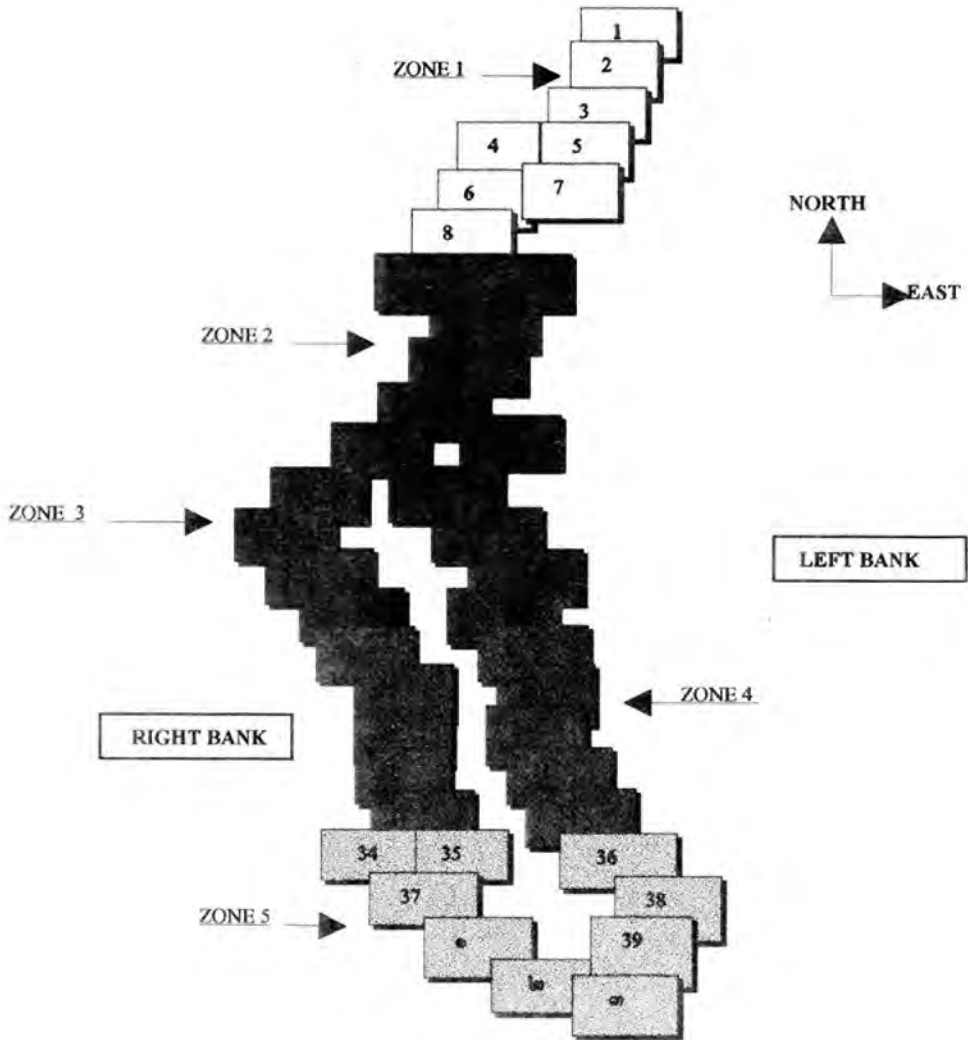
(1) จำนวนเนื้อที่ที่ได้รับผล กระทบทั้งหมดตามข้อมูลปัจจุบัน (ไร่)	(2) รายละเอียดจำนวนเนื้อที่ที่ดินบริเวณหัวงานและอ่างเก็บน้ำ 2.1 เนื้อที่ที่คาดว่าจะไม่ต้องจัดซื้อประมาณ (ไร่)	2.2 จำนวนเนื้อที่คาดว่าจะต้องจัดซื้อทั้งหมดประมาณ (ไร่)
114,119-1-55  ถ้ามีมูลค่า	13,174-3-00 1) ส่วนแม่น้ำป่าสักกว้างเฉลี่ย 50 ม. ยาว 70.3 กม. ประมาณ 4,749-2-72 ไร่ 2) ทางลาดขงยาว 15.6 กม. ประมาณ 358-3-00 ไร่ 3) ทางลูกรังยาว 198.2 กม. ประมาณ 991-0-00 ไร่ 4) ที่ดินทางรถไฟแห่งประเทศไทยกว้าง 80 ม. ยาว 20 กม. ประมาณ 1,000 ไร่ 5) ลำห้วยยาว 70.9 กม. ประมาณ 428-1-00 ไร่ 6) ที่สาธารณประโยชน์ที่มี น.ส.ด. และที่สาธารณประโยชน์ ที่ไม่มีผู้ทำประโยชน์ประมาณ 1,300 ไร่ 7) ที่ราชพัสดุประมาณ 400 ไร่ 8) ที่ดินที่คาดว่าจะไม่มีผู้ครอบครองและทำประโยชน์ อื่น ๆ ประมาณ 3,947-0-38 ไร่	100,944-2-55 1) ที่ดินที่มีเอกสารสิทธิ์ 77,660-2-78 ไร่ 1.1 จ่ายแล้ว 77,302-1-08 ไร่ 1.2 ค้างจ่าย 358-1-70 ไร่ 2) ที่ดินที่ไม่มีเอกสารสิทธิ์ 23,283-3-77 ไร่ 2.1 จ่ายแล้ว 20,796-3-76 ไร่ 2.2 ค้างจ่าย 2,487-0-01 ไร่ 3) - รวมจ่ายแล้ว 98,099-0-84 ไร่ 4) - รวมค้างจ่าย 2,845-1-70 ไร่ หมายเหตุ ผลการจ่ายเงินไม่รวมจำนวนเนื้อที่ในเขต นิคมสร้างตนเองจังหวัดลพบุรี จำนวน 1,750 ไร่

ถ้ามีมูลค่า  


### โครงการพัฒนาลุ่มน้ำป่าสัก

ตำบล	หนองบัว	อำเภอ	พัฒนานิคม	จังหวัด	ลพบุรี			
รวมเนื้อที่	ZONE 1	=	5,105	ไร่	3	งาน	10.72	ตารางวา
รวมเนื้อที่	ZONE 2	=	9,881	ไร่	1	งาน	95.54	ตารางวา
รวมเนื้อที่	ZONE 3	-	37,637	ไร่	1	งาน	31.56	ตารางวา
รวมเนื้อที่	ZONE 4	=	39,165	ไร่	2	งาน	77.01	ตารางวา
รวมเนื้อที่	ZONE 5	=	22,329	ไร่	0	งาน	40.53	ตารางวา
รวมเนื้อที่ทั้งหมด		=	114,119	ไร่	1	งาน	55.37	ตารางวา

### สารบัญแผนต่อแผนที่กันเขตอ่างเก็บน้ำ โครงการพัฒนาอู่มน้ำป่าสัก



# ภาคผนวก ง

กฎหมายและระเบียบต่าง ๆ  
ในการจัดที่ดิน โครงการพัฒนาลุ่มน้ำป่าสัก  
อันเนื่องมาจากพระราชดำริ

## สารบัญ

1. ตำนานมติคณะรัฐมนตรี เมื่อวันที่ 11 กรกฎาคม 2532 ตามหนังสือสำนักงาน  
เลขาธิการคณะรัฐมนตรี ที่ นร 0202/10585 ลงวันที่ 14 กรกฎาคม 2532
2. สำเนาหนังสือกรมสารบรรณ คณะรัฐมนตรีฝ่ายบริหาร ที่ นว 155/2500  
ลงวันที่ 10 ตุลาคม 2500
3. สำเนาหนังสือกระทรวงมหาดไทย ที่ 2850/2503 ลงวันที่ 23 กุมภาพันธ์ 2503
4. สำเนาคำสั่งกระทรวงเกษตรและสหกรณ์ ที่ 397/2532 ลงวันที่ 17 สิงหาคม 2532
5. สำเนาคำสั่งกระทรวงเกษตรและสหกรณ์ ที่ 422/2539 ลงวันที่ 8 สิงหาคม 2539
6. พระราชบัญญัติว่าด้วยการเวนคืนอสังหาริมทรัพย์ พ.ศ.2530
7. ประกาศคณะรักษาความสงบเรียบร้อยแห่งชาติ ฉบับที่ 44 ลงวันที่ 28 กุมภาพันธ์ 2534

## กฎหมายและระเบียบต่าง ๆ ในการจัดหาที่ดิน

การจัดหาที่ดิน โครงการพัฒนาอู่น้ำป่าสักอันเนื่องมาจากพระราชดำริ ได้ดำเนินการจัดหาที่ดิน โดยอาศัยกฎหมายและระเบียบต่าง ๆ ที่เกี่ยวข้องดังนี้.-

### 1. กรณีที่ดินที่ไม่มีเอกสารสิทธิ

ตามมติคณะรัฐมนตรี เมื่อวันที่ 11 กรกฎาคม 2532 ตามหนังสือสำนักเลขาธิการคณะรัฐมนตรี ที่ นร 0202/10585 ลงวันที่ 14 กรกฎาคม 2532

### 2. กรณีที่ดินที่มีเอกสารสิทธิ

1. หนังสือกรมสารบรรณคณะรัฐมนตรี ฝ่ายบริหาร ที่ นว 155/2500 ลงวันที่ 10 ตุลาคม 2500

2. หนังสือกระทรวงมหาดไทย ที่ 2850/2503 ลงวันที่ 23 กุมภาพันธ์ 2503

3. คำสั่งกระทรวงเกษตรและสหกรณ์ ที่ 397/2532 ลงวันที่ 17 สิงหาคม 2532

4. คำสั่งกระทรวงเกษตรและสหกรณ์ ที่ 422/2539 ลงวันที่ 8 สิงหาคม 2539

5. พระราชบัญญัติว่าด้วยการเวนคืนอสังหาริมทรัพย์ พ.ศ.2530

6. ประกาศคณะรักษาความสงบเรียบร้อยแห่งชาติ ฉบับที่ 44 ลงวันที่ 28 กุมภาพันธ์ 2534

1. สำเนามติคณะรัฐมนตรี เมื่อวันที่ 11 กรกฎาคม 2532 ตามหนังสือสำนัก-  
เลขาธิการคณะรัฐมนตรี ที่ นร 0202/10585 ลงวันที่ 14 กรกฎาคม 2532



# บันทึกข้อความ

ส่วนราชการ..... สำนักเลขาธิการคณะรัฐมนตรี


ที่ นร ๑๓๐๒/๒๕๕๘ วันที่ ๒๔ พฤษภาคม ๒๕๕๘

เรื่อง ขอประเมินผลการเป็นข้าราชการ เงินราชการพลเรือน ชั้น ๑๓๐๒/๒๕๕๘ จำนวนหนึ่งคนในชั้น  
บริหารลูก ในแผนการปฏิบัติงานประจำปีงบประมาณ พ.ศ. ๒๕๕๘ และ การขุดเงินราชการพลเรือนในชั้นบริหาร  
ลูก แผนบริหารการคลังรายไตรมาส ประจำปี ๒๕๕๘

เสนอ สำนักเลขาธิการกระทรวง

เพื่อโปรดทราบ และ เพื่อบริหารลูกชั้น ๑๓๐๒/๒๕๕๘ ของสำนักงานเลขาธิการคณะรัฐมนตรี

พิจารณาและพิจารณาเพื่อโปรดทราบ เพื่อบริหารลูกชั้น ๑๓๐๒/๒๕๕๘ สำนักงานเลขาธิการคณะรัฐมนตรี

  
(นายสมชาย ตรีวิจิตรกุล)  
ผู้อำนวยการกองบริหารการคลัง  
สำนักเลขาธิการคณะรัฐมนตรี

เสนอเพื่อ.....  
(นายสมชาย ตรีวิจิตรกุล)  
ผู้อำนวยการกองบริหารการคลัง  
สำนักเลขาธิการคณะรัฐมนตรี

ที่ นร ๑๓๐๒/ 21137

เสนอ กระทรวงการคลัง

เพื่อทราบและขอความเห็นชอบการพิจารณาเป็นข้าราชการพลเรือน

  
นายสมชาย ตรีวิจิตรกุล  
ผู้อำนวยการกองบริหารการคลัง  
สำนักเลขาธิการคณะรัฐมนตรี

ที่ นร ๐๒๐๒/๑๐๕๑๕

สำนักเลขาธิการคณะรัฐมนตรี  
ทำเนียบรัฐบาล โทร. ๑๐๕๐๐

๑๕ กรกฎาคม ๒๕๓๒

เรื่อง ขออนุมัติหลักการ เฝ้าระวังการจ่ายเงินค่าทดแทนที่ดิน กรณีขายบ้านเรือน สิ่งปลูกสร้าง  
ค่าทดแทนต้นไม้ยืนต้น พืชล้มลุก ในกรณีการขุดลอกของพื้นที่ซึ่งไม่มีเอกสารสิทธิ์และกรณี  
จ่ายเงินค่าทดแทนที่ดินในเขตนิคม ฯ ที่ถูกเวนคืนก่อสร้างโครงการชลประทาน

เรียน รัฐมนตรีว่าการกระทรวงเกษตรและสหกรณ์

ข้างถึง หนังสือกระทรวงเกษตรและสหกรณ์ ที่ ทส ๐๕๐๒/๒๕๓๕ ลงวันที่ ๒๘ มิถุนายน ๒๕๓๒

- สิ่งที่ส่งมาด้วย ๑. สำเนาหนังสือกระทรวงการคลัง ทอที่๓๓๓ ที่ ทค ๐๕๓๓/๑๙๖๓๐  
ลงวันที่ ๑ พฤษภาคม ๒๕๓๒
๒. สำเนาหนังสือกระทรวงมหาดไทย ที่ มท ๐๗๑๒/๒๕๐๑  
ลงวันที่ ๑๖ มิถุนายน ๒๕๓๒

ตามที่ได้เสนอเรื่อง ขออนุมัติหลักการ เฝ้าระวังการจ่ายเงินค่าทดแทนที่ดิน กรณีขาย  
บ้านเรือน สิ่งปลูกสร้าง ค่าทดแทนต้นไม้ยืนต้น พืชล้มลุก ในกรณีการขุดลอกของพื้นที่ซึ่งไม่มี  
เอกสารสิทธิ์และกรณีจ่ายเงินค่าทดแทนที่ดินในเขตนิคม ฯ ที่ถูกเวนคืนก่อสร้างโครงการชลประทาน  
ไปเพื่อคณะรัฐมนตรีพิจารณา นั้น

กระทรวงการคลัง และกระทรวงมหาดไทยได้แสดงความเห็นมาเพื่อคณะรัฐมนตรี  
พิจารณา ความละเอียดปรากฏตามสำเนาหนังสือที่ส่งมาพร้อมนี้

คณะรัฐมนตรีได้ประชุมปรึกษาเมื่อวันที่ ๑๑ กรกฎาคม ๒๕๓๒ ลงมติอนุมัติให้  
กรมชลประทานจ่ายเงินค่าทดแทนทรัพย์สิน การเงินอื่นใด ๆ ซึ่งโดยทั่วไป "เงินค่าชดเชยที่ดิน"  
ให้แก่ได้เป็น "เงินค่าชดเชย" และอนุมัติให้แต่งตั้งคณะกรรมการ การที่ดิน กระทรวงเกษตรและสหกรณ์  
เสนอ สำนักวิชาการ เบิกจ่ายเงินให้กระทรวงเกษตรและสหกรณ์ทำการศึกษาทดลองให้กระทรวงการคลัง  
โอนแจ้งรายละเอียดการจ่ายและอัตราจ่ายเงินชดเชยด้วย

/จึงเรียน ....



ปี: ๑๓๒๖ / ๒๕๖๘

กระทรวงเกษตรและสหกรณ์  
ถนนราชดำเนินนอก กทม. ๑๐๒๑๐

๑๘ มีนาคม ๒๕๖๘

เรื่อง ขอลงมติหลักการเกี่ยวกับการจ่ายเงินค่าทดแทนที่ดิน, ค่ารั้วบ้านเรือน, สิ่งปลูกสร้าง, ค่าทดแทนต้นไม้ยืนต้น, ให้ชดเชยให้แก่ราษฎรผู้เสียครองที่ดินซึ่งไม่มีเอกสารสิทธิ และการจ่ายเงินค่าทดแทนที่ดินในเขตป่าเขา ที่ถูกเขตการก่อสร้างโครงการชลประทาน

เรียน เลขาธิการคณะกรรมการ

- ๑. หนังสือกรมการปกครองกระทรวงมหาดไทยที่ นว ๔๔๘/๒๕๖๐ ลงวันที่ ๑๑ ตุลาคม ๒๕๖๐
- ๒. หนังสือกระทรวงมหาดไทยที่ ๒๕๕๐/๒๕๖๓ ลงวันที่ ๒๓ กุมภาพันธ์ ๒๕๖๓
- ๓. พระราชบัญญัติว่าด้วยการเวนคืนอสังหาริมทรัพย์ พ.ศ. ๒๕๖๐
- ๔. หนังสือสำนักเลขาธิการคณะกรรมการ ที่ นร ๑๘๖๐๑/๑๕๒๔ ลงวันที่ ๑๓ กรกฎาคม ๒๕๖๑
- ๕. หนังสือสำนักเลขาธิการคณะกรรมการ ที่ นร ๑๖๑๒๖/๒๕๖๖๖ ลงวันที่ ๒๖ กันยายน ๒๕๖๖

สิ่งที่ส่งมาด้วย สำเนาหนังสืออ้างอิง ๔ ฉบับ

ปัจจุบันกรมชลประทานได้ดำเนินการจ่ายเงินค่าทดแทนให้แก่เจ้าของหรือผู้เสียครองทรัพย์สินที่ดินที่ถูกเขตการก่อสร้างโครงการชลประทาน ซึ่งได้แก่ ค่าทดแทนที่ดิน ค่ารั้วบ้านเรือน สิ่งปลูกสร้าง และค่าทดแทนต้นไม้ยืนต้น สำหรับ การจ่ายเงินค่าทดแทนที่ดินนั้น ได้ดำเนินการจ่ายโดยวิธีจดทะเบียนสิทธิและนิติกรรม กล่าวคือ ราษฎรเจ้าของที่ดินซึ่งไม่มีเอกสารสิทธิบางส่วนเป็น น.ส.๓ และบางส่วนสามารถจดทะเบียนสิทธิและนิติกรรมในได้ ส่วนการจ่ายเงินค่ารั้วบ้านเรือน สิ่งปลูกสร้าง และค่าทดแทนต้นไม้ยืนต้น จะจ่ายให้แก่ราษฎรที่ปลูกสร้างอยู่ในที่ดินที่ไม่มีหลักฐานเอกสารสิทธิ เช่น โฉนดที่ดิน น.ส.๓ และ ส.ค.๖ หรือผู้ถือกรรมครองที่ดินโดยชอบด้วยกฎหมายเท่านั้น และการจ่ายเงินค่าทดแทนทรัพย์สินที่ถูกเขตการก่อสร้างโครงการชลประทาน ซึ่งปลูกที่ดินอยู่ในขณะนั้น เว้นแต่กรณีที่ดินว่างเปล่าหรือ

ความขัดแย้งซึ่งกรมการพระนครพระวิบูลย์มนตรีฝ่ายบริหาร ที่ บว ๔๔/๒๔๐๐ ลงวันที่ ๓๐ พฤษภาคม ๒๔๐๐ (ตามเอกสารหมายเลข ๑) และหนังสือกระทรวงมหาดไทย ที่ ๒๔๕๖/๒๔๐๐ ลงวันที่ ๒๓ กุมภาพันธ์ ๒๔๐๐ (ตามเอกสารหมายเลข ๒) โดยที่ต้นฉบับเอกสารการปฏิบัติราชการของ นายบัญชา กัญญาการ เวนคืนของสิ่งหาวิมพิริย (ตามเอกสารหมายเลข ๓)

การก่อสร้างโรงงการชลประทาน นอกจากจะดำเนินการสร้างตามโครงการในที่ดินที่มีเอกสารสิทธิ์แล้วยังจะต้องเข้าดำเนินการในที่ดินประเภทกรรมสิทธิ์ที่ปราศจากแห่งชาติ ที่ดินอุทกทานแห่งชาติ และที่ดินสาธารณะประโยชน์ อ่างกั้นน้ำซึ่งกรมชลประทานได้ดำเนินการขออนุญาตใช้ที่ดินดังกล่าวเป็นที่เรียบร้อยแล้ว แต่เมื่อเจ้ากระทรวงมหาดไทยพิจารณาเรื่องขออนุญาตให้ขุดสร้างฝายกั้นน้ำเข้าไปยังบริเวณที่กรมการพระนครขอขุดน้ำที่บริเวณและทำกินในที่ดินโดยไม่มีเอกสารสิทธิ์มาเป็นเวลานานแล้ว ในกรณีนี้อาจจะเป็นไปได้ว่าราษฎรเหล่านั้นมิได้ยื่นเรื่องขออนุญาตขุดน้ำหรือขุดน้ำเพื่อใช้สำหรับทำกิน หรือเพื่อใช้งานอื่น ๆ ในที่ดินดังกล่าวแต่ได้ขุดน้ำเพื่อใช้ประโยชน์ และกฎหมาย กรมชลประทาน และส่วนราชการอื่นที่เกี่ยวข้องกับที่ดิน ไม่สามารถที่จะใช้ประมวลกฎหมายอาญาที่ออกจากการที่เห็นชอบปฏิบัติการได้ ทว่าในกรมชลประทานกองบัญชาการและกิจการก่อสร้างตามแผนงานที่กำหนดไว้

นอกจากนี้แล้ว กรมชลประทานจะต้องดำเนินการก่อสร้างในบริเวณที่บริเวณที่ ซึ่งสมาชิกของนิคมมีที่นาซึ่งเอกสารสิทธิ์ขาดเพราะราษฎรผู้ถือที่ดิน ซึ่งการกระทำเช่นนี้ และหนังสือกรมการท่าประโยชน์ แต่ข้ามโดยกรมการพระนครปฏิบัติให้ถือการกระทำเช่นนี้ ในกรณีนี้ กรมชลประทานไม่อาจจ่ายเงินค่าทดแทนได้ จึงไม่สามารถดำเนินการก่อสร้างได้โดยแผนงานเช่นนี้ด้วย

จากเอกสารทั้งหมดดังกล่าวแล้วพยานหลักฐานที่ปรากฏเห็นได้ว่าโดยกรมการพระนครจ่ายเงินค่าทดแทนทรัพย์สินให้แก่ราษฎรผู้ที่มีที่นาซึ่งไม่มีเอกสารสิทธิ์ในที่ดินดังกล่าวแล้ว ก็ควรจะได้รับการคุ้มครองคุ้มครองในที่ เป็นปฏิปักษ์ต่อกฎหมายที่ห้ามการดำเนินการในที่ ซึ่งไม่มีใบอนุญาตหรือชดเชยในการดำเนินการงานตามแผนงาน

กระทรวงเกษตรและสหกรณ์ได้พิจารณาแล้ว ขอเรียนชี้แจงดังนี้  
๑. เพื่อให้การแก้ไขปัญหาน้ำและอุปสรรคดังกล่าวข้างต้น เป็นไปด้วยความเรียบร้อย จึงจะดำเนินการก่อสร้างโครงการชลประทานแล้วเสร็จตามแผนงาน และงานประเภทอื่น ๆ ที่เกี่ยวข้องกัน ทั้งกิจการเป็นนคร รวมและเพื่อกรมการพระนครขอขุดน้ำที่บริเวณที่ดินในกรณีนำเรื่องคืนของสิ่งหาวิมพิริยที่กรมการพระนครขอขุดน้ำที่บริเวณและทำกินในที่ดินโดยไม่มีเอกสารสิทธิ์

ในแก่เจ้าของทรัพย์สินต่าง ๆ เป็นกรณีเฉพาะ ดังต่อไปนี้

๑.๑ เจ้าของบ้านเรือน ซึ่งปลูกสร้างและตั้งไว้ในที่ดิน  
ป่าสงวนแห่งชาติ ที่กินจุหยานแห่งชาติ ที่กินสากวณประโมทย์และ/หรือที่ดินที่ไม่ใช่เอกชนอื่น  
อื่น ๆ ซึ่งรวมกรได้เข้ากรรมกรของทำประโยชน์ก่อนที่กรมอุทยานจะเข้ามาทำการก่อสร้าง

เจ้าของที่ดินที่ถูกพิงงไม่กินเป็นของ ซึ่งปลูกอยู่ในที่ดินที่มิใช่ที่ดินเอกชน  
สิทธิ เช่น พืชสวนหรือ ... ฯลฯ จำนวนเงินค่าทดแทนให้แก่ราษฎรที่เสียประโยชน์จากกรรมกร  
ของอุทยานโดยไม่สามารถจะเก็บเกี่ยวผลได้

๑.๒ ยึดกรรมกรของแต่เจ้าประโยชน์ในที่ดิน ... ซึ่งมีเอกชนสิทธิอื่นอยู่ในเขตหรือ  
นอกเขตสงวนแห่งชาติของทางราชการ และอยู่ในเขตทำการก่อสร้างกรรมกรของอุทยาน โดยได้  
กรรมกรของแต่เจ้าประโยชน์มาก่อนที่กรมอุทยานจะเข้าดำเนินการก่อสร้าง

๑.๓ สมาชิกในเขตสหกรณ์และกิจการสร้างของตนเอง ที่ไม่ได้อยู่ใน ... หรือ  
สิทธิที่ได้มีสิทธิฐาน ... ความหลังและสิทธิในทรัพย์สินหรือสิทธิอื่น ๆ ในการดำรงชีพ และ  
หนังสือหรือการทำประโยชน์ แก่ทำมาโดยกรมอุทยานฯ ... แห่งกรมอุทยานซึ่งมีสิทธิอื่น ๆ นอก  
กรรมกรซึ่ง ... ไม่สามารถที่จะระงับและยุติสิทธิกรรมกรได้ในขณะนั้น ทรัพย์สินที่ได้มี  
เงินค่าทดแทนที่กินเป็น ... สิทธิเฉพาะ

๒. วัตถุประสงค์ของการจัดตั้ง

๒.๑ เพื่อจัดตั้งอุทยานแห่งชาติในเขต ... ซึ่งจัดตั้งขึ้นโดย  
ระหว่างส่วนราชการ และราษฎร

๒.๒ เพื่อคุ้มครองความเสียหายของสวนป่าหรือที่ปลูกในเขต ... กรมอุทยาน  
กันทั้งเป็น ... ไร่ราษฎร แล้วนั้นเพื่อให้ราษฎรและ ... ได้มีส่วนร่วมในการดำเนินการ  
ต่าง ๆ

๓.๑ เพื่อให้ประชาชนท้องถิ่น ... มีส่วนร่วมในความขึ้นทะเบียนที่ดิน

๓.๒ การที่กรมอุทยานจะเข้าไปดำเนินการก่อสร้างโครงการในที่ดิน ... ของ  
ป่าสงวนแห่งชาติ และเขตอื่นๆ ทำให้ราษฎรได้รับความสะดวกและประโยชน์อันมาก  
ก่อสร้าง ซึ่ง ... เป็นสัญญาและอุปสรรคอยู่ในขณะนั้นโดยกรม ...  
เก็บค่าก่อสร้างระบบ ซึ่งวัตถุประสงค์ของโครงการต่างเป็นน้ำท่วมไม่ถึง ... ซึ่งโครงการ  
โครงการต่างเป็นน้ำท่วม ... โครงการต่างเป็นน้ำท่วม ... ซึ่งโครงการ  
โครงการต่างเป็นน้ำท่วม ... และแผนของโครงการ ... โครงการต่างเป็นน้ำท่วม





๗.๓ มนกระหม่อมทางฝั่งลมและการเมือง อาจกระหม่อมเป็นอยู่และ  
 อาชีพของราษฎรอยู่บ้าง เพราะเป็นการโยกย้ายที่อยู่อาศัย และสำหรับเงินที่  
 เงินค่าทดแทนทรัพย์สินทำให้สามารถฟื้นฟูสภาพจิตและสภาพสังคม ซึ่งรัฐควรจะจัดตั้งเงินช่วยเหลืออาว  
 ภาเกษมไถ่ภายในระยะเวลาอันรวดเร็ว

๗.๔ มนกระหม่อมข้างขึ้น ขณะนี้ยังไม่ดี

จึงเวียนมาเพื่อโปรดเกล้าฯ เรื่องนี้ เสนอต่อรัฐบาลแล้วจึงขอรับ

ขอแสดงความนับถือ

๒. ตำนานหนังสือกรมสารบรรณ คณะรัฐมนตรีฝ่ายบริหาร  
ที่ นว 155/2500 ลงวันที่ 10 ตุลาคม 2500

ที่ นว.๖๕๕/๒๕๐๐

กรมสารบรรณ ททท. รัฐมนตรีฝ่ายบริหาร

๑๐ ตุลาคม ๒๕๐๐

เรื่อง การเวนคืนที่ดินของกระทรวงการ

เรียน รัฐมนตรีว่าการกระทรวงการ

เนื่องจากกระทรวงการได้มีมติเมื่อวันที่ ๒๕ กันยายน ๒๕๐๐ ในวาระการประชุมของคณะกรรมการของกระทรวงการ  
ต่าง ๆ มีมติว่าที่ดินของกระทรวงการที่เวนคืนแล้วแต่ยังไม่ได้รับความเห็นชอบจากกระทรวงการต่าง ๆ  
จึงได้มีมติให้โอนที่ดินดังกล่าวไปเป็นของรัฐบาลโดยให้กระทรวงการต่าง ๆ ที่ได้เวนคืนที่ดินนั้น  
รับจ่ายเงินค่าทดแทนให้แก่เจ้าของที่ดินที่ได้รับเวนคืน และให้ส่งมอบที่ดินดังกล่าวแก่รัฐบาล  
โดยที่กระทรวงการต่าง ๆ ที่ได้รับเวนคืนที่ดินนั้นไม่ต้องจ่ายเงินค่าทดแทนที่ดินนั้น และให้โอน  
เรื่องนี้เป็นของรัฐมนตรีว่าการกระทรวงการ

๑. รัฐมนตรีว่าการกระทรวงการได้มีมติเมื่อวันที่ ๒๕ กันยายน ๒๕๐๐ ให้โอนที่ดินของ  
ที่ดินและให้โอนที่ดินดังกล่าวไปเป็นของรัฐบาลโดยที่กระทรวงการต่าง ๆ ที่ได้รับเวนคืนที่ดินนั้น  
ไม่ต้องจ่ายเงินค่าทดแทนที่ดินนั้น และให้โอนเรื่องนี้เป็นของรัฐมนตรีว่าการกระทรวงการ  
โดยที่กระทรวงการต่าง ๆ ที่ได้รับเวนคืนที่ดินนั้นไม่ต้องจ่ายเงินค่าทดแทนที่ดินนั้น

๒. กระทรวงการต่าง ๆ ที่ได้รับเวนคืนที่ดินเพื่อราชการอะไร ให้กระทรวงทบวงกรม  
นั้นจัดทำโครงการที่จะเวนคืนที่ดินนั้น และให้กำหนดที่ดินที่จะเวนคืนโดยวาง  
ให้ราษฎรเดือดร้อนน้อยที่สุด และต้องเวนคืนโดยเร็วที่สุด และให้รีบหาทำความตกลงกับราษฎรเจ้าของที่ดิน  
ที่ยังคงใช้ตามโครงการนั้น และถ้าหาตกลงไม่ได้ก็ไม่จำเป็นต้องออกพระราชบัญญัติเวนคืน  
หากตกลงได้แล้วไม่ต้องออกพระราชบัญญัติเวนคืน

๓. เมื่อไรก็ตามที่กระทรวงการใดได้ดำเนินการเข้ากรมทรวง  
ที่ดินและจ่ายเงินค่าทดแทนให้แก่เจ้าของที่ดินที่ได้รับเวนคืนแล้วแล้วดำเนินการเพื่อใช้ที่ดินนั้น  
ตามโครงการที่ได้วางไว้

สำหรับกรณีที่ดินของรัฐบาลที่เวนคืนแล้วแต่ยังไม่ได้รับความเห็นชอบจากกระทรวงการต่าง ๆ  
ที่ยังคงใช้ตามโครงการนั้น และถ้าหาตกลงไม่ได้ก็ไม่จำเป็นต้องออกพระราชบัญญัติเวนคืน  
หากตกลงได้แล้วไม่ต้องออกพระราชบัญญัติเวนคืน

จึงขอขียนเข้ามา เพื่อบรรเทาความเดือดร้อนเป็นกรณีพิเศษและดำเนินการต่อไป

ขอแสดงความนับถืออย่างสูง

(ลงชื่อ) นายเวียงจักร

(หลวงชำนาญอักษร)

เลขาธิการคณะรัฐมนตรีฝ่ายบริหาร

สำเนาถูกต้อง  
  
(น.ส.อัมมิลา ช่างทองดี)  
เจ้าหน้าที่รักษาที่ ๕

3. ตำนานหนังสือกระทรวงมหาดไทย ที่ 2850/2503  
ลงวันที่ 23 กุมภาพันธ์ 2503

ที่ ๒๔๕๐/๒๕๐๓

กระทรวงมหาดไทย

๒๓ กุมภาพันธ์ ๒๕๐๓

เรื่อง กรมการจักต้อและกำหนดค่าทดแทนที่ดินเพื่อการชลประทาน

เรียน ผู้ว่าราชการจังหวัดทุกจังหวัด

สิ่งที่ส่งมาด้วย หนังสือกรมการชลประทานกระทรวงมหาดไทยที่ นว.๖๕๕/๒๕๐๐ ลงวันที่ ๑๐ ตุลาคม ๒๕๐๐

ด้วยได้รับแจ้งจากกรมชลประทานกระทรวงมหาดไทยว่า กรมการชลประทานได้ขยายไปเกือบทุกจังหวัดทั่วราชอาณาจักร ซึ่งจำเป็นต้องมีเงินงบประมาณจกจัดซื้อและกำหนดค่าทดแทนที่ดินบ้านเรือน และคนเคยไม่ ให้แก่เจ้าของเมื่อถูกรวมโครงการจัดชลประทานดังกล่าวแล้ว แต่โดยที่การจัดหาที่ดินเพื่อการชลประทานดังกล่าวเป็นการหลายวิธีด้วยกัน เช่น การชดเชย การชื้อ การเวนคืน เป็นต้น ส่วนวิธีการเวนคืนนั้น ได้มีมติคณะรัฐมนตรีวางแนวทางปฏิบัติไว้ ความนัยหนังสือกรมการชลประทานกระทรวงมหาดไทยที่ นว.๑๖๕/๒๕๐๐ ลงวันที่ ๑๐ ตุลาคม ๒๕๐๐ เรื่องการเวนคืนที่ดินของทางราชการ เพื่อให้เจรจากับเจ้าของที่ดินก่อน ถ้าตกลงซื้อขายกันได้ก็ไม่ต้องออกพระราชบัญญัติเวนคืน แต่ถ้าตกลงซื้อขายกันไม่ได้ จึงให้ออกพระราชบัญญัติเวนคืนซึ่งเป็นการเจรจาซื้อที่ดินจึงควรจะได้ถือหลักเกณฑ์ความพระราชมติว่าควยการเวนคืนสิ่ง ท้าวมพระ เช่น คณะกรรมการ และการกำหนดค่าทดแทนเพื่อใช้เป็นหลักในการเจรจากับเจ้าของที่ดิน จึงขอให้ส่งผู้ว่าราชการจังหวัด เจ้าพนักงานที่ดินจังหวัด และนายอำเภอท้องที่ เป็นกรมการจกจัดซื้อและกำหนดค่าทดแทนที่ดินร่วมกับเจ้าหน้าที่ชลประทานด้วย

กระทรวงมหาดไทยได้พิจารณาแล้วเห็นว่า เพื่อความสะดวกและรวดเร็วในการที่จะดำเนินการเกี่ยวกับการก่อสร้างชลประทาน ให้เหมาะสมกับความต้องการของแต่ละท้องที่ทางจังหวัดควรจะได้ให้ความร่วมมือกับกระทรวงเกษตรและพวข้องขมานี้ได้

ฉะนั้น จึงเรียนมาเพื่อทราบและได้ให้ความร่วมมือในเมื่อจะมีการก่อสร้างการชลประทานภายในจังหวัดนี้ ความนัยที่กระทรวงเกษตรจะติดต่อมาด้วย ได้แนบสำเนาหนังสือกรมการชลประทานกระทรวงมหาดไทยที่ นว.๑๕๕/๒๕๐๐ ลงวันที่ ๑๐ ตุลาคม ๒๕๐๐ มาเพื่อประกอบการพิจารณาด้วยแล้ว

ขอแสดงความนับถืออย่างสูง  
(ลงชื่อ) พ.ศ.อ. นครรัฐเขตก  
(คุณนครรัฐเขตก)

~~รองปลัดกระทรวงมหาดไทย~~

4. สำเนาคำสั่งกระทรวงเกษตรและสหกรณ์  
ที่ 397/2532 ลงวันที่ 17 สิงหาคม 2532

คำสั่งกระทรวง เกษตรและสหกรณ์

ที่ 397/2532

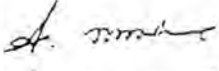
เรื่อง แต่งตั้งคณะกรรมการจัดซื้อและกำหนดค่าทดแทนทรัพย์สินเพื่อการชลประทาน

เพื่อให้เกิดการจัดซื้อที่ดินเป็นไปตามนโยบายซึ่งถือกรมการรวมรวม. คณะรัฐมนตรี ฝ่ายบริหารที่  
นว ๑๕๕/๒๕๐๐ ลงวันที่ ๑๐ ตุลาคม ๒๕๐๐ เรื่องการเวนคืนที่ดินของทางราชการ หนังสือ  
กระทรวงมหาดไทยที่ ๑๔๕๐/๒๕๐๓ ลงวันที่ ๒๓ กุมภาพันธ์ ๒๕๐๓ เรื่องกรมการจัดซื้อและกำหนด  
ค่าทดแทนที่ดินเพื่อการชลประทาน และตามนโยบายพระราชบัญญัติว่าด้วยการเวนคืนอสังหาริมทรัพย์  
พ.ศ. ๒๕๐๒ จึงได้ยกเลิกคำสั่งกระทรวง เกษตรและสหกรณ์ ที่ ๓๐๒/๒๕๐๑ ลงวันที่ ๒๔ มิถุนายน ๒๕๐๑  
เรื่อง แต่งตั้งคณะกรรมการจัดซื้อและกำหนดค่าทดแทนทรัพย์สินเพื่อการชลประทาน และแต่งตั้ง  
คณะกรรมการจัดซื้อและกำหนดค่าทดแทนทรัพย์สินเพื่อการชลประทานทุกจังหวัด ดังต่อไปนี้

- ๑. นายอำเภอทองหล่อ เป็นประธานกรรมการ
- ๒. หัวหน้าฝ่ายทะเบียนสำนักงานที่ดินจังหวัด เป็นกรรมการ
- ๓. ผู้แทนสภาท้องถิ่นที่เกี่ยวข้อง เป็นกรรมการ
- ๔. หัวหน้าฝ่ายจัดหาที่ดิน กองกฎหมายและที่ดิน กรมชลประทาน เป็นกรรมการและเลขานุการ

ทั้งนี้ให้คณะกรรมการ มีอำนาจหน้าที่จัดซื้อและกำหนดราคาเบื้องต้นของอสังหาริมทรัพย์  
ที่ถูกเวนคืนตามนโยบายพระราชบัญญัติว่าด้วยการเวนคืนอสังหาริมทรัพย์ พ.ศ. ๒๕๐๐ และหรือ  
ความมติคณะรัฐมนตรี เปรียบเทียบราคาซื้อขายที่ดินของราษฎร ความคุ้มครองการเงิน  
ให้เป็นไปตามหลักเกณฑ์ที่กำหนดไว้และให้มีอำนาจแต่งตั้งอนุกรรมการสำรวจตรวจสอบทรัพย์สินทุกชนิด  
เพื่อดำเนินการจัดซื้อและจ่ายเงินค่าทดแทนหรือให้ปฏิบัติงานตามที่คณะกรรมการมอบหมาย ทั้งนี้เพื่อ  
ให้เกิดผลดีและรวดเร็วของการดำเนินงานของทางราชการ

จึง ณ วันที่ 17 สิงหาคม พ.ศ. 2532

พลตรี   
(สิน ชจรประศาสน์)

รัฐมนตรีว่าการกระทรวง เกษตรและสหกรณ์

5. สำเนาคำสั่งกระทรวงเกษตรและสหกรณ์  
ที่ 422/2539 ลงวันที่ 8 สิงหาคม 2539

## (อำนาจกุ่มบับ)

คำสั่งกระทรวงเกษตรและสหกรณ์

ที่ 422/ 2539

เรื่อง แต่งตั้งคณะกรรมการจัดซื้อและกำหนดค่าหาค่าทดแทนทรัพย์สินเพื่อการชลประทาน

อนุสนธิ คำสั่งกระทรวงเกษตรและสหกรณ์ ที่ 397/2532 ลงวันที่ 17 สิงหาคม 2532  
ให้แต่งตั้งคณะกรรมการจัดซื้อและกำหนดค่าหาค่าทดแทนทรัพย์สินเพื่อการชลประทานไว้แล้ว นั้น

เนื่องจากในปัจจุบันกรมที่ดินได้มีการปรับปรุงและแบ่งส่วนราชการออกเป็นสำนักงานที่ดิน  
จังหวัด สาขาหลายแห่ง เพื่อให้สอดคล้องกับการแบ่งส่วนราชการของกรมที่ดิน ประกอบกับเพื่อให้การ  
ปฏิบัติงานของคณะกรรมการจัดซื้อและกำหนดค่าหาค่าทดแทนทรัพย์สินเกิดความคล่องตัวและมีประสิทธิภาพยิ่งขึ้น  
การแก้ไขการแต่งตั้งคณะกรรมการจัดซื้อและกำหนดค่าหาค่าทดแทนทรัพย์สินเพื่อการชลประทานฝ่ายกรมที่ดิน  
ตามคำสั่งดังกล่าวข้างต้น จาก "หัวหน้าฝ่ายทะเบียนสำนักงานที่ดินจังหวัด" เป็น "หัวหน้าฝ่ายทะเบียน  
สำนักงานที่ดินจังหวัด หรือหัวหน้าฝ่ายทะเบียนสำนักงานที่ดินจังหวัดสาขา"

ทั้งนี้ ตั้งแต่บัดนี้เป็นต้นไป

ตั้ง ณ วันที่ ๘ สิงหาคม พ.ศ. ๒๕๓๙



(นายสุวิทย์ บุณกิตติ)

รัฐมนตรีว่าการกระทรวงเกษตรและสหกรณ์

ส่วนภาคตรวจราชการอนุเขตฯ เล่ม ๑๑๔ ตอนที่ ๑๖๔ ลงวันที่ ๑๙ สิงหาคม ๒๕๓๐

พระราชบัญญัติว่าด้วยการเวนคืนอสังหาริมทรัพย์ พ.ศ. ๒๕๓๐

ภูมิพลอดุลยเดช บ.ร.

ให้ไว้ ณ วันที่ ๑๐ สิงหาคม พ.ศ. ๒๕๓๐

เป็นปีที่ ๔๒ ในรัชกาลปัจจุบัน

พระบาทสมเด็จพระปรมินทรมหาภูมิพลอดุลยเดช มีพระบรมราชโองการโปรดเกล้าฯ ให้ประกาศว่า

โดยที่เป็นการสมควรปรับปรุงกฎหมายว่าด้วยการเวนคืนอสังหาริมทรัพย์

จึงทรงพระกรุณาโปรดเกล้าฯ ให้ตราพระราชบัญญัติขึ้นไว้โดยคำแนะนำและยินยอมของรัฐสภา ดังต่อไปนี้

มาตรา ๑ พระราชบัญญัตินี้เรียกว่า "พระราชบัญญัติว่าด้วยการเวนคืนอสังหาริมทรัพย์ พ.ศ. ๒๕๓๐"

มาตรา ๒ พระราชบัญญัตินี้ให้ใช้บังคับตั้งแต่วันถัดจากวันประกาศในราชกิจจานุเบกษาเป็นต้นไป

มาตรา ๓ ให้ยกเลิกพระราชบัญญัติว่าด้วยการเวนคืนอสังหาริมทรัพย์ พ.ศ. ๒๕๒๖

มาตรา ๔ ในพระราชบัญญัตินี้

"เวนคืน" หมายความว่า บังคับเวนคืนที่ดินหรืออสังหาริมทรัพย์ของเอกชนอันมีแห่งพระราชบัญญัตินี้

"เจ้าหน้าที่" หมายความว่า กระทรวง ทบวง กรม ราชการส่วนท้องถิ่น รัฐวิสาหกิจ หรือบุคคลอื่นใดผู้กระทำการเพื่อประโยชน์ของรัฐ ซึ่งมีอำนาจในการเวนคืน หรือควบคุมการเวนคืน

"สภาท้องถิ่น" หมายความว่า สภาจังหวัด สภาเทศบาล สภาตำบล สภากรุงเทพมหานคร สภาเขต สภาเมืองพัทยา คณะกรรมการสุขภาพนิบาล หรือสภาอื่นใดที่ท้าวหน้าที่บริหารท้องถิ่น ตามที่จะได้มีกฎหมายจัดตั้งขึ้นแล้วแต่กรณี

6. พระราชบัญญัติว่าด้วยการเวนคืนอสังหาริมทรัพย์ พ.ศ.2530

หมวด ๑  
การเวนคืนอสังหาริมทรัพย์

มาตรา ๕ เมื่อรัฐมีความจำเป็นที่จะต้องใช้มาซึ่งอสังหาริมทรัพย์เพื่อกิจการใด ๆ อันจำเป็นเพื่อการอันเป็นสาธารณูปโภคหรือการอันจำเป็นในการป้องกันประเทศ หรือการได้มาซึ่งทรัพยากรธรรมชาติ หรือเพื่อการผังเมือง หรือเพื่อการพัฒนาการเกษตร หรือการอุตสาหกรรม หรือเพื่อการปฏิรูปที่ดิน หรือเพื่อประโยชน์สาธารณะอย่างอื่น ถ้ามิได้ตกลงในเรื่องการโอนไว้เป็นอย่างอื่น ให้ดำเนินการเวนคืนตามบทแห่งพระราชบัญญัตินี้

ในกรณีที่มีบทบัญญัติว่าด้วยการเวนคืนไว้ในกฎหมายอื่นโดยเฉพาะแล้ว ถ้าจะต้องดำเนินการเวนคืนเพื่อกิจการตามกฎหมายดังกล่าว เมื่อคณะรัฐมนตรีเห็นสมควรจะมีมติให้ดำเนินการ

พระราชบัญญัตินี้แทนก็ได้

เพื่อประโยชน์ในการดำเนินการเวนคืนตามวรรคหนึ่ง จะตราพระราชกฤษฎีกากำหนดเขตที่ดินในบริเวณที่จะเวนคืนไว้ก่อนก็ได้

มาตรา ๖ พระราชกฤษฎีกากำหนดเขตที่ดินในบริเวณที่จะเวนคืนต้องระบุ

- (๑) ความประสงค์ของการเวนคืน
- (๒) เจ้าหน้าที่จะเวนคืน
- (๓) กำหนดเขตที่ดินในบริเวณที่จะเวนคืนเท่าที่จำเป็น

ให้มีแผนที่หรือแผนผังประเมินเขตที่ดินในบริเวณที่จะเวนคืนและแสดงเขตที่ดินที่อยู่ในบริเวณที่ประเมินนั้น ติดไว้ท้ายพระราชกฤษฎีกานั้น แผนที่หรือแผนผังดังกล่าว ให้ถือเป็นส่วนหนึ่งของพระราชกฤษฎีกา

พระราชกฤษฎีกาเวนคืนนี้ให้ใช้บังคับได้มีกำหนดสองปี หรือตามกำหนดเวลาที่ระบุไว้ในพระราชกฤษฎีกานั้น แต่ต้องไม่เกินสี่ปี แล้วแต่จะเป็นว่าจำเป็นเพื่อทำการสำรวจที่ดินที่จะเวนคืนนั้น

มาตรา ๗ เมื่อพระราชกฤษฎีกาที่ออกตามมาตรา ๖ ใช้บังคับแล้ว ให้เจ้าหน้าที่หรือผู้ซึ่งได้รับมอบหมายจากเจ้าหน้าที่ปกครองส่วนกลางแห่งพระราชกฤษฎีกาดังกล่าว พร้อมทั้งแผนที่หรือแผนผังท้ายพระราชกฤษฎีกาให้โดยเปิดเผย ณ สถานที่ดังต่อไปนี้

- (๑) ที่ทำการของเจ้าหน้าที่
  - (๒) ศาลาว่าการกรุงเทพมหานคร สำนักงานเขต และที่ทำการแขวง หรือศาลาหน้า ที่ว่าการอำเภอหรือกิ่งอำเภอ ที่ทำการตำบล และที่ทำการผู้ใหญ่บ้าน แล้วแต่กรณี
- ซึ่งหากริมทรัพย์ซึ่งจะเวนคืนนั้นตั้งอยู่

(๓) สำนักงานที่ดินจังหวัด และที่ทำการที่ดินอำเภอ แห่งท้องที่ที่อสังหาริมทรัพย์ ซึ่งจะต้องเวนคืนนั้นตั้งอยู่

• มาตรา ๘ ภายในกำหนดอายุแห่งพระราชกฤษฎีกาที่ออกตามมาตรา ๖ เจ้าหน้าที หรือผู้ซึ่งได้รับมอบหมายจากเจ้าหน้าที่ มิสิทธิเข้าไปในที่ดินหรืออสังหาริมทรัพย์อื่นที่อยู่ภายใน เขตที่ดินตามแผนที่ เพื่อกะทำการกิจการเท่าที่เห็นว่าจำเป็น เพื่อกำหนดราคาและเพื่อทราบข้อเท็จจริง เกี่ยวกับอสังหาริมทรัพย์ที่จะต้องเวนคืนที่แน่นอน แต่ต้องแจ้งเป็นหนังสือให้ผู้เป็นเจ้าของหรือผู้ครอบ ครองโดยชอบด้วยกฎหมายซึ่งอสังหาริมทรัพย์ดังกล่าว ทราบถึงกิจการที่จะต้องกระทำล่วงหน้าไม่น้อย กว่าสิบห้าวันก่อนเริ่มกระทำการนั้น และผู้เป็นเจ้าของหรือผู้ครอบครองโดยชอบด้วยกฎหมาย ซึ่ง อสังหาริมทรัพย์ดังกล่าวขอที่จะได้รับค่าทดแทนสำหรับความเสียหายที่เกิดขึ้นจากกิจการที่ต้องกระทำนั้น

มาตรา ๙ เมื่อพระราชกฤษฎีกาที่ออกตามมาตรา ๖ ใช้บังคับแล้ว ให้เจ้าหน้าที่หรือผู้ซึ่ง ได้รับมอบหมายจากเจ้าหน้าที่ดำเนินการสำรวจเพื่อทราบข้อเท็จจริงเกี่ยวกับอสังหาริมทรัพย์ที่จะต้องเวนคืน ที่แน่นอนให้เสร็จภายในหนึ่งร้อยแปดสิบวัน ถ้าเป็นการเวนคืนเพื่อสร้างหรือขยายทางหลวง ทางรถไฟ ทางพิเศษ คลองชลประทาน หรือกิจการที่คล้ายคลึงกัน ต้องสำรวจให้แล้วเสร็จภายในสองปีนับแต่วันที่ ใช้บังคับพระราชกฤษฎีกาดังกล่าว

เมื่อได้ดำเนินการสำรวจที่ที่จะต้องเวนคืน เสร็จเป็นบางส่วนหรือแล้วเสร็จทั้งหมด ให้เจ้า หน้าทีเสนอรัฐมนตรีผู้รักษาการตามพระราชกฤษฎีกา แต่งตั้งคณะกรรมการขึ้นคณะหนึ่งภายในสามสิบวัน นับแต่วันที่สำรวจแล้วเสร็จ ประกอบด้วยผู้แทนของเจ้าหน้าที่หนึ่งคน ผู้แทนกรมที่ดินหนึ่งคน ผู้แทนของ หน่วยงานอื่นของรัฐหนึ่งคน และผู้แทนของสภาท้องถิ่นที่เกี่ยวข้อง เพื่อทำหน้าที่กำหนดราคาเบื้องต้นของ อสังหาริมทรัพย์ที่จะต้องเวนคืน และจำนวนเงินค่าทดแทนที่จะให้แก่บุคคลตามมาตรา ๑๔

ในกรณีที่พระราชกฤษฎีกาที่ออกตามมาตรา ๖ ผ่านเขตท้องที่ใดให้มีผู้แทนของสภาท้องถิ่น นั้นแห่งละหนึ่งคนเข้าร่วมเป็นกรรมการตามวรรคสองด้วย

\*ในการกำหนดราคาเบื้องต้นของอสังหาริมทรัพย์และจำนวนเงินค่าทดแทน ให้คณะกรรมการ กำหนดโดยอาศัยหลักเกณฑ์ตามมาตรา ๑๔ มาตรา ๒๑ มาตรา ๒๒ และมาตรา ๒๔ และดำเนินการ ให้แล้วเสร็จและประกาศราคาที่กำหนดไว้ ณ สถานที่ตามมาตรา ๗ ภายในหนึ่งร้อยแปดสิบวันนับแต่วันที่ ได้รับแต่งตั้ง

\*ในกรณีที่มิเหตุจำเป็น ทำให้ไม่สามารถดำเนินการให้แล้วเสร็จภายในกำหนดเวลาตาม วรรคสี่ได้ คณะกรรมการจะขอให้รัฐมนตรีผู้รักษาการตามพระราชกฤษฎีกาดังกล่าวขยายเวลาออกไปอีก ก็ได้ แต่ต้องไม่เกินหนึ่งร้อยแปดสิบวัน

มาตรา ๙ วรรคสี่ และวรรคห้าความเดิมถูกยกเลิกโดยข้อ ๑ แห่งประกาศคณะรักษาความสงบ- เรียบร้อยแห่งชาติ ฉบับที่ ๒๔ ลงวันที่ ๒๔ กุมภาพันธ์ ๒๕๓๕ และให้ใช้ความใหม่แทนดังที่พิมพ์ไว้

**มาตรา ๑๐** ในระหว่างใช้บังคับพระราชกฤษฎีกาที่ออกตามมาตรา ๖ ให้เจ้าหน้าที่ หรือผู้ซึ่งได้รับมอบหมายจากเจ้าหน้าที่มีอำนาจตกลงซื้อขาย และกำหนดจำนวนเงินค่าทดแทนของสิทธิอสังหาริมทรัพย์ที่จะต้องเวนคืนจากเจ้าของหรือผู้ครอบครองโดยชอบด้วยกฎหมาย เพื่อดำเนินการจัดซื้อและจ่ายค่าทดแทนของสิทธิอสังหาริมทรัพย์ดังกล่าวต่อไป แต่จะให้ราคาหรือค่าทดแทนของสิทธิอสังหาริมทรัพย์ดังกล่าว เกินกว่าราคาเบื้องต้นที่คณะกรรมการตามมาตรา ๘ กำหนดไว้ไม่ได้

ในกรณีที่สามารถตกลงซื้อขายอสังหาริมทรัพย์ที่จะถูกเวนคืนความวรรคหนึ่งได้ แต่มี อาจตกลงกันได้ในเรื่องจำนวนเงินค่าทดแทน หากเจ้าของหรือผู้ครอบครองโดยชอบด้วยกฎหมายจะขอ รับเงินค่าทดแทนตามราคาเบื้องต้นที่คณะกรรมการตามมาตรา ๘ กำหนดไว้ไปก่อน โดยสงวนสิทธิ อุดหนุนต่อรัฐมนตรีตามมาตรา ๒๕ ก็ให้เจ้าหน้าที่หรือผู้ซึ่งได้รับมอบหมายจากเจ้าหน้าที่ดำเนินการ ทำสัญญา โดยมีเงื่อนไขดังกล่าวแล้วจ่ายค่าทดแทนไปก่อนได้

**\*มาตรา ๑๐ ทวิ** ในกรณีที่มีรัฐมนตรีผู้รักษาการตามพระราชกฤษฎีกาที่ออกตาม มาตรา ๖ เห็นว่า เมื่อคณะกรรมการได้ประกาศราคาเบื้องต้นสำหรับที่ดินที่จะเวนคืนทั้งหมด หรือบาง ส่วนแล้ว ถ้าปรากฏว่าราคาของที่ดินได้เพิ่มสูงขึ้นเป็นลำดับ และราคาของอสังหาริมทรัพย์ที่เจ้าหน้าที่ ได้จ่ายให้แก่ผู้ถูกเวนคืนตามมาตรา ๑๐ หรือราคาเบื้องต้นของอสังหาริมทรัพย์ที่คณะกรรมการ ได้กำหนด และประกาศไปแล้วตามมาตรา ๘ ก่อให้เกิดความไม่เป็นธรรมแก่บุคคลตามมาตรา ๑๔ รัฐมนตรี ของคณะรัฐมนตรีมีอำนาจสั่งให้คณะกรรมการตามมาตรา ๘ หรือคณะกรรมการที่ ตั้งขึ้นใหม่ ตามหลักเกณฑ์ในมาตรา ๘ แก้ไขราคาของอสังหาริมทรัพย์หรือราคาเบื้องต้นสำหรับที่ดินเสียใหม่ตาม หลักเกณฑ์ และเงื่อนไขที่คณะรัฐมนตรีอนุมัติได้ และให้ถือว่าราคาของอสังหาริมทรัพย์ที่แก้ไขแล้วเป็น ราคาซื้อขายที่ตกลงกันใหม่แทนราคาเดิม และราคาเบื้องต้นที่แก้ไขแล้วเป็นราคาเบื้องต้นที่คณะกรรมการ กำหนดตามมาตรา ๘ แล้วแต่กรณี

ให้เจ้าหน้าที่หรือผู้ซึ่งได้รับมอบหมายจากเจ้าหน้าที่มีหนังสือภายในหนึ่งร้อยยี่สิบวัน นับแต่วันที่ประกาศแก้ไขแจ้งให้ผู้มีสิทธิมารับเงินซึ่งเป็นราคาของอสังหาริมทรัพย์ส่วนที่เพิ่มขึ้น และให้นำ มาตรา ๒๔ วรรคสอง และมาตรา ๓๓ มาใช้บังคับโดยอนุโลม

ถ้าการสั่งให้แก้ไขความวรรคหนึ่งมีผลเป็นคุณแก่บุคคลตามมาตรา ๑๔ บุคคลใดมา ครึ่งหนึ่งแล้ว จะสั่งให้แก้ไขใหม่เพื่อบุคคลนั้นอีกไม่ได้

---

มาตรา ๑๐ ทวิ บัญญัติเพิ่มขึ้นโดยข้อ ๒ แห่งประกาศคณะรักษาความสงบเรียบร้อยแห่งชาติ ฉบับที่ ๔๔ ลงวันที่ ๒๔ กุมภาพันธ์ ๒๕๓๕

มาตรา ๑๑ ในกรณีที่มีการตกลงซื้อขายอสังหาริมทรัพย์กันได้ตามมาตรา ๑๐ ให้  
เจ้าหนี้หรือผู้ซึ่งได้รับมอบหมายจากเจ้าหนี้ที่ จ่ายเงินค่าอสังหาริมทรัพย์ดังกล่าวทั้งหมดให้แก่  
เจ้าหนี้ หรือผู้ครอบครองโดยชอบด้วยกฎหมายภายในหนึ่งร้อยยี่สิบวันนับแต่วันที่ทำสัญญาซื้อขาย

ในการทำสัญญาซื้อขาย หากปรากฏว่าอสังหาริมทรัพย์ที่ซื้อขายมีหนังสือแสดงสิทธิ  
ในที่ดินเจ้าหนี้หรือผู้ซึ่งได้รับมอบหมายจากเจ้าหนี้ที่ มีหนังสือแจ้งให้พนักงานเจ้าหน้าที่ตาม  
ประมวลกฎหมายที่ดินทราบและให้พนักงานเจ้าหน้าที่ดังกล่าวดำเนินการแก้ไขหลักฐานทางทะเบียน  
ในหนังสือแสดงสิทธิในที่ดินทั้งฉบับที่เก็บรักษาไว้ ณ สำนักงานที่ดิน ที่ทำการที่ดินอำเภอหรือที่ทำการ  
ที่ดินกิ่งอำเภอ และฉบับที่มีสิทธิในที่ดินยึดถือไว้โดยให้ถือว่าเป็นการจดทะเบียนสิทธิและนิติกรรมตาม  
กฎหมายและให้ได้รับยกเว้นค่าธรรมเนียม และค่าอากรแสตมป์ ทั้งนี้ ให้ถือว่ามีผลการโอนกรรมสิทธิ์  
ในอสังหาริมทรัพย์ดังกล่าวนับแต่วันชำระเงินตามวรรคหนึ่ง

เพื่อประโยชน์แก่การทำทะเบียนให้ถูกต้อง ให้พนักงานเจ้าหน้าที่ตามมาตรา ๗๑  
แห่งประมวลกฎหมายที่ดินมีอำนาจเรียกหนังสือแสดงสิทธิในที่ดิน ฉบับที่เจ้าหนี้หรือผู้ครอบครอง  
โดยชอบด้วยกฎหมายยึดถือไว้ และทำการแก้ไขหลักฐานทางทะเบียนให้ถูกต้อง โดยเจ้าหนี้หรือ  
ผู้ครอบครองโดยชอบด้วยกฎหมายซึ่งอสังหาริมทรัพย์นั้นจะไม่นำไปมอบต่อพนักงานเจ้าหน้าที่ด้วยตนเอง  
หรือจะส่งไปโดยทางไปรษณีย์ตอบรับก็ได้

มาตรา ๑๒ ในกรณีที่อสังหาริมทรัพย์ที่จะซื้อขายตามมาตรา ๑๐ มีหนังสือแสดง  
สิทธิในที่ดิน ให้เจ้าหนี้ที่แต่งตั้งคณะกรรมการขึ้นคณะหนึ่ง ประกอบด้วยนายอำเภอหรือปลัดอำเภอ  
ผู้เป็นหัวหน้าประจำกิ่งอำเภอแห่งท้องที่ที่อสังหาริมทรัพย์ดังกล่าวตั้งอยู่หรือผู้แทน พนักงานที่ดินอำเภอ  
หรือพนักงานที่ดินกิ่งอำเภอหรือผู้แทน ผู้ใหญ่บ้านในท้องที่ที่อสังหาริมทรัพย์ดังกล่าวตั้งอยู่และผู้แทน  
ของเจ้าหนี้ที่ เพื่อดำเนินการสอบสวนให้ทราบถึงผู้มีสิทธิในอสังหาริมทรัพย์ดังกล่าว เมื่อทราบถึง  
ผู้มีสิทธิในอสังหาริมทรัพย์แล้วจึงให้ดำเนินการทำสัญญาซื้อขายอสังหาริมทรัพย์ตามมาตรา ๑๑ ได้

ในการสอบสวนเพื่อทราบถึงผู้มีสิทธิในอสังหาริมทรัพย์ตามวรรคหนึ่ง ให้นำบทบัญญัติ  
แห่งประมวลกฎหมายที่ดินเกี่ยวกับการรังวัดที่ดินมาใช้บังคับโดยอนุโลม

มาตรา ๑๓ ถ้าเจ้าหนี้ที่เห็นว่าการเวนคืนที่ได้มีการออกพระราชกฤษฎีกาตาม  
มาตรา ๖ แล้ว หากเป็นซ้ำไปจะเป็นอุปสรรคอย่างมากแก่การพัฒนาเศรษฐกิจและสังคมหรือประโยชน์  
ของรัฐอันสำคัญอย่างอื่นให้คณะรัฐมนตรีมีอำนาจประกาศในราชกิจจานุเบกษาที่กำหนดให้การเวนคืนนั้น  
เป็นกรณีที่มีความจำเป็นโดยเร่งด่วนได้

เมื่อคณะรัฐมนตรีได้ประกาศตามวรรคหนึ่งแล้ว ให้เจ้าหน้าที่หรือผู้ซึ่งได้รับมอบหมายจากเจ้าหน้าที่มีอำนาจเข้าครอบครองหรือใช้สิ่งหาริมทรัพย์นั้นได้ก่อนที่จะมีการเวนคืน แต่ต้องมีหนังสือแจ้งให้เจ้าของหรือผู้ครอบครองโดยชอบด้วยกฎหมายซึ่งอสังหาริมทรัพย์นั้นทราบล่วงหน้าไม่น้อยกว่าหกสิบวัน และเจ้าหน้าที่หรือผู้ซึ่งได้รับมอบหมายจากเจ้าหน้าที่ต้องจัดให้มีการจ่ายหรือวางเงินค่าทดแทนที่กำหนดขึ้นตามมาตรา ๙ โดยให้จ่ายเงินค่าทดแทนที่ดินก่อนการเข้าครอบครองหรือใช้ที่ดิน ถ้าเป็นอสังหาริมทรัพย์อื่น และเป็นกรณีที่สามารถตกลงกันได้ให้จ่ายตามราคาที่ได้ตกลงกัน แต่ต้องไม่เกินราคาเบื้องต้นที่คณะกรรมการกำหนดตามมาตรา ๙ หากเป็นกรณีที่ไม่อาจตกลงกันได้ เมื่อเจ้าหน้าที่หรือผู้ซึ่งได้รับมอบหมายจากเจ้าหน้าที่ได้วางเงินค่าทดแทนตามมาตรา ๓๑ แล้ว ให้มีอำนาจเข้าครอบครองหรือใช้สิ่งหาริมทรัพย์นั้นได้

ในกรณีที่มีความจำเป็นต้องรื้อถอนสิ่งปลูกสร้าง ขนย้ายทรัพย์สินหรือดำเนินการใด ๆ เกี่ยวกับกิจการที่จะต้องมีการเวนคืนอสังหาริมทรัพย์นั้น เมื่อได้จ่ายเงินหรือวางเงินค่าทดแทนตามวรรคสองแล้ว ให้เจ้าหน้าที่หรือผู้ซึ่งได้รับมอบหมายจากเจ้าหน้าที่มีหนังสือแจ้งให้เจ้าของหรือผู้ครอบครองโดยชอบด้วยกฎหมายดำเนินการรื้อถอนสิ่งปลูกสร้าง ขนย้ายทรัพย์สินหรือดำเนินการดังกล่าวภายในเวลาที่กำหนด แต่ต้องไม่น้อยกว่าหกสิบวันนับแต่วันที่ได้ส่งหนังสือแจ้ง ถ้าเจ้าของหรือผู้ครอบครองโดยชอบด้วยกฎหมายไม่ดำเนินการภายในเวลาที่กำหนด ให้เจ้าหน้าที่หรือผู้ซึ่งได้รับมอบหมายจากเจ้าหน้าที่มีอำนาจดำเนินการ เช่นว่านั้นได้เอง โดยให้เจ้าของหรือผู้ครอบครองโดยชอบด้วยกฎหมายซึ่งอสังหาริมทรัพย์นั้นเป็นผู้เสียค่าใช้จ่าย และถ้ามีความเสียหายเกิดขึ้นเป็นพิเศษเนื่องจากการเข้าครอบครองหรือใช้สิ่งหาริมทรัพย์โดยเร่งด่วนเช่นนั้น ให้เจ้าหน้าที่หรือผู้ซึ่งได้รับมอบหมายจากเจ้าหน้าที่ชดใช้เงินค่าทดแทนสำหรับความเสียหายส่วนนี้ด้วย ตามความเป็นธรรม

ในกรณีที่ไม่สามารถส่งหนังสือแจ้งให้แก่เจ้าของหรือผู้ครอบครองโดยชอบด้วยกฎหมายได้ ให้แจ้งโดยวิธีปิดประกาศแจ้งความไว้ ณ ที่ซึ่งอสังหาริมทรัพย์นั้นตั้งอยู่ และ ณ สถานที่ตามมาตรา ๗ โดยระบุกำหนดเวลาที่เจ้าหน้าที่หรือผู้ซึ่งได้รับมอบหมายจากเจ้าหน้าที่จะเข้าดำเนินการตามวรรคสอง หรือวรรคสาม ซึ่งต้องไม่น้อยกว่าเจ็ดสิบห้าวันนับแต่วันปิดประกาศแจ้งความ

เมื่อได้ปฏิบัติตามวรรคสี่แล้ว ให้ถือว่าเจ้าของหรือผู้ครอบครองโดยชอบด้วยกฎหมายได้รับหนังสือแจ้งนั้นแล้ว

ในการดำเนินการตามวรรคสองและวรรคสามให้นำมาตรา ๑๐ มาตรา ๑๑ มาตรา ๑๔ มาตรา ๒๕ มาตรา ๒๖ มาตรา ๒๗ มาตรา ๒๘ มาตรา ๒๙ และมาตรา ๓๑ มาใช้บังคับโดยอนุโลม

มาตรา ๑๔ ในการดำเนินการตามมาตรา ๑๓ วรรคสาม ให้เจ้าหน้าที่หรือผู้ซึ่งได้รับมอบหมายจากเจ้าหน้าที่มีอำนาจเก็บรักษาสิ่งปลูกสร้างที่ถูกรื้อถอนหรือทรัพย์สินที่ถูกขนย้ายไว้ ณ สถานที่ใด ๆ โดยให้เจ้าของหรือผู้ครอบครองโดยชอบด้วยกฎหมายซึ่งอสังหาริมทรัพย์นั้นเป็นผู้เสียค่าใช้จ่ายในการเก็บรักษา แต่ถ้าสิ่งปลูกสร้างหรือทรัพย์สินเช่นว่านั้นเป็นของเสียดังกล่าวหรือกำหนดไว้ จะเป็นการเสียความเสียหายหรือค่าใช้จ่ายจะเกินส่วนแห่งค่าของสิ่งปลูกสร้างหรือทรัพย์สินเช่นว่านั้น ให้เจ้าหน้าที่หรือผู้ซึ่งได้รับมอบหมายจากเจ้าหน้าที่มีอำนาจที่จะขายได้ทันที โดยวิธีการขายทอดตลาด หรือวิธีอื่นตามที่เห็นสมควร แล้วเก็บเงินสุทธิหลังจากหักค่าใช้จ่ายไว้แทนได้

ในกรณีที่เจ้าของหรือผู้ครอบครองโดยชอบด้วยกฎหมายมิได้เรียกเอาสิ่งปลูกสร้าง ทรัพย์สิน หรือเงินที่เก็บไว้แทนนั้น แล้วแต่กรณี ภายในห้าปีนับแต่วันที่มีการรื้อถอนหรือขนย้าย ให้สิ่งปลูกสร้าง ทรัพย์สิน หรือเงินดังกล่าวตกเป็นของแผ่นดิน

มาตรา ๑๕ เมื่อทราบข้อเท็จจริงเกี่ยวกับอสังหาริมทรัพย์ที่จะต้องเวนคืนที่แน่นอนแล้ว ให้ตราพระราชบัญญัติขึ้นเพื่อเวนคืนอสังหาริมทรัพย์ดังกล่าว โดยให้ระบุที่ดินหรืออสังหาริมทรัพย์อื่น ที่ต้องเวนคืนพร้อมทั้งรายชื่อเจ้าของหรือผู้ครอบครองโดยชอบด้วยกฎหมาย

ให้มีแผนที่หรือแผนผังแสดงเขตอสังหาริมทรัพย์ที่ต้องเวนคืนอย่างชัดเจนไว้ท้ายพระราชบัญญัติเวนคืนอสังหาริมทรัพย์ และให้ถือว่าแผนที่หรือแผนผังนั้นเป็นส่วนหนึ่งแห่งพระราชบัญญัตินั้น

เขตอสังหาริมทรัพย์นั้นต้องบันทึกหลักหมายเขตไว้โดยชัดเจนก่อนที่ระบอบพระราชบัญญัติ

มาตรา ๑๖ ให้กรรมสิทธิ์ในอสังหาริมทรัพย์ที่ต้องเวนคืนตกเป็นของเจ้าหน้าที่นับแต่วันที่พระราชบัญญัติเวนคืนอสังหาริมทรัพย์ตามมาตรา ๑๕ ใช้บังคับ แต่เจ้าหน้าที่จะมีสิทธิเข้าครอบครองหรือใช้อสังหาริมทรัพย์นั้นได้ ก็ต่อเมื่อได้จ่ายหรือวางเงินค่าทดแทนตามที่บัญญัติไว้ในพระราชบัญญัตินั้นแล้ว

ในกรณีที่มีจำนอง บุริมสิทธิ หรือทรัพย์สินสิทธิอื่นใดเหนืออสังหาริมทรัพย์ที่ต้องเวนคืน ให้จำนอง บุริมสิทธิ หรือทรัพย์สินสิทธิเช่นว่านั้นเป็นอันสิ้นสุดลง โดยผู้รับจำนอง ผู้ทรงบุริมสิทธิหรือบุคคลผู้รับประโยชน์จากทรัพย์สินสิทธิดังกล่าวยังคงมีสิทธิที่จะได้รับชำระหนี้หรือรับชดใช้จากเงินค่าทดแทนสำหรับอสังหาริมทรัพย์นั้นอยู่ต่อไป แต่จะต้องร้องขอรับชำระหนี้หรือรับชดใช้ภายในหกสิบวันนับแต่วันที่ได้รับหนังสือแจ้งตามมาตรา ๒๔ หรือมาตรา ๒๕ แล้วแต่กรณี

นับแต่วันที่พระราชบัญญัติเวนคืนอสังหาริมทรัพย์ตามมาตรา ๑๕ ใช้บังคับ ถ้าผู้มีสิทธิในทรัพย์สินนั้นโอนสิทธิให้แก่บุคคลภายนอก ผู้รับโอนนั้นมีสิทธิที่จะเรียกร้องได้แก่เฉพาะเงินค่าทดแทนเท่านั้น

- ๘ -

มาตรา ๑๗ ในกรณีที่มีที่วัดหรือที่ธรณีสงฆ์อยู่ในเขตบริเวณที่ดินที่จะเวนคืนและมีความจำเป็นที่จะต้องได้มาซึ่งที่วัดหรือที่ธรณีสงฆ์ดังกล่าว เพื่อกิจการที่จะมีการเวนคืนนั้น ถ้าได้มีการตราพระราชบัญญัติเวนคืนอสังหาริมทรัพย์ตามมาตรา ๑๕ แล้ว ให้ถือว่าพระราชบัญญัตินั้นเป็นพระราชบัญญัติโอนกรรมสิทธิ์ที่วัดหรือที่ธรณีสงฆ์ตามกฎหมายว่าด้วยคณะสงฆ์ด้วย

#### หมวด ๒

#### เงินค่าทดแทน

มาตรา ๑๘ เงินค่าทดแทนนี้ ให้กำหนดให้แก่บุคคลดังต่อไปนี้

- ๑) เจ้าของหรือผู้ครอบครองโดยชอบด้วยกฎหมายซึ่งที่ดินที่ต้องเวนคืน
- ๒) เจ้าของโรงเรือนหรือสิ่งปลูกสร้างอย่างอื่นที่รื้อถอนไม่ได้ ซึ่งมีอยู่ในที่ดินที่ต้องเวนคืนนั้น ในวันใช้บังคับพระราชกฤษฎีกาที่ออกตามมาตรา ๖ หรือได้ปลูกสร้างขึ้นภายหลังโดยได้รับอนุญาตจากเจ้าหน้าที่
- ๓) ผู้เช่าที่ดิน โรงเรือน หรือสิ่งปลูกสร้างอย่างอื่นในที่ดินที่ต้องเวนคืน แต่การเช่าต้องมีหลักฐานเป็นหนังสือ ซึ่งได้ทำไว้ก่อนวันใช้บังคับพระราชกฤษฎีกาที่ออกตามมาตรา ๖ หรือได้ทำขึ้นภายหลังโดยได้รับอนุญาตจากเจ้าหน้าที่ และการเช่านั้นยังมิได้ระงับไปในวันที่เจ้าหน้าที่หรือผู้ซึ่งได้รับมอบหมายจากเจ้าหน้าที่ได้เข้าครอบครองที่ดิน โรงเรือน หรือสิ่งปลูกสร้างดังกล่าว แต่เงินค่าทดแทนในการเช่านี้ทั้งกำหนดให้เฉพาะผู้เช่าได้เสียหายจริงโดยเหตุที่ต้องออกจากที่ดิน โรงเรือน หรือสิ่งปลูกสร้างดังกล่าวก่อนสัญญาเช่าระงับ
- ๔) เจ้าของดินไถยดินที่ขึ้นอยู่ในที่ดินในวันที่ใช้บังคับพระราชกฤษฎีกาที่ออกตามมาตรา ๖
- ๕) เจ้าของโรงเรือนหรือสิ่งปลูกสร้างอย่างอื่นที่รื้อถอนได้ ซึ่งมีอยู่ในที่ดินที่ต้องเวนคืนนั้น ในวันใช้บังคับพระราชกฤษฎีกาที่ออกตามมาตรา ๖ แต่ต้องไม่เป็นผู้ซึ่งจำต้องรื้อถอนโรงเรือนหรือสิ่งปลูกสร้างดังกล่าวไปเมื่อได้รับแจ้งจากเจ้าของที่ดิน เงินค่าทดแทนตาม (๕) นี้ ทั้งกำหนดให้เฉพาะค่ารื้อถอนค่าขนย้าย และค่าปลูกสร้างใหม่เท่านั้น
- ๖) บุคคลผู้เสียสิทธิในการใช้ทาง วางท่อน้ำ ท่อระบายน้ำ สายไฟฟ้า หรือสิ่งอื่นซึ่งคล้ายกันผ่านที่ดินที่ต้องเวนคืนนั้นตามมาตรา ๑๓๔๙ หรือมาตรา ๑๓๕๒ แห่งประมวลกฎหมายแพ่งและพาณิชย์ในกรณีที่บุคคลเช่นว่านั้นได้จ่ายค่าทดแทนในการใช้สิทธิดังกล่าวให้แก่เจ้าของที่ดินที่ต้องเวนคืนแล้ว

มาตรา ๑๙ ในกรณีที่ต้องเวนคืนเชิงเรือ่น หรือสิ่งปลูกสร้างอย่างอื่นแต่เพียงบางส่วน เจ้าของจะร้องขอให้เจ้าหน้าที่เวนคืนส่วนที่เหลืออยู่ซึ่งใช้การไม่ได้แล้วด้วยก็ได้

ถ้าเจ้าหน้าที่ไม่ยอมเวนคืนตามคำร้องขอของเจ้าของ เจ้าของมีสิทธิอุทธรณ์ต่อรัฐมนตรีผู้รักษาการตามพระราชกฤษฎีกาที่ออกตามมาตรา ๖ หรือรัฐมนตรีผู้รักษาการตามพระราชบัญญัติเวนคืนอสังหาริมทรัพย์ฉบับนั้นภายในหกสิบวันนับแต่วันที่ได้รับแจ้งเป็นหนังสือจากเจ้าหน้าที่หรือผู้ซึ่งได้รับมอบหมายจากเจ้าหน้าที่ ทั้งนี้ ให้รัฐมนตรีวินิจฉัยอุทธรณ์ให้เสร็จสิ้นภายในหกสิบวันนับแต่วันที่ได้รับคำอุทธรณ์ มิฉะนั้นให้ถือว่ารัฐมนตรีวินิจฉัยให้เจ้าหน้าที่เวนคืนตามคำร้องขอของเจ้าของ

คำวินิจฉัยของรัฐมนตรีให้เป็นที่สุด

ในการดำเนินการตามวรรคสอง ให้ใช้มาตรา ๑๐ มาตรา ๑๑ และมาตรา ๓๓ มาใช้บังคับโดยอนุโลม

มาตรา ๒๐ ในกรณีที่ต้องเวนคืนที่ดินแปลงใดแต่เพียงบางส่วน ถ้าเนื้อที่ดินส่วนที่เหลืออยู่นั้นน้อยกว่าสี่สิบห้าตารางวา หรือด้านหนึ่งด้านใดน้อยกว่าห้าวา และที่ดินส่วนที่เหลืออยู่เดิมมิได้ติดต่อกันเป็นผืนเดียวกันกับที่ดินแปลงอื่นของเจ้าของเดียวกัน หากเจ้าของร้องขอ ให้เจ้าหน้าที่เวนคืนหรือจัดซื้อที่ดินส่วนที่เหลือด้วย

ในกรณีที่มีการจัดซื้อที่ดินให้นำมาตรา ๑๐ มาตรา ๑๑ และมาตรา ๓๓ มาใช้บังคับโดยอนุโลม

มาตรา ๒๑ เงินค่าทดแทนที่จะให้แก่ผู้มีสิทธิได้รับเงินค่าทดแทนตามมาตรา ๑๘ นั้น ถ้ามิได้บัญญัติไว้เป็นพิเศษในพระราชบัญญัติเวนคืนอสังหาริมทรัพย์ฉบับใดโดยเฉพาะแล้ว ให้กำหนดโดยคำนึงถึง

(๑) ราคาที่ซื้อขายกันตามปกติในท้องตลาดของอสังหาริมทรัพย์ที่จะต้องเวนคืนตามที่เป็นอย่างอยู่ในวันใช้บังคับพระราชกฤษฎีกาที่ออกตามมาตรา ๖

(๒) ราคาของอสังหาริมทรัพย์ที่มีการตีราคาไว้เพื่อประโยชน์แก่การเสียหายบำรุงท้องที่

(๓) ราคาประเมินทุนทรัพย์เพื่อเรียกเก็บค่าธรรมเนียมในการจดทะเบียนสิทธิและนิติกรรม

(๔) สภาพและที่ตั้งของอสังหาริมทรัพย์นั้น และ

(๕) เหตุและวัตถุประสงค์ของการเวนคืน

ทั้งนี้ เพื่อให้เกิดความเป็นธรรมแก่ผู้ถูกเวนคืนและสังคม

ถ้าการงานหรือกิจการอย่างใดที่ทำไปในการเวนคืน ได้กระทำให้อสังหาริมทรัพย์ที่เหลืออยู่นั้นมีราคาสูงขึ้น ให้เอาราคาที่สูงขึ้นนั้นหักออกจากเงินค่าทดแทน แต่ไม่ให้ถือว่าราคาอสังหาริมทรัพย์ที่ทวีขึ้นนั้นสูงไปกว่าจำนวนเงินค่าทดแทน เพื่อจะให้เจ้าของหรือผู้ครอบครองโดยชอบด้วยกฎหมายกลับต้องใช้เงินให้อีก

ถ้าต้องเวนคืนอสังหาริมทรัพย์แต่เพียงส่วนหนึ่ง และส่วนที่เหลือให้ราคาลดลงให้กำหนด  
เงินค่าทดแทนให้เฉพาะสำหรับส่วนที่เหลืออันราคาลดลงนั้นด้วย

การคำนวณว่าอสังหาริมทรัพย์ใดมีราคาสูงขึ้นตามวรรคสอง หรือราคาลดลงตามวรรค  
สามให้เป็นไปตามหลักเกณฑ์วิธีการที่กำหนดในพระราชกฤษฎีกา

ถ้าเจ้าของหรือผู้ครอบครองโดยชอบด้วยกฎหมายอยู่อาศัยหรือประกอบการค้าขายหรือ  
การงานอันชอบด้วยกฎหมายอยู่ในอสังหาริมทรัพย์ที่ต้องเวนคืนนั้น และบุคคลดังกล่าวได้รับความเสียหาย  
เนื่องจากการที่ต้องออกจากอสังหาริมทรัพย์นั้น ให้กำหนดเงินค่าทดแทนให้สำหรับความเสียหายนั้นด้วย

มาตรา ๒๒ ในกรณีที่เจ้าของได้ที่ดินใดมาโดยมิได้ใช้อุอยู่อาศัยหรือใช้ประกอบการทำมา  
หาเลี้ยงชีพ หรือทำประโยชน์ที่ดินนั้นอย่างแท้จริง ถ้าหากมีการเวนคืนที่ดินนั้นภายในห้าปีนับแต่วันที่เจ้า  
ของได้ที่ดินนั้นมาจะกำหนดเงินค่าทดแทนให้ต่ำกว่าเงินค่าทดแทนที่กำหนดตามมาตรา ๒๑ ก็ได้ แต่ต้องไม่  
น้อยกว่าราคาที่ดินในขณะที่เจ้าของได้ที่ดินนั้นมา

มาตรา ๒๓ ในกรณีที่มีการใช้บังคับพระราชบัญญัติเวนคืนอสังหาริมทรัพย์ตามมาตรา ๑๕  
โดยมิได้มีการออกพระราชกฤษฎีกาตามมาตรา ๖ และพระราชบัญญัติเวนคืนอสังหาริมทรัพย์ฉบับนั้นมิได้  
กำหนดเรื่องเงินค่าทดแทนไว้เป็นอย่างอื่น ให้รัฐมนตรีผู้รักษาการตามพระราชบัญญัติเวนคืนอสังหาริมทรัพย์  
ฉบับนั้นแต่งตั้งคณะกรรมการขึ้นคณะหนึ่ง ภายในสามสิบวันนับแต่วันใช้บังคับพระราชบัญญัตินี้ดังกล่าว  
ประกอบด้วยผู้แทนของเจ้าหน้าที่หนึ่งคน ผู้แทนกรรมที่ดินหนึ่งคน ผู้แทนของหน่วยงานอื่นของรัฐหนึ่งคน  
และผู้แทนของสภาท้องถิ่นที่เกี่ยวข้อง เพื่อทำหน้าที่กำหนดราคาของอสังหาริมทรัพย์ที่จะต้องเวนคืนและ  
จำนวนเงินค่าทดแทนที่จะให้แก่บุคคลตามมาตรา ๑๔

ให้คณะกรรมการตามวรรคหนึ่งกำหนดเงินค่าทดแทน ตามหลักเกณฑ์ที่กำหนดไว้ใน  
มาตรา ๒๑ โดยอนุโลม โดยดำเนินการให้แล้วเสร็จภายในหนึ่งร้อยยี่สิบวันนับแต่วันได้รับแต่งตั้งและให้นำ  
มาตรา ๙ วรรคสาม และวรรคห้า มาตรา ๑๐ มาตรา ๑๔ มาตรา ๒๒ และมาตรา ๒๕ มาใช้บังคับ  
โดยอนุโลม

มาตรา ๒๔ ห้ามมิให้คิดเงินค่าทดแทนสำหรับราคาที่ดินที่สูงขึ้น เพราะทรัพย์สินดัง  
ต่อไปนี้ คือ

(๑) โรงเรือนหรือสิ่งปลูกสร้างที่ได้สร้างหรือต่อเติมขึ้นใหม่ การเพาะปลูก การทำให้ที่ดิน  
เจริญขึ้น หรือการเช่า ที่ได้ทำขึ้นภายหลังวันใช้บังคับพระราชกฤษฎีกาที่ออกตามมาตรา ๖ โดยมิได้รับ  
อนุญาตจากเจ้าหน้าที่จะ เว้นแต่การทำนา ทำไร่ หรือทำสวนตามที่จัดทำอยู่ตามปกติ

(๒) โรงเรือนหรือสิ่งปลูกสร้างที่ได้สร้างหรือต่อเติมขึ้นใหม่ การเพาะปลูก การทำให้ที่ดิน  
เจริญขึ้น หรือการเช่า ที่ปรากฏว่าได้ทำขึ้นก่อนวันใช้บังคับพระราชกฤษฎีกาที่ออกตามมาตรา ๖ โดย  
อุปายข้อฉ้อฉลเพื่อประสงค์ที่จะได้รับเงินค่าทดแทน

\*มาตรา ๒๕ ผู้มีสิทธิได้รับเงินค่าทดแทนตามมาตรา ๑๔ ผู้ใดไม่พอใจในราคาของอสังหาริมทรัพย์หรือจำนวนเงินค่าทดแทนที่คณะกรรมการกำหนดตามมาตรา ๙ มาตรา ๑๐ ทวิ มาตรา ๒๓ หรือมาตรา ๒๔ วรรคสาม มีสิทธิอุทธรณ์ต่อรัฐมนตรีผู้รักษาการตามพระราชกฤษฎีกาที่ออกตามมาตรา ๖ หรือรัฐมนตรีผู้รักษาการตามพระราชบัญญัติเวนคืนอสังหาริมทรัพย์ฉบับนั้น ภายในหกสิบวันนับแต่วันได้รับหนังสือจากเจ้าหน้าที่หรือผู้ซึ่งได้รับมอบหมายจากเจ้าหน้าที่ให้มารับเงินค่าทดแทนดังกล่าว

ในการพิจารณาอุทธรณ์ตามวรรคหนึ่ง ให้รัฐมนตรีแต่งตั้งคณะกรรมการขึ้นคณะหนึ่ง ประกอบด้วยผู้ทรงคุณวุฒิทางกฎหมาย และผู้มีความรู้ความสามารถในการตีราคาอสังหาริมทรัพย์มีจำนวนทั้งหมดไม่น้อยกว่าห้าคน เป็นผู้พิจารณาเสนอความเห็นต่อรัฐมนตรี ทั้งนี้ ให้รัฐมนตรีวินิจฉัยอุทธรณ์ให้เสร็จสิ้นภายในหกสิบวันนับแต่วันที่ได้รับคำอุทธรณ์

มาตรา ๒๖ ในกรณีที่ผู้มีสิทธิได้รับเงินค่าทดแทนยังไม่พอใจในคำวินิจฉัยของรัฐมนตรีตามมาตรา ๒๕ หรือในกรณีที่รัฐมนตรีมิได้วินิจฉัยอุทธรณ์ให้เสร็จสิ้นภายในกำหนดเวลาตามมาตรา ๒๕ วรรคสอง ให้มีสิทธิฟ้องคดีต่อศาลได้ภายในหนึ่งปีนับแต่วันที่ได้รับแจ้งคำวินิจฉัยของรัฐมนตรีหรือนับแต่วันที่พ้นกำหนดเวลาดังกล่าว แล้วแต่กรณี

การที่เจ้าของหรือผู้ครอบครองโดยชอบด้วยกฎหมายซึ่งอสังหาริมทรัพย์นั้น อุทธรณ์ต่อรัฐมนตรีตามมาตรา ๒๕ วรรคหนึ่ง หรือฟ้องคดีต่อศาลตามวรรคหนึ่งนั้น ไม่เป็นเหตุให้การครอบครองหรือใช้อสังหาริมทรัพย์ การรื้อถอนสิ่งปลูกสร้าง การขนย้ายทรัพย์สิน หรือการดำเนินการใด ๆ ของเจ้าหน้าที่ หรือผู้ซึ่งได้รับมอบหมายจากเจ้าหน้าที่เกี่ยวกับกิจการที่จะต้องมีการเวนคืนอสังหาริมทรัพย์นั้น ต้องระงับลง

ในกรณีที่รัฐมนตรีหรือศาลวินิจฉัยให้ชำระเงินค่าทดแทนเพิ่มขึ้นให้ผู้มีสิทธิได้รับเงินค่าทดแทนได้รับดอกเบี้ยในอัตราสูงสุดของดอกเบี้ยเงินฝากประเภทฝากประจำของธนาคารออมสิน ในจำนวนเงินที่เพิ่มขึ้น ทั้งนี้ นับแต่วันที่ต้องมีการจ่ายหรือวางเงินค่าทดแทนนั้น

มาตรา ๒๗ ในกรณีที่รัฐมนตรีผู้รักษาการตามพระราชกฤษฎีกาที่ออกตามมาตรา ๖ หรือรัฐมนตรีผู้รักษาการตามพระราชบัญญัติเวนคืนอสังหาริมทรัพย์ตามมาตรา ๑๕ เห็นว่าราคาของอสังหาริมทรัพย์ที่จะต้องเวนคืนหรือจำนวนเงินค่าทดแทนที่จะให้แก่บุคคลตามมาตรา ๑๔ ซึ่งคณะกรรมการตามมาตรา ๙ หรือคณะกรรมการตามมาตรา ๒๓ แล้วแต่กรณีได้กำหนดไว้ นั้น สูงเกินไปโดยมิได้เป็นไปตามหลักเกณฑ์ตามมาตรา ๙ หรือมาตรา ๒๑ ให้รัฐมนตรีดังกล่าวมีอำนาจ ดังต่อไปนี้

---

มาตรา ๒๕ วรรคหนึ่ง ความเดิมถูกยกเลิกโดยข้อ ๓ แห่งประกาศคณะรักษาความสงบเรียบร้อยแห่งชาติ ฉบับที่ ๔๔ ลงวันที่ ๒๔ กุมภาพันธ์ ๒๕๓๔ และให้ใช้ความใหม่แทนดังที่พิมพ์ไว้

- ๑๒ -

(๑) สั่งให้คณะกรรมการดังกล่าวพิจารณาบทวนการกำหนดราคาของอสังหาริมทรัพย์ หรือจำนวนเงินค่าทดแทนเช่นว่านั้นใหม่ หรือ

(๒) แต่งตั้งคณะกรรมการชุดใหม่ตามหลักเกณฑ์ในมาตรา ๒๓ ให้ปฏิบัติหน้าที่แทน คณะกรรมการชุดเดิม

### หมวด 3

#### วิธีเวนคืนอสังหาริมทรัพย์

มาตรา ๒๘ เมื่อพระราชบัญญัติเวนคืนอสังหาริมทรัพย์ตามมาตรา ๑๕ ใช้บังคับแล้ว ให้เจ้าหน้าที่หรือผู้ซึ่งได้รับมอบหมายจากเจ้าหน้าที่ ปีัดประกาศสำนักพระราชบัญญัติฉบับนั้นพร้อมทั้ง แผนที่หรือแผนผังทำพระราชบัญญัติและรายชื่อเจ้าของหรือผู้ครอบครองโดยชอบด้วยกฎหมาย ซึ่งอสังหาริมทรัพย์ที่ถูกเวนคืนให้โดยเปิดเผย ณ สถานที่ตามมาตรา ๗ และ ณ ที่ชุมนุมชนอื่นตามควรแก่กรณี พร้อมทั้งมีหนังสือแจ้งให้ผู้มีสิทธิได้รับเงินค่าทดแทนตามมาตรา ๑๘ มารับเงินค่าทดแทนตามจำนวนที่ คณะกรรมการกำหนดตามมาตรา ๙ หรือมาตรา ๒๓ แล้วแต่กรณี ทั้งนี้ภายในระยะเวลาที่กำหนด ซึ่ง ต้องไม่เกินหนึ่งร้อยยี่สิบวันนับแต่วันที่พระราชบัญญัติเวนคืนอสังหาริมทรัพย์ฉบับนั้นใช้บังคับ สำหรับกรณี ตามมาตรา ๑๕ หรือนับแต่วันที่คณะกรรมการได้กำหนดเงินค่าทดแทนแล้ว สำหรับกรณีตามมาตรา ๒๓ และให้นำมาตรา ๑๙ วรรคสี่ และวรรคห้า มาใช้บังคับโดยอนุโลม

ในกรณีที่ผู้มีสิทธิได้รับเงินค่าทดแทนผู้ใดไม่มารับเงินค่าทดแทนภายในระยะเวลาที่กำหนด หรือในกรณีที่เมื่อจายเงินค่าทดแทนให้แก่ผู้มีสิทธิได้รับเงินค่าทดแทนรายใดได้ เพราะมีปัญหาเกี่ยวกับ กรรมสิทธิ์หรือสิทธิอื่น ๆ ในอสังหาริมทรัพย์ที่ต้องเวนคืน หรือมีปัญหาเกี่ยวกับกรรมแบ่งส่วนเงินค่าทดแทน ของผู้มีสิทธิได้รับเงินค่าทดแทน ให้เจ้าหน้าที่หรือผู้ซึ่งได้รับมอบหมายจากเจ้าหน้าที่ วงเงินค่าทดแทนให้ ตามมาตรา ๓๑ โดยทูลง

\*ในกรณีที่รัฐมนตรีผู้รักษาการตามพระราชบัญญัติอสังหาริมทรัพย์เห็นว่า ราคาของที่ดิน ได้เพิ่มสูงขึ้นและเงินค่าทดแทนที่คณะกรรมการตามมาตรา ๙ หรือมาตรา ๒๓ ได้กำหนดไปแล้ว ไม่เป็นธรรมแก่บุคคลตามมาตรา ๑๘ ให้รัฐมนตรีมีอำนาจสั่งแก้ไขจำนวนเงินทดแทนเสียใหม่ได้ และให้นำมาตรา ๑๐ ทวิ มาใช้บังคับโดยอนุโลม

มาตรา ๒๙ วรรคสาม บัญญัติเพิ่มขึ้นโดยข้อ ๔ แห่งประกาศคณะรักษาความสงบเรียบร้อยแห่งชาติ ฉบับที่ ๔๔ ลงวันที่ ๒๘ กุมภาพันธ์ ๒๕๓๕

มาตรา ๒๙ ในกรณีที่มีการจำนอง บุริมสิทธิ หรือทรัพย์สินอย่างอื่นแก่ผู้จำนอง  
 ริมทรัพย์ที่ต้องเวนคืน ให้เจ้าหน้าที่หรือผู้ซึ่งได้รับมอบหมายจากเจ้าหน้าที่มีหนังสือแจ้งให้ผู้จำนอง  
 ผู้ทรงบุริมสิทธิ หรือผู้รับประโยชน์จากทรัพย์สินดังกล่าวมาขอรับชำระหนี้หรือรับคดีจากเจ้าพนักงาน  
 สำหรับอสังหาริมทรัพย์นั้นภายในหกสิบวันนับแต่วันที่ได้รับแจ้ง และในระหว่างนั้นยังมีให้เจ้าหน้าที่หรือ  
 ผู้ซึ่งได้รับมอบหมายจากเจ้าหน้าที่จ่ายเงินค่าทดแทนให้แก่เจ้าของหรือผู้ครอบครองโดยชอบด้วยกฎหมาย  
 ซึ่งอสังหาริมทรัพย์นั้น แต่เจ้าหน้าที่หรือผู้ซึ่งได้รับมอบหมายจากเจ้าหน้าที่จะจ่ายเงินให้แก่ผู้จำนอง  
 ผู้ทรงบุริมสิทธิ หรือผู้รับประโยชน์จากทรัพย์สินดังกล่าวได้ ก็ต่อเมื่อคู่กรณีตกลงกันได้แล้ว คู่กรณี  
 ยังมีปัญหาโต้แย้งกันอยู่ ให้เจ้าหน้าที่หรือผู้ซึ่งได้รับมอบหมายจากเจ้าหน้าที่วางเงินค้ำประกันไว้ตาม  
 มาตรา ๓๑ โดยพลัน และมีหนังสือแจ้งให้คู่กรณีฟ้องคดีต่อศาล

มาตรา ๓๐ ในการจะจ่ายหรือวางเงินค้ำประกันตามมาตรา ๒๙ หรือมาตรา ๒๘  
 ว่าเป็นอสังหาริมทรัพย์ที่อาจรื้อถอนออกไปได้ ให้เจ้าหน้าที่หรือผู้ซึ่งได้รับมอบหมายจากเจ้าหน้าที่จ่าย  
 เงินค้ำประกันให้สามในสี่ก่อน และแจ้งให้เจ้าของหรือผู้ครอบครองโดยชอบด้วยกฎหมายซึ่งอสังหา-  
 ริมทรัพย์ดังกล่าวออกไปภายในหกสิบวันนับแต่วันที่ได้รับแจ้ง ถ้าเจ้าของหรือผู้ครอบครองโดยชอบด้วย  
 กฎหมายไม่รื้อถอนออกไปภายในกำหนดเวลาดังกล่าว ให้เจ้าหน้าที่หรือผู้ซึ่งได้รับมอบหมายจากเจ้าหน้าที่  
 มีอำนาจเข้ารื้อถอนได้โดยหักค่าใช้จ่ายเพื่อการนี้ออกจากเงินค้ำประกันที่ควรจะได้รับ แล้วจึงจ่ายหรือวาง  
 เงินค้ำประกันส่วนที่เหลือให้ และให้นำมาตรา ๑๔ มาใช้บังคับโดยอนุโลม

มาตรา ๓๑ ในการเวนคืนอสังหาริมทรัพย์ ถ้าจะต้องมีการวางเงินค้ำประกัน  
 เนื่องในกรณีใด ๆ ให้กระทำโดยการนำเงินไปวางต่อศาลหรือสำนักงานอสังหาริมทรัพย์ หรือฝากไว้กับธนาคาร  
 ออมสินในชื่อของผู้มีสิทธิได้รับเงินค้ำประกันโดยแยกฝากเป็นบัญชีเฉพาะราย ในกรณีนี้ถ้ามีดอกเบี้ยหรือ  
 ดอกผลใดเกิดขึ้นเนื่องจากการฝากเงินนั้น ให้ตกเป็นสิทธิแก่ผู้มีสิทธิได้รับเงินค้ำประกันนั้น

ในการปรับเงินฝากจากธนาคารออมสินนั้น ให้ผู้ซึ่งประสงค์จะขอรับเงินดังกล่าว  
 ทราบล่วงหน้าไม่น้อยกว่าสิบห้าวัน เพื่อเจ้าหน้าที่หรือผู้ซึ่งได้รับมอบหมายจากเจ้าหน้าที่จะนัดผู้  
 ฝากจ่ายให้

หลักเกณฑ์และวิธีการในการนำเงินค้ำประกันไปวางต่อศาลหรือสำนักงานอสังหาริมทรัพย์หรือ  
 ฝากไว้กับธนาคารออมสิน ให้เป็นไปตามระเบียบที่คณะกรรมการกำหนด

มาตรา ๓๒ ในการเวนคืนอสังหาริมทรัพย์ เมื่อได้จ่ายหรือวางเงินค้ำประกันรับ  
 อสังหาริมทรัพย์ที่เวนคืนรายใดแล้ว ให้เจ้าหน้าที่หรือผู้ซึ่งได้รับมอบหมายจากเจ้าหน้าที่มีหนังสือแจ้งให้  
 พนักงานเจ้าหน้าที่ผู้มีหน้าที่จดทะเบียนสิทธิและนิติกรรมตามประมวลกฎหมายที่ดินทราบและพนักงาน  
 เจ้าหน้าที่ดังกล่าวดำเนินการแก้ไขหลักฐานทางทะเบียนโดยให้นำมาตรา ๑๑ มาใช้บังคับโดยอนุโลม

เพื่อประโยชน์ในการบันทึกหลักฐานตามวรรคหนึ่ง ให้พนักงานเจ้าหน้าที่ดังกล่าวมีอำนาจ ตามที่บัญญัติไว้ในมาตรา ๗๔ วรรคหนึ่ง แห่งประมวลกฎหมายที่ดินด้วย

#### หมวด ๔ บทเปิดเสร็จ

มาตรา ๓๓ ในกรณีที่เจ้าหน้าที่หรือผู้ซึ่งได้รับมอบหมายจากเจ้าหน้าที่จ่ายเงินค่าอสังหาริมทรัพย์ล่าช้ากว่ากำหนดเวลาตามมาตรา ๑๑ วรรคหนึ่ง หรือจ่ายเงินค่าทดแทนล่าช้ากว่ากำหนดเวลา ตามมาตรา ๒๘ วรรคหนึ่ง ให้ผู้มีสิทธิได้รับเงินค่าอสังหาริมทรัพย์หรือเงินค่าทดแทน ได้รับดอกเบี้ยใน อัตราสูงสุดของดอกเบี้ยเงินฝากประเภทฝากประจำของธนาคารออมสินในจำนวนเงินดังกล่าว นับแต่วัน ที่พ้นกำหนดเวลาการจ่ายเงินค่าอสังหาริมทรัพย์หรือเงินค่าทดแทน

มาตรา ๓๔ การร้องขอรับเงินที่วางไว้ตามมาตรา ๓๑ ให้ร้องขอรับภายในสิบปีนับแต่ วันที่มีการวางเงิน ถ้าไม่ร้องขอภายในกำหนดเวลาเช่นว่านั้น ให้เงินนั้นตกเป็นของแผ่นดิน

มาตรา ๓๕ ผู้ใดขัดขวางการปฏิบัติงานของเจ้าหน้าที่หรือผู้ซึ่งได้รับมอบหมายจากเจ้าหน้าที่ ตามมาตรา ๘ มาตรา ๑๓ มาตรา ๓๐ ต้องระวางโทษจำคุกไม่เกินหกเดือน หรือปรับไม่เกินหกพัน บาท หรือทั้งจำทั้งปรับ

มาตรา ๓๖ พระราชกฤษฎีกากำหนดเขตที่ดินที่ออกโดยอาศัยอำนาจตามพระราชบัญญัติ ว่าด้วยการเวนคืนอสังหาริมทรัพย์ พ.ศ. ๒๕๔๗ ให้คงใช้บังคับได้ตามอายุของพระราชกฤษฎีกานั้น

การเวนคืนและการปฏิบัติตามพระราชบัญญัติเวนคืนอสังหาริมทรัพย์ที่ได้ปฏิบัติไปแล้ว ก่อนวันที่พระราชบัญญัตินี้ใช้บังคับ ให้เป็นอันใช้ได้ แต่การดำเนินการต่อไปให้ดำเนินการตามบทบัญญัติ แห่งพระราชบัญญัตินี้ ในกรณีที่มีการตั้งอนุญาโตตุลาการขึ้นแล้ว และอนุญาโตตุลาการยังมีได้ชี้ขาด ให้ เป็นอันยกเลิกอนุญาโตตุลาการนั้น และให้คู่กรณีมีสิทธิยื่นอุทธรณ์ตามมาตรา ๒๕ ภายในหนึ่งร้อยแปดสิบ วันนับแต่วันที่พระราชบัญญัตินี้ใช้บังคับ

ให้เป็นหน้าที่ของเจ้าหน้าที่ที่จะแจ้งให้คู่กรณีทราบถึงการยกเลิกอนุญาโตตุลาการตามวรรค สองภายในหกสิบวันนับแต่วันที่พระราชบัญญัตินี้ใช้บังคับ

ผู้รับสนองพระบรมราชโองการ

พลเอก ป. ดิถสุลานนท์  
นายกรัฐมนตรี

- ๑๕ -

หมายเหตุ ๑. เหตุผลในการประกาศใช้พระราชบัญญัติฉบับนี้ คือ โดยที่กฎหมายว่าด้วยการเวนคืนอสังหาริมทรัพย์ที่ใช้บังคับอยู่ในปัจจุบัน ได้ประกาศใช้มานานแล้วและมีบทบัญญัติบางประการที่ยังไม่เหมาะสม สมควรปรับปรุงกฎหมายดังกล่าวเสียใหม่ เพื่อให้การเวนคืนอสังหาริมทรัพย์เป็นไปได้อย่างรวดเร็วและเป็นธรรมยิ่งขึ้น จึงจำเป็นต้องตราพระราชบัญญัตินี้

๒. แก้ไขเพิ่มเติมโดยประกาศคณะรักษาความสงบเรียบร้อยแห่งชาติ ฉบับที่ ๔๔ ลงวันที่ ๒๔ กุมภาพันธ์ พ.ศ. ๒๕๓๔ เนื่องจากพระราชบัญญัติว่าด้วยการเวนคืนอสังหาริมทรัพย์ พ.ศ. ๒๕๓๐ ได้บัญญัติให้การกำหนดราคาเบื้องต้นสำหรับที่ดินโดยถือตามราคาของอสังหาริมทรัพย์ ที่มีการตีราคาไว้เพื่อประโยชน์แก่การเสียภาษีบำรุงท้องที่ หรือราคาประเมินทุนทรัพย์เพื่อเรียกเก็บค่าธรรมเนียมในการจดทะเบียนสิทธิและนิติกรรม แล้วแต่ราคาใดจะสูงกว่าเป็นเกณฑ์ สมควรให้นำหลักเกณฑ์อื่นมาประกอบการพิจารณาเพื่อให้เกิดความเป็นธรรมยิ่งขึ้น ประกอบกับในปัจจุบันสภาพทางเศรษฐกิจได้เปลี่ยนแปลงไปอย่างรวดเร็ว จนปรากฏเนื่อง ๆ ว่า ราคาที่ดินได้เพิ่มสูงขึ้น จนทำให้ผู้ถูกเวนคืนเกิดความรู้สึกว่าไม่ได้รับความเป็นธรรม ดังนั้นเพื่อให้การกำหนดค่าทดแทนเป็นธรรมแก่ผู้ถูกเวนคืนและสังคม สมควรให้มีการแก้ไขราคาของอสังหาริมทรัพย์และจำนวนเงินค่าทดแทนที่ได้กำหนดไว้ได้

๓. ประกาศคณะรักษาความสงบเรียบร้อยแห่งชาติ ฉบับที่ ๔๔ มีผลใช้บังคับตั้งแต่วันถัดจากวันประกาศในราชกิจจานุเบกษาเป็นต้นไป ประกาศในราชกิจจานุเบกษา เล่ม ๑๐๘ ตอนที่ ๓๗ (ฉบับพิเศษ) ลงวันที่ ๒๔ กุมภาพันธ์ พ.ศ. ๒๕๓๔) ลงชื่อ พลเอกสุนทร คงสมพงษ์ หัวหน้าคณะรักษาความสงบเรียบร้อยแห่งชาติ

สำเนาถูกต้อง



(นายอนันต์ อินมอกแก้ว)

เจ้าหน้าที่จัดทบทิติน ๕

7. ประกาศคณะรักษาความสงบเรียบร้อยแห่งชาติ  
ฉบับที่ 44 ลงวันที่ 28 กุมภาพันธ์ 2534



ประกาศคณะรักษาความสงบเรียบร้อยแห่งชาติ  
ฉบับที่ ๔๔  
เรื่อง การแก้ไขเพิ่มเติมกฎหมายว่าด้วย  
การเวนคืนอสังหาริมทรัพย์

เนื่องจากพระราชบัญญัติว่าด้วยการเวนคืนอสังหาริมทรัพย์ พ.ศ. ๒๕๓๐ ได้บัญญัติให้การกำหนดราคาเบื้องต้นสำหรับที่ดินโดยถือตามราคาของอสังหาริมทรัพย์ที่มีการตีราคาไว้เพื่อประโยชน์แก่การเสียภาษีบำรุงท้องที่หรือราคาประเมินทุนทรัพย์เพื่อเรียกเก็บค่าธรรมเนียมในการจดทะเบียนสิทธิและนิติกรรม แล้วแต่ราคาใดจะสูงกว่าเป็นเกณฑ์ สมควรให้นำหลักเกณฑ์อื่นมาประกอบการพิจารณาเพื่อให้เกิดความเป็นธรรมยิ่งขึ้น ประกอบกับในปัจจุบันสภาพทางเศรษฐกิจได้เปลี่ยนแปลงไปอย่างรวดเร็ว จนปรากฏเนื่อง ๆ ว่า ราคาที่ดินได้เพิ่มสูงขึ้นจนทำให้ผู้ถูกเวนคืนเกิดความรู้สึกว่าได้ไม่ได้รับความเป็นธรรมดังนั้นเพื่อให้การกำหนดค่าทดแทนเป็นธรรมแก่ผู้ถูกเวนคืนและสังคม สมควรให้มีการแก้ไขราคาของอสังหาริมทรัพย์และจำนวนเงินค่าทดแทนที่ได้กำหนดไว้ได้ หัวหน้าคณะรักษาความสงบเรียบร้อยแห่งชาติจึงมีคำสั่งดังต่อไปนี้

ข้อ ๑ ให้ยกเลิกความในวรรคสี่และวรรคห้าของมาตรา ๔ แห่งพระราชบัญญัติว่าด้วยการเวนคืนอสังหาริมทรัพย์ พ.ศ. ๒๕๓๐ และให้ใช้ความต่อไปนี้แทน

๑๒๔ • กฎหาเวนคืนอสังหาริมทรัพย์

“ในการกำหนดราคาเบื้องต้นของอสังหาริมทรัพย์และจำนวนเงินค่าทดแทนให้คณะกรรมการกำหนดโดยอาศัยหลักเกณฑ์ตามมาตรา ๑๘ มาตรา ๒๑ มาตรา ๒๒ และมาตรา ๒๔ และดำเนินการให้แล้วเสร็จและประกาศราคาที่กำหนดไว้ ณ สถานที่ตามมาตรา ๗ ภายในหนึ่งร้อยแปดสิบวันนับแต่วันที่ได้รับแต่งตั้ง

ในกรณีที่มีเหตุจำเป็นทำให้ไม่สามารถดำเนินการให้แล้วเสร็จภายในกำหนดเวลาดามวรรคสี่ได้ คณะกรรมการจะขอให้รัฐมนตรีผู้รักษาการตามพระราชกฤษฎีกาดังกล่าวขยายเวลาออกไปอีกก็ได้ แต่ต้องไม่เกินหนึ่งร้อยแปดสิบวัน”

ข้อ ๒ ให้เพิ่มความต่อไปนี้เป็นมาตรา ๑๐ ทวิ แห่งพระราชบัญญัติว่าด้วยการเวนคืนอสังหาริมทรัพย์ พ.ศ. ๒๕๓๐

“มาตรา ๑๐ ทวิ ในกรณีที่รัฐมนตรีผู้รักษาการตามพระราชกฤษฎีกาที่ออกตามมาตรา ๖ เห็นว่า เมื่อคณะกรรมการได้ประกาศราคาเบื้องต้นสำหรับที่ดินที่จะเวนคืนทั้งหมดหรือบางส่วนแล้ว ถ้าปรากฏว่าราคาของที่ดินได้เพิ่มสูงขึ้นเป็นลำดับ และราคาของอสังหาริมทรัพย์ที่เจ้าหน้าที่ได้จ่ายให้แก่ผู้ถูกเวนคืนตามมาตรา ๑๐ หรือราคาเบื้องต้นของอสังหาริมทรัพย์ที่คณะกรรมการได้กำหนดและประกาศไปแล้วตามมาตรา ๔ ก่อให้เกิดความไม่เป็นธรรมแก่บุคคลตามมาตรา ๑๘ รัฐมนตรีโดยอนุมัติของคณะรัฐมนตรีมีอำนาจสั่งให้คณะกรรมการตามมาตรา ๔ หรือคณะกรรมการที่แต่งตั้งขึ้นใหม่ตามหลักเกณฑ์ในมาตรา ๔ แก้ไขราคาของอสังหาริมทรัพย์หรือราคาเบื้องต้นสำหรับที่ดินเสียใหม่ตามหลักเกณฑ์และเงื่อนไขที่คณะรัฐมนตรีอนุมัติได้ และให้ถือว่าราคาของอสังหาริมทรัพย์ที่แก้ไขแล้วเป็นราคาซื้อขายที่ตกลงกันใหม่แทนราคาเดิม และราคาเบื้องต้นที่แก้ไขแล้วเป็นราคาเบื้องต้นที่คณะกรรมการกำหนดตามมาตรา ๔ แล้วแต่กรณี

ให้เจ้าหน้าที่หรือผู้ซึ่งได้รับมอบหมายจากเจ้าหน้าที่มีหนังสือภายในหนึ่งร้อยยี่สิบวัน นับแต่วันที่ประกาศแก้ไขแจ้งให้ผู้มีสิทธิมารับเงินซึ่งเป็นราคาของอสังหาริมทรัพย์ส่วนที่เพิ่มขึ้น และให้นำมาตรา ๒๔ วรรคสอง และมาตรา ๓๓ มาใช้บังคับโดยอนุโลม

ถ้าการสั่งให้แก้ไขตามวรรคหนึ่งมีผลเป็นคุณแก่บุคคลตามมาตรา ๑๘ บุคคลใดมาครั้งหนึ่งแล้ว จะสั่งให้แก้ไขใหม่เพื่อบุคคลนั้นอีกไม่ได้”

กฎหมายเวนคืนอสังหาริมทรัพย์ ๑๑๒๕

ข้อ ๓ ให้ยกเลิกความในวรรคหนึ่งของมาตรา ๒๕ แห่งพระราชบัญญัติว่าด้วยการเวนคืนอสังหาริมทรัพย์ พ.ศ. ๒๕๓๐ และให้ใช้ความต่อไปนี้แทน

“ผู้มีสิทธิได้รับเงินค่าทดแทนตามมาตรา ๑๘ ผู้ใดไม่พอใจในราคาของอสังหาริมทรัพย์หรือจำนวนเงินค่าทดแทนที่คณะกรรมการกำหนดตามมาตรา ๙ มาตรา ๑๐ ทวิ มาตรา ๒๓ หรือมาตรา ๒๔ วรรคสาม มีสิทธิอุทธรณ์ต่อรัฐมนตรีผู้รักษาการตามพระราชกฤษฎีกาที่ออกตามมาตรา ๖ หรือรัฐมนตรีผู้รักษาการตามพระราชบัญญัติเวนคืนอสังหาริมทรัพย์ฉบับนั้น ภายในหกสิบวันนับแต่วันได้รับหนังสือจากเจ้าหน้าที่หรือผู้ซึ่งได้รับมอบหมายจากเจ้าหน้าที่ให้มารับเงินค่าทดแทนดังกล่าว”

ข้อ ๔ ให้เพิ่มความต่อไปนี้เป็นวรรคสามของมาตรา ๒๔ แห่งพระราชบัญญัติว่าด้วยการเวนคืนอสังหาริมทรัพย์ พ.ศ. ๒๕๓๐

“ในกรณีที่รัฐมนตรีผู้รักษาการตามพระราชบัญญัติอสังหาริมทรัพย์เห็นว่าราคาของที่ดินได้เพิ่มสูงขึ้น และเงินค่าทดแทนที่คณะกรรมการตามมาตรา ๙ หรือมาตรา ๒๓ ได้กำหนดไปแล้วไม่เป็นธรรมแก่บุคคลตามมาตรา ๑๘ ให้รัฐมนตรีมีอำนาจสั่งแก้ไขจำนวนเงินทดแทนเสียใหม่ได้ และให้นำมาตรา ๑๐ ทวิ มาใช้บังคับโดยอนุโลม”

ข้อ ๕ บทบัญญัติมาตรา ๙ วรรคสี่และวรรคห้า มาตรา ๑๐ ทวิ มาตรา ๒๕ วรรคหนึ่ง และมาตรา ๒๔ วรรคสาม แห่งพระราชบัญญัติว่าด้วยการเวนคืนอสังหาริมทรัพย์ พ.ศ. ๒๕๓๐ ซึ่งแก้ไขเพิ่มเติมโดยประกาศคณะรักษาความสงบเรียบร้อยแห่งชาติฉบับนี้ ให้มีผลใช้บังคับแก่การเวนคืนซึ่งการกำหนดราคาเบื้องต้น การจัดซื้อ การจ่ายหรือการวางเงินค่าทดแทน การอุทธรณ์หรือการฟ้องคดียังไม่เสร็จเด็ดขาดในวันที่ประกาศคณะรักษาความสงบเรียบร้อยแห่งชาติฉบับนี้ใช้บังคับด้วย

เพื่อประโยชน์ตามวรรคหนึ่ง ให้ถือว่ารัฐมนตรีผู้รักษาการตามพระราชกฤษฎีกา กำหนดแนวทางหลวงที่จะสร้างตามกฎหมายว่าด้วยทางหลวง หรือพระราชกฤษฎีกากำหนดเขตที่ดินในบริเวณที่จะเวนคืนตามกฎหมายอื่นที่เกี่ยวกับการเวนคืนอสังหาริมทรัพย์ บรรดาที่ยังใช้บังคับอยู่มีอำนาจหน้าที่เช่นเดียวกับรัฐมนตรี

**๑๒๖ • กฎหมายวินนอสังหาริมทรัพย์**

ที่รักษาการตามพระราชกฤษฎีกาที่ออกตามมาตรา ๖ แห่งพระราชบัญญัติว่าด้วยการเวนคืนอสังหาริมทรัพย์ พ.ศ. ๒๕๓๐ โดยอนุโลม

ข้อ ๖ ประกาศคณะรักษาความสงบเรียบร้อยแห่งชาติฉบับนี้ให้ใช้บังคับตั้งแต่วันถัดจากวันประกาศในราชกิจจานุเบกษาเป็นต้นไป

ประกาศ ณ วันที่ ๒๘ กุมภาพันธ์ พ.ศ. ๒๕๓๔

พลเอก สุนทร คงสมพงษ์

หัวหน้าคณะรักษาความสงบเรียบร้อยแห่งชาติ

บันทึกข้อตกลงระหว่างกรมที่ดินกับกรมชลประทาน พ.ศ.2526, พ.ศ.2542  
เรื่อง การรังวัดที่ดินที่ถูกเขตรชลประทานและออกหนังสือสำคัญสำหรับที่หลวง

และ

ขั้นตอนการรังวัดและการจ่ายเงินค่าทดแทนที่ดินที่ถูกเขตรชลประทาน

พ.ศ.2527, พ.ศ.2542

บันทึกข้อตกลงระหว่างกรมที่ดินกับกรมชลประทาน พ.ศ. 2526  
เรื่อง การรังวัดที่ดินที่ถูก เขตชลประทานและออกหนังสือสำคัญสำหรับที่หลวง

เนื่องจากกรมชลประทานมีความประสงค์ ขอให้กรมที่ดินดำเนินการรังวัดที่ดินที่ถูก เขตชลประทานและจดทะเบียนสิทธิและนิติกรรม เพื่อนำที่ดินมาใช้ประโยชน์เพื่อการชลประทานตลอดจนออกหนังสือสำคัญสำหรับที่หลวง หรือจัดทำแผนที่แสดง เขตที่ดิน ให้กรมชลประทานยึดถือไว้เป็นหลักฐาน กรมที่ดินกับกรมชลประทานจึงได้ร่วมกันทำความตกลงดังต่อไปนี้

หมวดที่ 1 การวางแผนงาน

ข้อ 1. กรมชลประทาน จะส่งรายละเอียดแผนงานรังวัดที่ดินที่ได้ปักหลักเขต หรือ สามารถปักหลักเขตชลประทานได้ ก่อนที่เจ้าหน้าที่จะออกไปทำการรังวัดให้กรมที่ดิน ภายในเดือนสิงหาคม (ก่อนปีงบประมาณใหม่) ของทุกปี เพื่อจัดเจ้าหน้าที่ออกไปดำเนินการจนแล้วเสร็จตามแผนงานของปีนั้น ๆ หากงานใดไม่แล้วเสร็จตามแผนงาน กรมที่ดินจะพิจารณาให้ เจ้าหน้าที่ดำเนินการรังวัดต่อไปตามควรแก่กรณี

ข้อ 2. นอกจากแผนงานตามข้อ 1 หากกรมชลประทานมีความจำเป็นจะต้องใช้ที่ดินเป็นการเร่งด่วนในปีงบประมาณ และกรมชลประทานได้ปักหลักเขต หรือ สามารถปักหลักเขตชลประทานได้แน่นอน ให้ส่งแผนงานรังวัดให้กรมที่ดิน เพื่อพิจารณาจัดเจ้าหน้าที่ออกไปดำเนินการตามข้อ 1

ข้อ 3. เมื่อกรมชลประทานต้องการใช้ที่ดินที่ไม่มีเอกสารสิทธิ และไม่อาจออกเอกสารสิทธิได้ตามประมวลกฎหมายที่ดิน เช่นที่ดินในเขตป่าไม้ หรือที่สาธารณสมบัติของแผ่นดินให้กรมชลประทานดำเนินการขอใช้ที่ดินตามระเบียบก่อน

ถ้าที่ดินแปลงใดจะต้องจ่ายเงินค่าทดแทนทรัพย์สิน ให้กรมที่ดินจัดเจ้าหน้าที่ตามข้อ 1 หรือข้อ 2 ออกไปรังวัดแผนที่เฉพาะส่วนที่ถูก เขตชลประทานมอบให้เจ้าหน้าที่กองกฎหมายและที่ดิน กรมชลประทาน เพื่อดำเนินการโดยตรง

ข้อ 4. กองสำรวจและควบคุมที่ดินของรัฐ กรมที่ดิน ร่วมกับกองกฎหมายและที่ดิน กรมชลประทาน จัดทำที่ทำการหัวหน้าหน่วยรังวัดที่ดินขึ้นตามเห็นสมควร เพื่อเป็นสถานที่ติดต่อประสานงานเร่งรัด และควบคุมการปฏิบัติงานของเจ้าหน้าที่ให้เป็นไปตามแผนงานที่กำหนดไว้เป็นปี ๆ ไป และกำหนดให้มีการประชุมร่วมกัน ระหว่าง

เจ้าหน้าที่กองสำรวจ และควบคุมที่ดินของรัฐกรมที่ดินกับเจ้าหน้าที่กองกฎหมายและที่ดิน และเจ้าหน้าที่กองสำรวจภูมิประเทศ กรมชลประทานตามที่จะตกลงกันเป็นครั้งคราว

ข้อ 5. ในกรณีที่เจ้าหน้าที่ปฏิบัติงานจดทะเบียนสิทธิและนิติกรรม ไม่เพียงพอกรมชลประทาน จะแจ้งกรมที่ดินพิจารณาจัดเจ้าหน้าที่จากส่วนกลาง หรือจังหวัดช่วยดำเนินการให้เป็นไปตามประสงค์ โดยใช้เงินงบประมาณ ซึ่งกรมชลประทานโอนมาให้กรมที่ดินเบิกจ่ายหรือให้จังหวัดเบิกจ่ายแทนกรมที่ดินแล้วแต่กรณี

### หมวดที่ 2 การเตรียมการปฏิบัติงาน

ข้อ 6. กรมชลประทาน จะได้จัดรายชื่อเจ้าหน้าที่ผู้มีวุฒิ เพื่อให้กรมที่ดิน แต่งตั้งเป็นพนักงานเจ้าหน้าที่เพื่อร่วมสมทบในการปฏิบัติงานรังวัด โดยปฏิบัติตามวิธีการระเบียบ และคำสั่งของกรมที่ดิน หากกรมที่ดิน และกรมชลประทาน (กองสำรวจภูมิประเทศ) มีเจ้าหน้าที่ไม่เพียงพอ กรมที่ดินอาจจะพิจารณาจัดเจ้าหน้าที่จากจังหวัดช่วยทำการให้ก็ได้

ข้อ 7. กองสำรวจภูมิประเทศ กรมชลประทาน จะโอนเงินค่าใช้จ่ายในการรังวัดที่ดินและออกหนังสือสำคัญสำหรับที่หลวง เป็นค่าเบี้ยเลี้ยง ค่าพาหนะ ค่าเช่าที่พัก ค่าจ้างชั่วคราว ค่าป่วยการเจ้าพนักงานผู้ปกครองท้องที่หรือผู้แทนที่ไปในการรังวัด และค่าใช้จ่ายอื่น ๆ ตามที่กรมที่ดินกับกรมชลประทานเห็นชอบแล้ว ให้กรมที่ดินก่อนเริ่มลงมือทำการตามแผนงานแต่ละปีงบประมาณ

ข้อ 8. เงินค่าดำเนินการจัดซื้อที่ดิน และออกหนังสือสำคัญสำหรับที่หลวง เช่นค่าปิดประกาศ ค่าพยาน ค่าอากรแสตมป์ และอื่น ๆ ตามระเบียบ และกฎหมาย กองกฎหมายและที่ดิน กรมชลประทาน จะชำระเป็นเงินสด

ข้อ 9. กรมชลประทาน จะให้ยืมเครื่องมือเครื่องใช้ในการรังวัดทำแผนที่ประเภทครุภัณฑ์ ตามความจำเป็นในการปฏิบัติงาน ส่วนประเภทวัสดุต่าง ๆ ให้กรมที่ดินจัดซื้อเองโดยเบิกจ่ายได้จากเงินตามข้อ 7

ข้อ 10. กรมชลประทาน จะจัดให้มีหลักเขต และหมุดหลักฐานแผนที่ ตามแบบที่กระทรวงมหาดไทย และกรมที่ดินกำหนด เพื่อใช้ในการรังวัดที่ดินที่ถูกเขตชลประทานและออกหนังสือสำคัญสำหรับที่หลวง

ข้อ 11. กรมชลประทานจะแต่งตั้งผู้แทนไปร่วมในการรังวัดแบ่งแยก หรือ ออกหนังสือแสดงสิทธิในที่ดินและนำทำการรังวัดออกหนังสือสำคัญสำหรับที่หลวง ตลอดจน แต่งตั้งเจ้าหน้าที่ผู้รับโอนที่ดินแทนกรมชลประทานแล้วแจ้งให้กรมที่ดินทราบเพื่อแจ้ง จังหวัดที่เกี่ยวข้อง

### หมวดที่ 3 การปฏิบัติงาน

ข้อ 2. เจ้าหน้าที่กองสำรวจภูมิประเทศ กรมชลประทาน จะได้ปักหลัก เขตชลประทานไว้ล่วงหน้า เพื่อให้ทราบแนวเขตที่แน่นอนทุกระยะ 100 เมตร สำหรับ ที่ชุมชนและระยะ 200 เมตร สำหรับที่โล่งเตียน ส่วนแนวโค้งจะต้องปักหลักเขต ตอน เริ่มต้นโค้ง กลางโค้ง และปลายโค้ง และทุกระยะ 40 เมตร ตามลักษณะของโค้ง

ข้อ 13. เจ้าหน้าที่กองสำรวจภูมิประเทศ กรมชลประทาน จะจัดส่งหลัก เขตที่ดิน และหมุดหลักฐานแผนที่ให้กับเจ้าหน้าที่ผู้ทำการรังวัด ณ สถานที่ทำการรังวัด หรือบริเวณใกล้เคียง

ข้อ 14. เจ้าหน้าที่กองกฎหมายและที่ดิน กรมชลประทานจะออกไปดำเนินการหรือออกไปร่วมกับเจ้าหน้าที่กรมที่ดิน เพื่อนำเจ้าของที่ดินไปยื่นคำขอ ณ สำนักงาน ที่ดินจังหวัด อำเภอ กิ่งอำเภอ หรือรับคำขอตามที่ได้รับมอบหมายในท้องที่ก่อนทำการ รังวัด และตามแผนงานที่กำหนดไว้

ข้อ 15. ค่าใช้จ่ายสำหรับกำนันหรือผู้ใหญ่บ้าน เป็นค่าติดตามเจ้าของที่ดิน และที่ดินข้างเคียงในการนำชี้เขต ตลอดจนส่งหนังสือการระวางชี้แนวเขตข้างเคียงแปลงละ 10 บาท ให้เบิกจ่ายได้จากเงินตามหมวดที่ 2 ข้อ 7

ข้อ 16. เจ้าหน้าที่กรมที่ดิน จะทำการรังวัดเรียงตามลำดับที่ดิน โดยไม่ คำนึงถึงลำดับคำขอ ถ้าเป็นงานรังวัดเก็บตก กรมชลประทานจะต้องมอบแผนที่แปลง ข้างเคียง และรายชื่อเจ้าของที่ดินซึ่งยังไม่ได้ทำการรังวัด ให้เจ้าหน้าที่กรมที่ดินก่อน วันทำการรังวัดพร้อมทั้งไปร่วมในการรังวัดด้วยทุกราย

ข้อ 17. ที่ดินที่ถูกเขตชลประทานแปลงใด จำเป็นต้องออกกฎหมายเสียก่อน จึงจะโอนกันได้ เช่น ที่วัด ที่ชนนีสงฆ์ ให้เจ้าหน้าที่กรมที่ดินทำการรังวัดเฉพาะส่วนที่ถูก เขตชลประทาน และจัดทำแผนที่ส่วนที่เหลือทั้งหมดมอบให้เจ้าหน้าที่กองกฎหมาย และที่ดิน กรมชลประทาน เพื่อดำเนินการ

ข้อ 18. ที่ดินที่ถูกเขตชลประทานแปลงใดหรือบริเวณใดจำเป็นต้องดำเนินการตามกฎหมายอื่น ให้เจ้าหน้าที่กรมที่ดินจัดทำแผนที่ส่วนที่ถูกเขตชลประทานโดยผู้แทนกรมชลประทานเป็นผู้นำข้อมอบให้เจ้าหน้าที่กองกฎหมายและที่ดิน กรมชลประทาน เพื่อดำเนินการ

ข้อ 19. ที่ดินที่ถูกเขตชลประทานแปลงใดหรือบริเวณใดที่ได้รังวัดทำแผนที่แปลงกรรมสิทธิ์ที่ดินไว้ และจำเป็นต้องแสดงเขตแบ่งเป็นหน่วย หรือประเภทของที่ดิน เนื่องจากมีราคาค่าทดแทนแตกต่างกันให้เจ้าหน้าที่ ตามหมวดที่ 1 ข้อ 1 หรือ ข้อ 2 ทำการรังวัดแบ่งเป็นหน่วยหรือประเภทที่ดิน และคำนวณเนื้อที่เพิ่มเติม แสดงไว้ในแผนที่เมื่อได้รับแจ้งจากเจ้าหน้าที่กองกฎหมายและที่ดิน กรมชลประทาน

ข้อ 20. เมื่อเจ้าหน้าที่กองกฎหมาย และที่ดิน กรมชลประทาน มีความจำเป็นต้องใช้แผนที่ และบัญชีรายชื่อเจ้าของที่ดิน (ร.ว.43 ก.) เพื่อนำไปตรวจสอบรายละเอียดหรือย้ายสิ่งปลูกสร้าง หรือต้นไม้ก่อนให้ยืมได้จากเจ้าหน้าที่ผู้ทำการรังวัด โดยทำหลักฐานยืม และส่งคืนไว้ต่อกัน แต่ห้ามนำไปใช้กับการจ่ายเงินค่าทดแทนที่ดินโดยเด็ดขาด

ข้อ 21. ให้เจ้าหน้าที่ผู้ทำการรังวัดจัดทำแผนที่ และบัญชีรายชื่อเจ้าของที่ดินที่ได้ นำทำการรังวัด แบ่งแยกที่ดินที่ถูกเขตชลประทาน (ร.ว.43 ก.) ให้หมดทุกแปลง โดยให้จัดทำชั้น 2 ชุด และให้ระบุสภาพของที่ดินแต่ละแปลง เช่น ที่นา ที่สวน ไร่ให้ชัดเจน เมื่อได้ตรวจสอบแผนที่และเรื่องรังวัดแล้วแปลงใดเรียบร้อย พร้อมทั้งจะจดทะเบียนสิทธิและนิติกรรมได้ให้ระบุช่องหมายเลขใน ร.ว.43 ก. "เรียบร้อย" ถ้าแปลงใดไม่สามารถทำการรังวัดได้ ไม่ว่าจะกรณีใดให้ทำเส้นประไว้ในแผนที่

แผนที่และรายชื่อเจ้าของที่ดินที่ทำการรังวัด (ร.ว.43 ก.) สำหรับแผนที่แนวคลองควรมีความยาวไม่เกิน 1.500 กม. ต่อแผ่น สำหรับบริเวณอ่างเก็บน้ำ หรือห้วยงาน ที่ต้องใช้ ร.ว.43 ก. หลายแผ่น ให้ทำแผนที่สารบัญแผ่นต่อ (INDEX MAP) และต่อริมแผ่นให้เรียบร้อย ถ้ารังวัดยังไม่เต็มแผ่น ในการรังวัดในคราวต่อไป ให้นำแผ่น ร.ว.43 ก. ไปดำเนินการให้เต็มแผ่นต่อไปด้วย

ข้อ 22. กองสำรวจและควบคุมที่ดินของรัฐ กรมที่ดิน จะจัดพิมพ์แผนที่ และรายชื่อเจ้าของที่ดิน (ร.ว.43 ก.) ส่งให้สำนักงานที่ดินจังหวัด อำเภอ หรือกิ่งอำเภอ แห่งละ 1 ชุด แล้วแต่กรณีให้กรมชลประทาน 5 ชุด (กองกฎหมายและที่ดิน 4 ชุด กองสำรวจภูมิประเทศ 1 ชุด) ถ้า ร.ว.43 ก. (กระดาดบาง) ยังมีแปลง

กรรมสิทธิ์ไม่เต็มแผ่น ให้หัวหน้าหน่วยรังวัดที่ดินมอบแก่เจ้าหน้าที่ เพื่อทำการรังวัดเพิ่มเติม โดยให้เขียนแผนที่ และบัญชีรายชื่อเจ้าของที่ดินลงใน ร.ว.43 ก. แผ่นเดิม และให้ส่งคืนกองสำรวจและควบคุมที่ดินของรัฐ กรมที่ดิน ทุก ๆ เดือนเพื่อจัดพิมพ์ส่งให้ผู้เกี่ยวข้องดังกล่าวจนกว่าจะเต็มแผ่น

เมื่อแผนที่แปลงกรรมสิทธิ์ที่ดินเต็มแผ่นแล้ว จึงส่งกระดาษบาง (ร.ว. 43 ก.) ให้กองสำรวจภูมิประเทศ กรมชลประทานเก็บไว้เป็นหลักฐานหนึ่งชุด ส่วนอีกหนึ่งชุด ให้เจ้าหน้าที่ผู้ทำการรังวัด เก็บรักษาไว้เพื่อประกอบการส่งเรื่องรังวัดให้สำนักงานที่ดินจังหวัด อำเภอ หรือกิ่งอำเภอ แล้วแต่กรณี

การส่งเรื่องรังวัด ให้สำนักงานที่ดินจังหวัด อำเภอ หรือกิ่งอำเภอนั้น จะต้องส่งพร้อมกับแผนที่ ร.ว.43 ก. เพื่อให้เจ้าหน้าที่ลงชื่อรับไว้เป็นหลักฐานทุกครั้ง

ข้อ 23. เรื่องใดที่ขัดข้อง กรณีเจ้าของที่ดินไม่มานำรังวัดหรือมานำรังวัดแต่ไม่ลงนามรับรองในเรื่อง ซึ่งเจ้าของที่ดินข้างเคียงได้นำชื่อ และลงนามรับรองเขตในเรื่องที่เตรียมไว้แล้ว ให้ผู้ทำการรังวัดทำบัญชีรายชื่อเจ้าของที่ดินที่ขัดข้อง ส่งให้หัวหน้าหน่วยรังวัดที่ดิน เพื่อให้เจ้าหน้าที่กองกฎหมายและที่ดิน กรมชลประทานรับไปดำเนินการแก้ไข

ถ้าเป็นเรื่องขัดข้องเกี่ยวกับรูปแผนที่ หรือเนื้อที่ให้หัวหน้าหน่วยรังวัดที่ดินส่งเรื่องคืนให้ผู้ทำการรังวัดไปแก้ไข

#### หมวดที่ 4 การรายงานผลงาน

ข้อ 24. ให้เจ้าหน้าที่ผู้ทำการรังวัดส่งรายงานผลการปฏิบัติงาน และค่าใช้จ่ายประจำเดือน (สค.สป.2) ภายในวันที่ 5 ของทุกเดือน ให้สำนักงานที่ดินจังหวัด 1 ชุด กองสำรวจและควบคุมที่ดินของรัฐ 1 ชุด กองสำรวจภูมิประเทศ กรมชลประทาน 1 ชุด โครงการ/สำนักงานชลประทาน 1 ชุด (ถ้าต้องการ)

ข้อ 25. เมื่อมีการสับเปลี่ยนหรือเพิ่มถอนเจ้าหน้าที่ ให้หัวหน้าหน่วยรังวัดที่ดินแจ้งโครงการ/สำนักงานชลประทาน ที่เกี่ยวข้องทราบ

หมวดที่ 5 การจดทะเบียนสิทธิและนิติกรรม และการจ่ายเงินค่าที่ดิน

ข้อ 26. เมื่อหัวหน้าหน่วยรังวัดที่ดินตรวจ และส่งเรื่องรังวัดให้สำนักงานที่ดินจังหวัด อำเภอ หรือกิ่งอำเภอแล้วให้ทำหนังสือแจ้งหน่วยจัดหาที่ดินโครงการ หรือสำนักงานชลประทาน ทราบโดยเร็ว เพื่อติดต่อประสานงานกับสำนักงานที่ดินจังหวัด อำเภอ หรือกิ่งอำเภอ แล้วแต่กรณี

ข้อ 27. ให้เจ้าหน้าที่กองกฎหมายและที่ดิน กรมชลประทาน ติดต่อประสานงานกับสำนักงานที่ดินจังหวัด อำเภอ หรือกิ่งอำเภอ เพื่อดำเนินการเกี่ยวกับการจดทะเบียนสิทธิและนิติกรรม หรือแก้ไขข้อขัดข้องตามแต่กรณี

ข้อ 28. โครงการหรือสำนักงานชลประทาน จะต้องทำหนังสือแจ้งรายชื่อเจ้าของที่ดินพร้อมเนื้อที่ที่ดิน โดยกำหนดวันจ่ายเงิน ให้สำนักงานที่ดินจังหวัด อำเภอ หรือกิ่งอำเภอ ได้ทราบล่วงหน้า ไม่น้อยกว่า 7 วัน เพื่อให้มีเวลาเตรียมเรื่องที่จะจดทะเบียนสิทธิและนิติกรรมให้พร้อมและโครงการหรือสำนักงานชลประทานจะต้องมีหนังสือนัดเจ้าของที่ดินไปทำการจดทะเบียนสิทธิและนิติกรรม และรับเงินค่าทดแทนที่ดินต่อไป

หมวดที่ 6 การเบิกจ่ายเงิน

ข้อ 29. ค่าใช้จ่ายอื่น ๆ นอกเหนือจากข้อ 7 และข้อ 8 ให้เบิกจ่ายเงินงบประมาณที่กรมชลประทานโอนมาให้กรมที่ดินเบิกจ่ายแทน ส่วนเงินค่าธรรมเนียมตามประมวลกฎหมายที่ดิน ให้ชำระทางบัญชี โดยวิธีเบิกหักผลส่งเป็นรายได้แผ่นดินของกรมที่ดิน ห้ามเรียกเก็บจากเจ้าของที่ดินเป็นอันขาด การเบิกจ่ายให้เป็นไปตามระเบียบของกรมที่ดิน และกระทรวงการคลังที่กำหนดไว้

ข้อ 30. กรมที่ดินจะแจ้งยอดค่าใช้จ่ายต่าง ๆ เป็นประจำเดือน โดยแยกประเภทค่าใช้จ่าย ตามหมวด 2 (ข้อ 7) ให้กรมชลประทานทราบทุก ๆ เดือน ภายในเดือนถัดไป

หมวดที่ 7 บททั่วไป

ข้อ 31. ในกรณีแบ่งแยก กรมชลประทานจะไม่ขอรับโฉนด หรือหนังสือรับรองการทำประโยชน์ แต่จะขอรับเพียง ร.ว.9 จำนวน 1 แผ่น เท่านั้น

ข้อ 32. การรังวัดออกหนังสือสำคัญสำหรับที่หลวง ใช้ในราชการกรมชลประทานให้ปฏิบัติตามวิธีการ ระเบียบ และคำสั่งกรมที่ดิน

ข้อ 33. กองสำรวจภูมิประเทศ กรมชลประทานจะจำลองแผนที่ประกอบเรื่องหนังสือสำคัญสำหรับที่หลวง ให้ฉบับละ 2 ชุด

ข้อ 34. การรังวัดเพื่อออกหนังสือสำคัญสำหรับที่หลวง เมื่อพร้อมที่จะดำเนินการได้แต่กรมชลประทานยังมีได้รับรองส่งมอบหลักฐานการได้มาให้สำนักงานที่ดินจังหวัด กองสำรวจและควบคุมที่ดินของรัฐ กรมที่ดิน จะแจ้งให้กองกฎหมายและที่ดิน กรมชลประทานทราบ เพื่อทำหนังสือรับรองว่า ได้ที่ดินนั้นมาถูกต้องครบถ้วน ทุกแปลง และตรงกับแผนที่ซึ่งเจ้าหน้าที่ทำการรังวัดไว้ ส่วนหลักฐานการได้มา กรมชลประทานจะนำส่งให้แก่กรมธนารักษ์ เพื่อขึ้นทะเบียนราชพัสดุต่อไป เมื่อกรมที่ดินได้รับการยืนยันดังกล่าวแล้ว ก็ให้ดำเนินการออกหนังสือสำคัญสำหรับที่หลวงต่อไปได้

ข้อ 35. รายละเอียดปลีกย่อยอื่น ๆ เกี่ยวกับการปฏิบัติงาน อันมิได้กล่าวไว้ในข้อตกลงให้เจ้าหน้าที่ระดับฝ่ายที่เกี่ยวข้องทำความตกลงหรือหาข้อยุติ เพื่อให้การปฏิบัติงานดำเนินการไปโดยความรวดเร็วแล้วรายงานให้กองที่เกี่ยวข้องทราบ

ให้ยกเลิกข้อตกลงระหว่างกรมที่ดินกับกรมชลประทานปี 2519 เรื่อง การรังวัดแบ่งแยกที่ดินที่ถูกเขตชลประทานและออกหนังสือสำคัญสำหรับที่หลวง โดยใช้บันทึกข้อตกลงนี้แทนตั้งแต่วันที่ 1 เดือน กรกฎาคม พ.ศ. 2526 เป็นต้นไป.

**บันทึกข้อตกลงระหว่างกรมที่ดินกับกรมชลประทาน พ.ศ.2542**  
**เรื่อง การรังวัดที่ดินที่ถูกเขตชลประทานและออกหนังสือสำคัญสำหรับ**

-----

ด้วยกรมที่ดินและกรมชลประทานได้พิจารณาร่วมกันแล้วเห็นว่า บันทึกข้อตกลงระหว่างกรมที่ดินกับกรมชลประทาน พ.ศ. 2526 เรื่อง การรังวัดที่ดินที่ถูกเขตชลประทานและออกหนังสือสำคัญสำหรับที่หลวง ควรได้รับการปรับปรุงเพื่อให้เหมาะสมกับสถานการณ์ปัจจุบัน จึงให้ยกเลิกบันทึกข้อตกลงดังกล่าว และให้ใช้ข้อตกลงฉบับนี้แทน ตั้งแต่วันที่ 23 เดือนธันวาคม พ.ศ. 2541 ดังต่อไปนี้

**หมวดที่ 1 การวางแผนงาน**

ข้อ 1 กรมชลประทานจะส่งรายละเอียดแผนงานรังวัดที่ดิน ที่ได้ปักหลักเขตหรือสามารถปักหลักเขตชลประทานได้ก่อนที่เจ้าหน้าที่จะออกไปทำการรังวัด ให้กรมที่ดินภายในเดือน สิงหาคม (ก่อนปีงบประมาณใหม่) ของทุกปี เพื่อจัดเจ้าหน้าที่ออกไปดำเนินการจนแล้วเสร็จตามแผนงานของปีนั้น ๆ หากงานใดไม่แล้วเสร็จตามแผนงาน กรมที่ดินจะพิจารณาให้เจ้าหน้าที่ดำเนินการรังวัดต่อไป ตามควรแก่กรณี

ข้อ 2 นอกจากแผนงานตาม ข้อ 1 หากกรมชลประทานมีความจำเป็นจะต้องใช้ที่ดินเป็นการเร่งด่วนในปีงบประมาณ และกรมชลประทานได้ปักหลักเขต หรือสามารถปักหลักเขตชลประทานได้แน่นอนแล้ว ให้ส่งแผนงานรังวัดให้กรมที่ดิน เพื่อพิจารณาจัดเจ้าหน้าที่ออกไปดำเนินการข้อ 1

ข้อ 3 เมื่อกรมชลประทานต้องการใช้ที่ดินที่ไม่มีเอกสารสิทธิ์ และไม่อาจจะออกเอกสารสิทธิ์ได้ตามประมวลกฎหมายที่ดิน เช่น ที่ดินในเขตป่าไม้ หรือที่สาธารณะสมบัติของแผ่นดินให้กรมชลประทานดำเนินการขอใช้ที่ดินตามระเบียบก่อน

ถ้าที่ดินแปลงใดจะต้องจ่ายเงินค่าทดแทนทรัพย์สิน ให้กรมที่ดินจัดเจ้าหน้าที่ตามข้อ 1 หรือข้อ 2 ออกไปรังวัดทำแผนที่เฉพาะส่วนที่ถูกเขตชลประทาน มอบให้เจ้าหน้าที่กองกฎหมายและที่ดิน กรมชลประทาน เพื่อดำเนินการโดยตรง

ข้อ 4 กองสำรวจและควบคุมที่ดินของรัฐ กรมที่ดิน พิจารณาจัดที่ทำการหัวหน้าหน่วยรังวัดที่ดินขึ้นตามที่เห็นสมควร เพื่อเป็นสถานที่ติดต่อประสานงาน รังวัด และควบคุมการปฏิบัติงานของเจ้าหน้าที่ให้

เป็นไปตามแผนงานที่กำหนดไว้เป็นปี ๆ ไป และกำหนดให้มีการประชุมร่วมกันระหว่างเจ้าหน้าที่กองสำรวจและควบคุมที่ดินของรัฐ กรมที่ดิน กับเจ้าหน้าที่กองกฎหมายและที่ดิน และเจ้าหน้าที่สำนักสำรวจด้านวิศวกรรมและธรณีวิทยา กรมชลประทาน ตามที่จะตกลงเป็นครั้งคราว

ข้อ 5 ในกรณีที่เจ้าหน้าที่ปฏิบัติงานจดทะเบียนสิทธิและนิติกรรมไม่เพียงพอ กรมชลประทาน จะแจ้งกรมที่ดิน พิจารณาจัดเจ้าหน้าที่จากส่วนกลางหรือจังหวัด ช่วยดำเนินการให้เป็นไปตามความประสงค์ โดยใช้เงินงบประมาณซึ่งกรมชลประทานโอนมาให้กรมที่ดินเบิกจ่าย หรือให้จังหวัดเบิกจ่ายแทนกรมที่ดิน แล้วแต่กรณี

## หมวดที่ 2 การเตรียมการปฏิบัติงาน

ข้อ 6 กรมชลประทานจะได้จัดรายชื่อเจ้าหน้าที่ผู้มีวุฒิ เพื่อให้กรมที่ดินแต่งตั้งเป็นพนักงานเจ้าหน้าที่เพื่อร่วมสมทบในการปฏิบัติงานรังวัด โดยปฏิบัติตามวิธีการ ระเบียบ และคำสั่งของกรมที่ดิน หากกรมที่ดินและกรมชลประทาน (สำนักสำรวจด้านวิศวกรรมและธรณีวิทยา) มีเจ้าหน้าที่ไม่เพียงพอ กรมที่ดินอาจจะพิจารณาจัดเจ้าหน้าที่จากจังหวัดช่วยทำการให้ก็ได้

ข้อ 7 สำนักสำรวจด้านวิศวกรรมและธรณีวิทยา กรมชลประทาน จะโอนเงินค่าใช้จ่ายในการรังวัดที่ดินและออกหนังสือสำคัญสำหรับที่หลวง เป็นค่าเบี้ยเลี้ยง ค่าพาหนะ ค่าเช่าที่พัก ค่าจ้างชั่วคราว ค่าป่วยการเจ้าพนักงาน ผู้ปกครองท้องที่หรือผู้แทนที่ไปในการรังวัด และค่าใช้จ่ายอื่น ๆ ตามที่กรมที่ดินกับกรมชลประทานเห็นชอบแล้วให้กรมที่ดิน ก่อนเริ่มลงมือทำการตามแผนงานแต่ละปีงบประมาณ

ข้อ 8 เงินค่าดำเนินการจัดซื้อที่ดิน และออกหนังสือสำคัญสำหรับที่หลวง เช่น ค่าปิดประกาศ ค่าพยาน และอื่น ๆ ตามระเบียบและกฎหมาย กองกฎหมายและที่ดิน กรมชลประทาน จะชำระเป็นเงินสด

ข้อ 9 กรมชลประทานจะให้ยืมเครื่องมือเครื่องใช้ในการรังวัดท่าแผนที่เหมาะสมที่ประเภทครุภัณฑ์ ตามความจำเป็นในการปฏิบัติงานส่วนประเภทวัสดุต่าง ๆ ให้กรมที่ดินจัดซื้อเองโดยเบิกจ่ายได้จากเงินตามข้อ 7

ข้อ 10 กรมชลประทานจะจัดให้มีหลักเขตที่ดิน และหมุดหลักฐานแผนที่ตามแบบที่กระทรวงมหาดไทย และกรมที่ดินกำหนดเพื่อใช้ในการรังวัดที่ดินที่ถูกเขตชลประทานและออกหนังสือสำคัญสำหรับที่หลวง

ข้อ 11 กรมชลประทานจะแต่งตั้งผู้แทนไปร่วมในการรังวัดที่ดินเพื่อการชลประทานทุกประเภทที่อยู่ในเขตหรืออุกเขตชลประทาน โดยนำชี้เขตที่ดินชลประทานและเป็นพยานในการรังวัด พร้อมทั้งลงนามไว้เป็นหลักฐาน ตลอดจนแต่งตั้งเจ้าหน้าที่เป็นผู้แทนในการจดทะเบียนสิทธิและนิติกรรมรับโอนที่ดินแทนกรมชลประทาน โดยจะแจ้งให้กรมที่ดินและจังหวัดที่เกี่ยวข้องทราบในคราวเดียวกัน

### หมวดที่ 3 การปฏิบัติงาน

ข้อ 12 เจ้าหน้าที่สำนักสำรวจคำนวณวิศวกรรมและธรณีวิทยา กรมชลประทาน จะได้ปักหลักเขตชลประทานไว้ล่วงหน้า ตามหลักเกณฑ์ คือ บริเวณอ่างเก็บน้ำขนาดใหญ่และขนาดกลางปักหลักเขตที่ระดับน้ำสูงสุด หรือระดับที่กรมชลประทานกำหนดเป็นพิเศษ ส่วนอ่างเก็บน้ำขนาดเล็กปักที่ระดับเก็บกักและปักหลักเขตทุกระยะ 100 เมตร กับทุกมุมหักเลี้ยว บริเวณหัวงานปักหลักเขตตามแนวขอบเขตทุกระยะ 50 เมตร กับทุกมุมหักเลี้ยว บริเวณคลองส่งน้ำ คลองระบายน้ำ คันกั้นน้ำถนนชลประทาน ปักหลักเขตตามขอบเขตที่กรมชลประทานกำหนด โดยปักในแนวตรงที่โล่งเตียนทุกระยะ 200 เมตร ในเขตชุมชนหรือบริเวณที่มีสิ่งกีดขวางปักหลักเขตทุกระยะ 50 เมตร กับปักหลักเขตที่จุดคันไค้กลางไค้ ปลายไค้ และทุกระยะ 20 เมตร ตามลักษณะของไค้

ข้อ 13 เจ้าหน้าที่สำนักสำรวจคำนวณวิศวกรรมและธรณีวิทยา กรมชลประทาน จะจัดส่งหลักเขตที่ดินและหมุดหลักฐานแผนที่ให้เจ้าหน้าที่ผู้ทำการรังวัด ณ สถานที่ทำการรังวัด หรือบริเวณใกล้เคียง

ข้อ 14 เจ้าหน้าที่กองกฎหมายและที่ดิน กรมชลประทาน จะออกไปดำเนินการติดต่อเจ้าของที่ดิน ให้มายื่นคำขอ หรือนำเจ้าของที่ดินไปยื่นคำขอ ณ สำนักงานที่ดินจังหวัดหรือสาขา อำเภอ หรือกิ่งอำเภอ หรือออกไปร่วมกับเจ้าหน้าที่กรมที่ดิน เพื่อรับคำขอตามที่ได้รับมอบหมายในท้องที่ก่อนทำการรังวัดและตามแผนงานที่กำหนดไว้ ตลอดจนรับและจัดส่งหนังสือแจ้งเจ้าของที่ดินข้างเคียงให้เป็นไปตามระเบียบกฎหมายและคำสั่งกรมที่ดิน

ข้อ 15 ค่าใช้จ่ายสำหรับกำนัน หรือผู้ใหญ่บ้าน เป็นค่าติดตามเจ้าของที่ดินในการนำทำการรังวัด ให้เบิกจ่ายได้จากเงินตามหมวดที่ 2 ข้อ 7 ตามที่กระทรวงการคลังอนุมัติ

ข้อ 16 เจ้าหน้าที่กรมที่ดินจะทำการรังวัดตามคำขอ และทำการรังวัดเรียงตามลำดับที่ดินโดยไม่คำนึงถึงลำดับคำขอ ถ้าเป็นงานรังวัดเก็บตก เจ้าหน้าที่กองกฎหมายและที่ดิน กรมชลประทาน จะต้องมอบสำเนาแผนที่และบัญชีรายชื่อเจ้าของที่ดิน (ร.ว.43 ก.) บริเวณตกค้าง และรายชื่อเจ้าของที่ดินซึ่งยังไม่ได้ทำการรังวัดให้เจ้าหน้าที่กรมที่ดินก่อนวันทำการรังวัด พร้อมทั้งนำเจ้าหน้าที่กรมที่ดินไปทำการรังวัดด้วยทุกราย

ข้อ 17 ที่ดินที่ถูกเขตชลประทานแปลงใดจำเป็นต้องออกกฎหมายเสียก่อน จึงจะโอนกันได้ เช่น ที่วัด ที่ธรรมิวงษ์ ให้เจ้าหน้าที่กรมที่ดินทำการรังวัดเฉพาะส่วนที่ถูกเขตชลประทาน และจัดทำแผนที่ส่วนที่เหลือทั้งหมดมอบให้เจ้าหน้าที่กองกฎหมายและที่ดิน กรมชลประทาน เพื่อดำเนินการ

ข้อ 18 ที่ดินที่ถูกเขตชลประทานแปลงใด หรือบริเวณใด จำเป็นต้องดำเนินการตามกฎหมายอื่น ให้เจ้าหน้าที่กรมที่ดินจัดทำแผนที่ส่วนที่ถูกเขตชลประทาน โดยผู้แทนกรมชลประทานเป็นผู้นำข้อมอบให้เจ้าหน้าที่กองกฎหมายและที่ดิน กรมชลประทาน เพื่อดำเนินการ

ข้อ 19 ที่ดินที่ถูกเขตชลประทานแปลงใด หรือบริเวณใด ที่ได้รังวัดทำแผนที่และบัญชีรายชื่อเจ้าของที่ดิน (ร.ว.43 ก.) ไว้ และจำเป็นต้องแสดงเขตแบ่งเป็นหน่วย หรือประเภทของที่ดิน เนื่องจากมีราคาที่ดินแตกต่างกัน ให้เจ้าหน้าที่ตามหมวดที่ 1 ข้อ 1 หรือหมวดที่ 2 ข้อ 6 ทำการคำนวณเนื้อที่ต่างราคาแสดงไว้ในแผนที่ เมื่อได้รับแจ้งจากเจ้าหน้าที่กองกฎหมายและที่ดิน กรมชลประทาน

ข้อ 20 ให้เจ้าหน้าที่ผู้ทำการรังวัดจัดทำแผนที่และบัญชีรายชื่อเจ้าของที่ดิน (ร.ว.43 ก.) ที่ได้ทำการรังวัดที่ดินที่ถูกเขตชลประทานให้หมดทุกแปลง โดยให้จัดทำขึ้น 2 ชุด และเมื่อหัวหน้าหน่วยรังวัดที่ดินได้ตรวจสอบแผนที่และบัญชีรายชื่อเจ้าของที่ดิน (ร.ว.43 ก.) และเรื่องรังวัดแล้ว แปลงใดเรียบร้อย พร้อมทั้งจะจดทะเบียนสิทธิและนิติกรรมได้ ให้ระบุช่องหมายเหตุในแผนที่และบัญชีรายชื่อเจ้าของที่ดิน (ร.ว.43 ก.) ว่า “เรียบร้อย” ถ้าแปลงใดไม่สามารถทำการรังวัดได้ไม่ว่ากรณีใด ให้ทำเส้นประไว้ในแผนที่และบัญชีรายชื่อเจ้าของที่ดิน (ร.ว.43 ก.)

แผนที่และบัญชีรายชื่อเจ้าของที่ดิน (ร.ว.43 ก.) ที่ทำการรังวัด สำหรับแผนที่แนวคลองควรมีความยาวไม่เกิน 1.500 กม. ต่อแผ่น สำหรับแผนที่บริเวณอ่างเก็บน้ำหรือห้วงงานที่ต้องใช้แผนที่และบัญชีรายชื่อเจ้าของที่ดิน (ร.ว.43 ก.) หลายแผ่น ให้ทำแผนที่สารบัญแผ่นต่อ (Index Map) และต่อริมแผนที่ให้เรียบร้อยถ้ารังวัดยังไม่เต็มแผ่น ในการรังวัดในคราวต่อไปให้นำแผนที่และบัญชีรายชื่อเจ้าของที่ดิน (ร.ว.43 ก.) ไปดำเนินการให้เต็มแผ่นต่อไปด้วย

ข้อ 21 ให้หัวหน้าหน่วยรังวัดที่ดินเป็นผู้รวบรวมตรวจสอบแผนที่ และบัญชีรายชื่อเจ้าของที่ดิน ( ร.ว.43 ก.) ที่ดำเนินการเสร็จแล้ว และลงชื่อรับรองความถูกต้องในแผนที่ และบัญชีรายชื่อเจ้าของที่ดิน ( ร.ว.43 ก.) แล้ว มอบให้ช่างรังวัดเพื่อนำไปส่งสำนักงานที่ดินท้องถิ่นที่ลงชื่อรับเรื่องในแผนที่ และบัญชีรายชื่อเจ้าของที่ดิน ( ร.ว.43 ก.) เมื่อสำนักงานที่ดินท้องถิ่นที่ลงชื่อรับเรื่องในแผนที่และบัญชีรายชื่อเจ้าของที่ดิน ( ร.ว.43 ก.) แล้ว ให้ฝ่ายจัดหาที่ดิน กองกฎหมายและที่ดิน กรมชลประทาน ไปดำเนินการจัดพิมพ์จำนวน 5 ชุด มอบให้สำนักงานที่ดินท้องถิ่น 1 ชุด และโครงการชลประทาน 1 ชุด ส่วนต้นฉบับให้ส่งคืนช่างรังวัดโดยเร็ว

แผนที่และบัญชีรายชื่อเจ้าของที่ดิน ( ร.ว.43 ก.) ที่จัดพิมพ์ขึ้นมาตามวรรคต้น สามารถนำไปใช้เป็นหลักฐานในการจ่ายเงินค่าทดแทนทรัพย์สินต่อไปได้

ข้อ 22 กองสำรวจและควบคุมที่ดินของรัฐ กรมที่ดิน จะจัดพิมพ์แผนที่และบัญชีรายชื่อเจ้าของที่ดิน ( ร.ว.43 ก.) ส่งให้สำนักงานที่ดินจังหวัดหรือสาขา อำเภอหรือกิ่งอำเภอ แห่งละ 1 ชุด แล้วแต่กรณี ให้กองกฎหมายและที่ดิน กรมชลประทาน 5 ชุด ถ้าแผนที่และบัญชีรายชื่อเจ้าของที่ดิน ( ร.ว.43 ก.) ยังมีแปลงที่ดินไม่เต็มแผ่นให้ฝ่ายจัดหาที่ดิน กองกฎหมายและที่ดิน กรมชลประทาน ติดตามเจ้าของที่ดินไปทำการรังวัด และให้หัวหน้าหน่วยรังวัดที่ดินมอบแผนที่และบัญชีรายชื่อเจ้าของที่ดิน ( ร.ว.43 ก.) ให้เจ้าหน้าที่เพื่อทำการรังวัดเพิ่มเติม โดยเขียนแผนที่และรายชื่อเจ้าของที่ดินลงในแผนที่และบัญชีรายชื่อเจ้าของที่ดิน ( ร.ว.43 ก.) แผ่นเดิม และส่งคืนกองสำรวจและควบคุมที่ดินของรัฐ กรมที่ดิน ทุก ๆ เดือนเพื่อจัดพิมพ์ส่งให้ผู้เกี่ยวข้องดังกล่าวจนกว่าจะเต็มแผ่น

เมื่อแผนที่และบัญชีรายชื่อเจ้าของที่ดิน ( ร.ว.43 ก.) ต้นฉบับเต็มแผ่นแล้วให้กองสำรวจและควบคุมที่ดินของรัฐ กรมที่ดิน จัดเก็บไว้เป็นหลักฐานและส่งฉบับให้สำนักสำรวจด้านวิศวกรรมและธรณีวิทยา กรมชลประทาน เก็บไว้เป็นหลักฐาน

การส่งเรื่องรังวัดให้สำนักงานที่ดินจังหวัด หรือสาขา อำเภอ หรือกิ่งอำเภอนั้น จะต้องส่ง พร้อมกับแผนที่และบัญชีรายชื่อเจ้าของที่ดิน ( ร.ว.43 ก.) เพื่อให้เจ้าหน้าที่ผู้รับเรื่องลงชื่อรับไว้เป็นหลักฐานทุกครั้ง

ข้อ 23 เรื่องใดที่ขัดข้อง กรณีเจ้าของที่ดินไม่มาทำการรังวัด หรือมาทำการรังวัด แต่ไม่ลงนามรับรองในเรื่องซึ่งเจ้าของที่ดินข้างเคียงได้นำชี้ และลงนามรับรองเขตในเรื่องที่เตรียมไว้แล้ว ให้ผู้ทำการรังวัดจัดทำบัญชีรายชื่อเจ้าของที่ดินที่ขัดข้อง ส่งให้หัวหน้าหน่วยรังวัดที่ดินเพื่อให้ฝ่ายจัดหาที่ดิน กองกฎหมายและที่ดิน กรมชลประทาน รับไปดำเนินการแก้ไข

ถ้าเป็นเรื่องขัดข้องเกี่ยวกับรูปแผนที่ หรือเนื้อที่ ให้หัวหน้าหน่วยรังวัดที่ดินส่งเรื่องคืนให้ผู้ทำการรังวัดไปแก้ไข

เรื่องใดที่ขัดข้อง ซึ่งทางสำนักงานที่ดินจังหวัด หรือสาขา อำเภอ หรือกิ่งอำเภอ ไม่รับเรื่องไว้ดำเนินการ เพราะเป็นหน้าที่ของผู้แทนกรมชลประทานจะต้องแก้ไขข้อขัดข้องเอง ให้เจ้าหน้าที่ผู้ทำการรังวัดจัดทำบัญชี และเตรียมเรื่องไว้ แล้วส่งมอบเรื่องดังกล่าวให้ฝ่ายจัดหาที่ดิน กองกฎหมายและที่ดิน กรมชลประทาน เพื่อดำเนินการแก้ไขข้อขัดข้องให้เสร็จเรียบร้อยไปโดยเร็ว

#### **หมวดที่ 4 การรายงานผลงาน**

ข้อ 24 ให้เจ้าหน้าที่ผู้ทำการรังวัด ส่งรายงานผลการปฏิบัติงานและค่าใช้จ่ายประจำเดือน ( สค.ขป.2) ภายในวันที่ 5 ของทุกเดือนให้สำนักงานที่ดินจังหวัด 1 ชุด กองสำรวจและควบคุมที่ดินของรัฐ กรมที่ดิน 1 ชุด สำนักสำรวจคำนวณวิศวกรรมและธรณีวิทยา กรมชลประทาน 1 ชุด ฝ่ายจัดหาที่ดิน กองกฎหมายและที่ดิน กรมชลประทาน ที่เกี่ยวข้อง 1 ชุด และส่งแผนที่และบัญชีรายชื่อเจ้าของที่ดิน ( ร.ว.43 ก.) และเรื่องรังวัดอย่างซ้ำภายในเดือนถัดไป

ข้อ 25 เมื่อมีการสับเปลี่ยน หรือ เพิ่ม ถอน เจ้าหน้าที่รังวัด ให้หัวหน้าหน่วยรังวัดที่ดิน แจ้งฝ่ายจัดหาที่ดิน กองกฎหมายและที่ดิน กรมชลประทาน หรือ โครงการที่เกี่ยวข้องทราบ

#### **หมวดที่ 5 การจดทะเบียนสิทธิและนิติกรรม และการจ่ายเงินค่าที่ดิน**

ข้อ 26 เมื่อหัวหน้าหน่วยรังวัดที่ดินตรวจ และส่งเรื่องรังวัดให้สำนักงานที่ดินจังหวัด หรือสาขา อำเภอ หรือกิ่งอำเภอแล้ว ให้ทำหนังสือแจ้งฝ่ายจัดหาที่ดิน กองกฎหมายและที่ดิน กรมชลประทานทราบ โดยเร็ว เพื่อติดต่อประสานงานกับสำนักงานที่ดินจังหวัด หรือสาขา อำเภอ หรือกิ่งอำเภอ แล้วแต่กรณี

ข้อ 27 ให้ฝ่ายจัดหาที่ดิน กองกฎหมายและที่ดิน กรมชลประทาน ติดต่อประสานงานกับสำนักงานที่ดินจังหวัด หรือสาขา อำเภอ หรือกิ่งอำเภอ เพื่อดำเนินการเกี่ยวกับการจดทะเบียนสิทธิและนิติกรรม หรือแก้ไขข้อขัดข้องตามแต่กรณี

ข้อ 28 ฝ่ายจัดหาที่ดิน กองกฎหมายและที่ดิน กรมชลประทาน จะต้องทำหนังสือแจ้งรายชื่อเจ้าของที่ดินพร้อมเนื้อที่ที่ดิน โดยกำหนดวันจ่ายเงิน ให้สำนักงานที่ดินจังหวัด หรือสาขา อำเภอ หรือกิ่งอำเภอ ได้ทราบล่วงหน้าไม่น้อยกว่า 7 วัน เพื่อให้มีเวลาเตรียมเรื่องที่จะจดทะเบียนสิทธิและนิติกรรมให้พร้อม และฝ่ายจัดหาที่ดินจะต้องมีหนังสือนัดเจ้าของที่ดินไปทำการจดทะเบียนสิทธิและนิติกรรม และรับเงินค่าทดแทนที่ดินต่อไป

## หมวดที่ 8 การเบิกจ่ายเงิน

ข้อ 29 ค่าใช้จ่ายอื่น ๆ นอกเหนือจาก ข้อ 7 และข้อ 8 ให้เบิกจ่ายจากเงินงบประมาณที่กรมชลประทานโอนมาให้กรมที่ดินเบิกจ่ายแทน ส่วนเงินค่าธรรมเนียมตามประมวลกฎหมายที่ดิน ให้ชำระทางบัญชี โดยวิธีเบิกหักผลส่งเป็นรายได้แผ่นดินของกรมที่ดิน ห้ามเรียกเก็บจากเจ้าของที่ดินเป็นอันขาด การเบิกจ่ายให้เป็นไปตามระเบียบของกรมที่ดิน และกระทรวงการคลังที่กำหนดไว้

ข้อ 30 กรมที่ดินจะแจ้งยอดค่าใช้จ่ายต่าง ๆ เป็นประจำเดือน โดยแยกประเภทค่าใช้จ่ายตามหมวดที่ 2 (ข้อ 7) ให้สำนักสำรวจด้านวิศวกรรมและธรณีวิทยา กรมชลประทาน ทราบทุก ๆ เดือน ภายในเดือนถัดไป

## หมวดที่ 7 บททั่วไป

ข้อ 31 ในกรณีแบ่งแยก กรมชลประทานจะไม่ขอรับโฉนด หรือหนังสือรับรองการทำประโยชน์ แต่จะขอรับเพียง ร.ว.9 จำนวน 1 ชุด เท่านั้น

ข้อ 32 การรังวัดออกหนังสือสำคัญสำหรับที่หลวง ใช้ในราชการกรมชลประทาน ให้ปฏิบัติตามวิธีการ ระเบียบ และคำสั่งของกรมที่ดิน

ข้อ 33 การรังวัดเพื่อออกหนังสือสำคัญสำหรับที่หลวง เมื่อเจ้าหน้าที่รังวัดดำเนินการรังวัดและหัวหน้าหน่วยรังวัดที่ดินตรวจเรียบร้อยแล้ว ให้เจ้าหน้าที่รังวัดส่งเรื่องรังวัดให้สำนักงานที่ดินจังหวัด หรือสาขา แล้วแจ้งให้ฝ่ายจัดหาที่ดิน กองกฎหมายและที่ดิน กรมชลประทานทราบ เพื่อทำหนังสือรับรองว่าได้ที่ดินนั้นมาถูกต้องครบถ้วนทุกแปลง และตรงกับแผนที่ซึ่งเจ้าหน้าที่ทำการรังวัดไว้

ส่วนหลักฐานการได้มา กรมชลประทานจะนำส่งให้แก่กรมธนารักษ์เพื่อขึ้นทะเบียนที่ราชพัสดุต่อไป เมื่อกรมที่ดินได้รับการยืนยันดังกล่าวแล้ว ก็ให้ดำเนินการออกหนังสือสำคัญสำหรับที่หลวงต่อไปได้

ข้อ 34 รายละเอียดปลีกย่อยอื่น ๆ เกี่ยวกับการปฏิบัติงาน อันมิได้กล่าวไว้ในข้อตกลง ให้เจ้าหน้าที่ระดับฝ่ายที่เกี่ยวข้อง ทำความตกลง หรือหาข้อยุติ เพื่อให้การปฏิบัติงานดำเนินการไปด้วยความรวดเร็ว แล้วรายงานให้กอง หรือสำนักที่เกี่ยวข้องทราบ

บันทึกข้อตกลงนี้ทำเมื่อวันที่ 18 เดือน พฤษภาคม พ.ศ. 2542

(นายปราโมทย์ ไม้กัณฑ์)  
อธิบดีกรมชลประทาน

(นายวิเชียร รัตนะพิระพงศ์)  
อธิบดีกรมที่ดิน

พยาน

(นายณรงค์ ไสภาค)

พยาน

(นายวารุช วรากรณ์)

ผู้อำนวยการสำนักสำรวจด้านวิศวกรรมและธรณีวิทยา    ผู้อำนวยการกองสำรวจและควบคุมที่ดินของรัฐ

**บ  
น  
ช  
น  
ต  
อ  
น  
ก  
า  
ร  
ร  
ั  
ง  
ว  
ัด  
แ  
ล  
ะ  
ก  
า  
ร  
จ  
า  
ย  
เ  
ง  
ิ  
น  
ค  
่า  
ท  
ด  
แ  
ท  
น  
ท  
ี่  
ด  
ิ  
น  
ท  
ี่  
ถู  
ก  
เ  
ช  
ด  
ช  
ล  
ป  
ระ  
ท  
า  
น  
พ  
 .  
ศ  
 .  
2  
5  
2  
7**

1. ที่ทำการหน่วยรังวัดที่ดิน

เพื่อสะดวกในการประสานงาน รังวัด และควบคุมการปฏิบัติงานของ เจ้าหน้าที่กรมที่ดินและกรมชลประทาน ควรจัดให้มีที่ทำการของหน่วยรังวัดที่ดินชั้นไว้ ณ สำนักงานที่ดินจังหวัด, โครงการชลประทาน, สำนักงานชลประทาน, หรือหน่วยจัดหาที่ดินแล้วแต่กรณี ถ้า เขตชลประทานที่ต้องรับผิดชอบมีหลายโครงการ และหลายจังหวัด จะตั้งที่ทำการไว้ที่จังหวัดใด จังหวัดหนึ่งก็ได้ ทั้งนี้ ให้พิจารณาความเหมาะสมและปริมาณงานเป็นสำคัญ

2. การดำเนินการเรื่องค่าขอ

ค่าขอ หมายถึง ค่าขอรังวัด (ท.ต.9) ค่าขอออกหนังสือรับรองการทำประโยชน์ (น.ส.1) และค่าขอจดทะเบียนสิทธินิติกรรม (ท.ต.1)

2.1 เจ้าหน้าที่กองกฎหมายและที่ดิน กรมชลประทาน นำเจ้าของที่ดินไปยื่นค่าขอหรือเจ้าของที่ดินไปยื่นค่าขอด้วยตนเอง ณ สำนักงานที่ดินที่เกี่ยวข้อง

2.2 เจ้าหน้าที่กองกฎหมายและที่ดิน จะต้องออกไปรับค่าขอในที่ดิน โดยการมอบอำนาจจากเจ้าพนักงานที่ดินจังหวัด นายอำเภอ หรือปลัดอำเภอผู้เป็นหัวหน้าประจำกิ่งอำเภอแล้วแต่กรณี การมอบอำนาจนั้นให้กระทำได้โดยโครงการ/สำนักงานชลประทาน ทำหนังสือแจ้งรายชื่อเจ้าหน้าที่จัดหาที่ดินให้พนักงานเจ้าหน้าที่ที่เกี่ยวข้องทราบและอนุมัติตามความเหมาะสม

2.3 กรณีมีความจำเป็นหรือเพื่ออำนวยความสะดวกให้กับราษฎร เจ้าพนักงานที่ดินจังหวัด นายอำเภอ หรือปลัดอำเภอผู้เป็นหัวหน้าประจำกิ่งอำเภอ อาจส่งเจ้าหน้าที่กองกฎหมายและที่ดิน กรมชลประทานออกไปรับค่าขอในที่ดินก็ได้

เมื่อรับค่าขอแล้วให้รับลงบัญชีรับค่าขอตามระเบียบ และให้เจ้าที่กรมชลประทานเขียนใบแจ้งหนี้ให้เสร็จในคราวเดียวกัน แล้วส่งให้สำนักงานที่ดินนั้น ๆ

### 3. การดำเนินการเรื่องการรังวัด

3.1 ก่อนทำการรังวัดให้หัวหน้าหน่วยจัดหาที่ดิน มอบรายชื่อเจ้าของที่ดิน ที่มีค่าขอแล้วให้เจ้าหน้าที่ผู้ทำการรังวัดรับไปดำเนินการ

3.2 ก่อนทำการรังวัด หัวหน้าหน่วยปักหลักเขต กองสำรวจภูมิประเทศ กรมชลประทาน มอบแผนที่แสดงเขตชลประทาน ที่จะทำการรังวัดโดยแยกเป็น 2 กรณี คือ

3.2.1 ถ้าเขตชลประทานใดมีแบบ หัวหน้าหน่วยปักหลักเขต กองสำรวจภูมิประเทศ กรมชลประทานจะลงที่หมายหมุดหลักเขตลงในแบบ แล้วส่งให้หัวหน้าหน่วยจัดหาที่ดินภายใน 30 วันนับจากวันทำการปักหลักเขตเสร็จ

3.2.2 บริเวณอ่างเก็บน้ำ บริเวณห้วยงาน คลองระบายธรรมชาติ หัวหน้าหน่วยปักหลักเขต กองสำรวจภูมิประเทศ กรมชลประทาน จะ POLY BEARING และระยะหมุดหลักเขต แล้วส่งให้หัวหน้าหน่วยจัดหาที่ดินภายใน 30 วัน นับจากวันทำการปักหลักเขตเสร็จ

เมื่อหัวหน้าหน่วยจัดหาที่ดินได้รับแผนที่ตามข้อ 3.2.1 และ 3.2.2 แล้วส่งให้เจ้าหน้าที่ผู้ทำการรังวัดรับไปดำเนินการ

3.3 ให้ผู้ทำการรังวัดเบิกแบบพิมพ์ น.ส.3 หรือ น.ส.3 ก. จากสำนักงานที่ดินอำเภอที่เกี่ยวข้อง เมื่อชำระหรือใช้ไม่หมดต้องส่งคืนต้นสังกัดที่ขอเบิก หากมีการสูญหาย ต้องรายงานให้สำนักงานที่ขอเบิกทราบทันที

3.4 เมื่อทำการรังวัดที่ดินแปลงใดเสร็จเรียบร้อย ให้เจ้าหน้าที่ผู้ทำการรังวัดเขียนรายละเอียดตลอดจนแผนที่ และเนื้อที่ลงใน น.ส.3 หรือ น.ส.3 ก. ส่งอำเภอ หรือกิ่งอำเภอ พร้อมกับรายงานการพิสูจน์สอบสวนรับรองการทำประโยชน์ (น.ส.1)

3.5 เรื่องใดที่มีกรณีพิพาท หรือคัดค้าน ให้เจ้าหน้าที่ผู้ทำการรังวัดส่งรายการรังวัดและรายการพิสูจน์สอบสวนรับรองการทำประโยชน์ (น.ส.1) เพื่อให้สำนักงานที่ดินอำเภอหรือกิ่งอำเภอ เขียน น.ส.3 หรือ น.ส.3 ก. เมื่อกรณีพิพาทหรือการคัดค้านสิ้นสุดลง

4. การส่งเรื่องรังวัดและบัญชีรายชื่อเจ้าของที่ดินที่ถูกเขตชลประทาน (ร.ว. 43 ก.)

4.1 เรื่องใดที่ทำการรังวัด แบ่งแยกโฉนดที่ดิน แบ่งแยกหรือพิสูจน์สอบสวนรับรองการทำประโยชน์ และเขียน น.ส.3 หรือ น.ส.3 ก. (กรณีเขียนเอง) เสร็จเรียบร้อย ให้เจ้าหน้าที่ผู้ทำการรังวัดส่งสำนักงานที่ดินจังหวัดหรืออำเภอที่เกี่ยวข้องรับไว้ดำเนินการต่อไป

การส่งเรื่องรังวัด ให้ดำเนินการดังนี้

4.1.1 ส่งพร้อมกับกระดาษบางจำลองแผนที่ และบัญชีรายชื่อเจ้าของที่ดิน (ร.ว. 43 ก.) เพื่อให้ผู้รับลงชื่อไว้เป็นหลักฐานทุกแปลงในช่องผู้รับเรื่องใน ร.ว. 43 ก. และห้ามนำเรื่องที่ส่งสำนักงานที่ดินนั้นแล้วกลับคืน

4.1.2 ให้ทยอยส่งเรื่องรังวัดทุก ๆ 30 วัน หรืออย่างช้าในเดือนหนึ่ง ๆ จะต้องส่งไม่เกิน 45 วัน นับจากวันที่ทำการรังวัดเสร็จ

4.2 เรื่องที่ขัดข้อง กรณีเจ้าของที่ดินไม่มาารังวัด หรือมาแต่ไม่ลงนามรับรองในเรื่องซึ่งเจ้าของที่ดินข้างเคียงได้นำชื่อ และลงนามรับรองเขตในเรื่องที่เตรียมไว้แล้ว ให้หัวหน้าหน่วยรังวัดมอบแบบพิมพ์คำขอและรายการสอบสวนสิทธิ์ (ถ้ามี) ให้หัวหน้าหน่วยจัดหาที่ดินรับไปแก้ไขให้เสร็จเรียบร้อยภายใน 30 วัน

ส่วนหลักฐานการรังวัด เช่น ต้นร่าง และแผนที่ประกอบเรื่อง (ร.ว. 9) ให้หัวหน้าหน่วยรังวัดเก็บรอเรื่องไว้ก่อน

4.3 การมอบแผนที่ตามบันทึกข้อตกลง ระหว่างกรมที่ดินกับกรมชลประทาน พ.ศ. 2526 หมวดที่ 1 ข้อ 3 หมวดที่ 3 ข้อ 17, 18 และข้อ 20 ให้เจ้าหน้าที่ผู้ทำการรังวัดส่งแผนที่ให้หัวหน้าหน่วยจัดหาที่ดิน โดยทำหลักฐานไว้ต่อกัน

5. หน้าที่ของหัวหน้าหน่วยรังวัด

ให้ปฏิบัติตามคำสั่งกรมที่ดิน ที่ 2/2514 เรื่อง การรังวัดเพื่อการชลประทานและแบ่งแยกที่ดินที่ถูกเขตทางหลวง ลงวันที่ 9 กรกฎาคม 2514

5.1 เร่งรัดให้เจ้าหน้าที่ผู้ทำการรังวัด จัดทำบัญชีรายชื่อเจ้าของที่ดินแปลงที่ขัดข้อง (เฉพาะรายชื่อ) ตามข้อ 4.2 หรือเรื่องมรดก ผู้เยาว์ เป็นต้น มอบให้หัวหน้าหน่วยจัดหาที่ดิน 1 ชุด สำนักงานที่ดินจังหวัด 1 ชุด และหัวหน้าหน่วยรังวัด 1 ชุด

5.2 รับเรื่องจากสำนักงานที่ดินนั้น ๆ ตามข้อ 4.1 และเรื่องที่ขัดข้องตามข้อ 4.2 ซึ่งได้แก้ไขแล้วมาตรวจเรื่องตามระเบียบกรมที่ดิน ว่าด้วยการรังวัดที่ดินที่ถูกเขตชลประทานและทางหลวงและออกหนังสือสำคัญสำหรับที่หลวง ให้กรมชลประทาน พ.ศ. 2517 หมวดที่ 2 ข้อ 9 ลงวันที่ 22 มกราคม 2517 ให้แล้วเสร็จโดยเร็ว อย่างช้าไม่เกิน 30 วัน นับจากวันส่งเรื่องไว้ ณ สำนักงานที่ดินนั้น ๆ

5.3 ส่งเรื่องรังวัดที่ตรวจถูกต้องคืนสำนักงานที่ดินนั้น ๆ แล้วแจ้งให้หัวหน้าหน่วยจัดหาที่ดินทราบเป็นลายลักษณ์อักษร

5.4 เรื่องที่ไม่สมบูรณ์ และเรื่องที่มีปัญหาเกี่ยวกับข้อกฎหมาย ติดมรดก ติดปัญหาเกี่ยวกับความสามารถของบุคคล การมอบอำนาจหรือขัดข้องอย่างอื่น ให้หัวหน้าหน่วยรังวัดทำรายละเอียดไว้ว่า ขัดข้องเพราะอะไร ติดไว้กับเรื่องนั้น ๆ แล้วแจ้งเรื่องทั้งหมด ให้หัวหน้าหน่วยจัดหาที่ดินรับไปดำเนินการแก้ไขข้อขัดข้องให้แล้วเสร็จโดยเร็ว แล้วส่งคืนสำนักงานที่ดินนั้น ๆ

5.5 รับเรื่องที่ขัดข้อง ตามข้อ 4.2 ซึ่งหัวหน้าหน่วยจัดหาที่ดินได้แก้ไขถูกต้องแล้วมารวมกับหลักฐานการรังวัดที่เจ้าหน้าที่ผู้ทำการรังวัด ได้ส่งมอบไว้กับหัวหน้าหน่วยรังวัด และเมื่อทำการตรวจถูกต้องให้ส่งเรื่องเพื่อดำเนินการ ตามข้อ 5.3

## 6. หน้าที่ของหัวหน้าหน่วยจัดหาที่ดิน

6.1 ติดต่อประสานงานกับสำนักงานที่ดินที่เกี่ยวข้องเพื่อทราบปริมาณค่าขอ ซึ่งยังไม่ได้ดำเนินการแล้วแจ้งให้กรมชลประทานทราบเพื่อแจ้งให้กรมที่ดินจัดเจ้าหน้าที่ออกไปดำเนินการ

6.2 เมื่อเจ้าหน้าที่ผู้ทำการรังวัดออกมาดำเนินการตามข้อ 6.1 แล้ว ให้จัดหาค่าขอตามข้อ 2 ไว้ให้เจ้าหน้าที่ผู้ทำการรังวัดดำเนินการในเดือนต่อ ๆ ไป จนกว่าจะแล้วเสร็จตามแผนงาน

6.3 แจ้งให้เจ้าของที่ดินผู้ขอทำการรังวัดทราบ ตามที่เจ้าหน้าที่ผู้ทำการรังวัดกำหนดนัดทำการรังวัดพร้อมทั้งไปร่วมนำทำการรังวัด ตลอดจนให้ถ้อยคำต่อพนักงานเจ้าหน้าที่

6.4 เมื่อได้รับแจ้งจากหัวหน้าหน่วยรังวัด ตามข้อ 5.3 ให้ไปติดต่อสำนักงานที่ดินที่เกี่ยวข้อง เพื่อจัดพิมพ์ประกาศ (กรณีต้องประกาศ) และพิมพ์สัญญาโดยจัดพิมพ์ให้แล้วเสร็จโดยเร็ว แต่อย่างช้าไม่เกิน 1 เดือน นับแต่วันที่ได้รับแจ้ง

6.5 ให้หัวหน้าหน่วยจัดหาที่ดิน รับผิดชอบการจ่ายเงินค่าทดแทนที่ดินให้แล้วเสร็จอย่างช้าไม่เกิน 3 เดือน หากมีอุปสรรค หรือขัดข้องให้รีบแจ้งสำนักงานที่ดินที่เกี่ยวข้องทราบโดยเร็ว

6.6 ให้หัวหน้าหน่วยจัดหาที่ดินเป็นเจ้าหน้าที่จัดให้มีการประชุมร่วมกันตามบันทึกข้อตกลงระหว่างกรมที่ดินกับกรมชลประทาน พ.ศ. 2526 หมวดที่ 1 ข้อ 4 ตามควรแก่กรณี

## 7. งานจดทะเบียนนิติกรรม

7.1 เมื่อสำนักงานที่ดินจังหวัด อำเภอ หรือกิ่งอำเภอ ได้รับเรื่องจากหัวหน้าหน่วยรังวัด ตามข้อ 5.3 และข้อ 5.5 ให้พิจารณาดำเนินการ ดังนี้

7.1.1 ดำเนินการประกาศ

7.1.2 เรื่องที่ขัดข้อง หรือบกพร่อง ไม่สามารถดำเนินการต่อไปได้ให้รีบแจ้งหัวหน้าหน่วยรังวัดทราบ เพื่อรับเรื่องไปแก้ไข

7.2 เรื่องใดเมื่อประกาศคำขอรับรองการทำประโยชน์ครบกำหนด และไม่มีผู้ใดคัดค้าน ให้เสนอเรื่องต่อนายอำเภอ หรือปลัดอำเภอผู้เป็นหัวหน้าประจำกิ่งอำเภอออกหนังสือรับรองการทำประโยชน์โดยเร็วต่อไป

7.3 เรื่องใดพร้อมที่จะจดทะเบียนสิทธิและนิติกรรมได้ ให้สำนักงานที่ดินจังหวัด อำเภอ หรือกิ่งอำเภอแจ้งหัวหน้าหน่วยจัดหาที่ดินเพื่อดำเนินการในเรื่องจ่ายเงินและจดทะเบียนสิทธิและนิติกรรมต่อไป

8. ให้เจ้าพนักงานที่ดินจังหวัด อำเภอ หรือปลัดอำเภอผู้เป็นหัวหน้าประจำกิ่งอำเภอ ฯ ควบคุมและสอดส่องการปฏิบัติงานของเจ้าหน้าที่ให้เป็นไปตามขั้นตอน และแผนงานที่กำหนดไว้หากไม่เป็นไปตามที่กำหนดไว้ให้รายงานกรมที่ดินทราบทันที

## ขั้นตอนการรังวัดและการจ่ายเงินค่าทดแทนที่ดินที่ถูกเขตชลประทาน พ.ศ.2542

---

### 1. ที่ทำการหน่วยรังวัดที่ดิน

เพื่อสะดวกในการประสานงาน รังวัด และควบคุมการปฏิบัติงานของเจ้าหน้าที่กรมที่ดินและกรมชลประทาน ควรจัดให้มีที่ทำการของหน่วยรังวัดที่ดินขึ้นไว้ ณ สำนักงานที่ดินจังหวัด โครงการชลประทาน สำนักชลประทาน หรือหน่วยจัดหาที่ดิน แล้วแต่กรณี ถ้าเขตงานชลประทานที่รับผิดชอบมีหลายโครงการและหลายจังหวัด จะตั้งที่ทำการหน่วยรังวัดที่ดินไว้ที่จังหวัดใดจังหวัดหนึ่งก็ได้ ทั้งนี้ให้พิจารณาความเหมาะสม และปริมาณงานเป็นสำคัญ

### 2. การดำเนินการเรื่องคำขอ

คำขอ หมายถึง คำขอรังวัด (ท.ค. 9) , คำขอออกหนังสือรับรองการทำประโยชน์ (น.ส.1 ข), คำขอจดทะเบียนสิทธิและนิติกรรมสำหรับที่ดินที่มีโฉนดที่ดิน (ท.ค.1) และสำหรับที่ดินที่ยังไม่มีโฉนดที่ดิน และอสังหาริมทรัพย์อย่างอื่น (ท.ค.1 ก)

2.1 เจ้าหน้าที่กองกฎหมายและที่ดิน กรมชลประทาน นำเจ้าของที่ดินไปยื่นคำขอ หรือเจ้าของที่ดินไปยื่นคำขอด้วยตนเอง ณ สำนักงานที่ดินที่เกี่ยวข้อง

2.2 เจ้าหน้าที่กองกฎหมายและที่ดิน กรมชลประทาน จะต้องออกไปรับคำขอในที่ดินโดยการมอบอำนาจจากเจ้าพนักงานที่ดินจังหวัด นายอำเภอ หรือปลัดอำเภอผู้เป็นหัวหน้าประจำกิ่งอำเภอแล้วแต่กรณี การมอบอำนาจนั้นให้กระทำโดยหัวหน้าฝ่ายจัดหาที่ดินทำหนังสือแจ้งรายชื่อเจ้าหน้าที่จัดหาที่ดิน ให้พนักงานเจ้าหน้าที่ที่เกี่ยวข้องทราบ และอนุมัติตามความเหมาะสม

2.3 กรณีมีความจำเป็น หรือเพื่ออำนวยความสะดวกให้กับราษฎร เจ้าพนักงานที่ดินจังหวัด นายอำเภอ หรือปลัดอำเภอ ผู้เป็นหัวหน้าประจำกิ่งอำเภอ อาจส่งเจ้าหน้าที่ไปร่วมกับเจ้าหน้าที่กองกฎหมายและที่ดิน กรมชลประทาน ออกไปรับคำขอในที่ดินก็ได้

เมื่อรับคำขอแล้ว ให้รีบลงบัญชีรับคำขอตามระเบียบ และให้เจ้าหน้าที่กรมชลประทานเขียนใบแจ้งหนี้ให้เสร็จในคราวเดียวกัน แล้วส่งให้สำนักงานที่ดินนั้น ๆ

### 3. การดำเนินการเรื่องการรังวัด

3.1 ก่อนทำการรังวัดให้หัวหน้าฝ่ายจัดหาที่ดิน มอบรายชื่อเจ้าของที่ดินที่มีคำขอแล้วให้หัวหน้าหน่วยรังวัดที่ดินรับไปดำเนินการ

3.2 ก่อนทำการรังวัด ให้หัวหน้าหน่วยปักหลักเขต สำนักสำรวจด้านวิศวกรรมและธรณีวิทยา กรมชลประทาน มอบแผนที่แสดงเขตชลประทานที่จะทำการรังวัด โดยแยกเป็น 2 กรณี คือ

3.2.1 ถ้าเขตชลประทานใดมีแบบ หัวหน้าหน่วยปักหลักเขต สำนักสำรวจด้านวิศวกรรมและธรณีวิทยา กรมชลประทาน จะลงตำแหน่งหมุดหลักเขตลงในแบบ แล้วส่งให้ฝ่ายจัดหาที่ดิน กองกฎหมายและที่ดิน กรมชลประทาน ภายใน 10 วัน นับจากวันทำการปักหลักเขตเสร็จ

3.2.2 บริเวณอ่างเก็บน้ำ บริเวณหัวงาน คลองระบายน้ำธรรมชาติ หัวหน้าหน่วยปักหลักเขต สำนักสำรวจด้านวิศวกรรมและธรณีวิทยา กรมชลประทาน จะกำหนดตำแหน่งหมุดหลักเขตโดยใช้ภาคของทิศและระยะของหมุดหลักเขต และส่งให้หัวหน้าฝ่ายจัดหาที่ดิน กองกฎหมายและที่ดิน กรมชลประทาน ภายใน 30 วัน นับจากวันทำการปักหลักเขตเสร็จ

เมื่อหัวหน้าฝ่ายจัดหาที่ดิน กองกฎหมายและที่ดิน กรมชลประทาน ได้รับแผนที่ตามข้อ

3.2.1 และ 3.2.2 แล้วส่งให้เจ้าหน้าที่ผู้ทำการรังวัดรับไปดำเนินการ

3.3 ให้ผู้ทำการรังวัดเบิกแบบพิมพ์ น.ส.3, น.ส.3 ก. หรือ น.ส.3 ข จากสำนักงานที่ดินจังหวัด หรือ สาขา อำเภอ หรือกิ่งอำเภอที่เกี่ยวข้อง เมื่อชำระหรือใช้ไม่หมดต้องส่งคืนต้นสังกัดที่ขอเบิก หากมีการสูญหายต้องรายงานให้สำนักงานที่ดินที่ขอเบิกทราบทันที

3.4 เมื่อทำการรังวัดที่ดินแปลงใดเสร็จเรียบร้อยแล้ว ให้เจ้าหน้าที่ผู้ทำการรังวัดเขียนรายละเอียดตลอดจนแผนที่ และเมื่อที่ลงใน น.ส.3, น.ส.3 ก. หรือ น.ส.3 ข ส่งสำนักงานที่ดินจังหวัด หรือสาขา อำเภอ หรือกิ่งอำเภอ พร้อมกับแบบบันทึกการสอบสวนสิทธิและพิสูจน์การทำประโยชน์ เพื่อออกหนังสือรับรองการทำประโยชน์เฉพาะราย (น.ส.1 ก.)

3.5 เรื่องใดที่มีกรณีพิพาท หรือคัดค้าน ให้เจ้าหน้าที่ผู้ทำการรังวัดส่งรายงานการรังวัดและรายการพิสูจน์สอบสวนรับรองการทำประโยชน์ เพื่อให้สำนักงานที่ดินจังหวัดหรือสาขา อำเภอ หรือกิ่งอำเภอเขียน น.ส.3, น.ส.3 ก. หรือ น.ส. 3 ข เมื่อกรณีพิพาทหรือการคัดค้านสิ้นสุดลง

#### 4. การส่งเรื่องรังวัดและบัญชีรายชื่อเจ้าของที่ดิน ( ร.ว. 43 ก.)

4.1 เรื่องใดที่ทำการรังวัด แบ่งแยกโฉนดที่ดิน แบ่งแยกหรือพิสูจน์สอบสวนรับรองการทำประโยชน์ และเขียน น.ส. 3, น.ส.3 ก. หรือ น.ส. 3 ข. (กรณีเขียนเอง) เสร็จเรียบร้อยแล้ว ให้เจ้าหน้าที่ผู้ทำการรังวัดส่งสำนักงานที่ดินจังหวัด หรือสาขา อำเภอ หรือกิ่งอำเภอที่เกี่ยวข้องรับไว้ดำเนินการต่อไป

## การส่งเรื่องรังวัดให้คำเนิการคังนี้

4.1.1 ส่งพร้อมกับกระดาษบางจำลองแผนที่ และบัญชีรายชื่อเจ้าของที่ดิน ( ร.ว. 43 ก.) เพื่อให้ผู้รับลงชื่อไว้เป็นหลักฐานทุกแปลง ในช่องผู้รับเรื่องใน ร.ว. 43 ก. และห้ามนำเรื่องที่ส่งสำนักงานที่ดินจังหวัด หรือสาขา อำเภอ หรือกิ่งอำเภอนั้นแล้วกลับคืน

4.1.2 ให้ทะยอยส่งเรื่องรังวัดทุก ๆ 30 วัน หรืออย่างช้าในเดือนหนึ่ง ๆ จะต้องส่งไม่เกิน 45 วัน นับจากวันที่ทำการรังวัดเสร็จ

4.2 เรื่องใดที่ขัดข้องซึ่งทางสำนักงานที่ดินจังหวัด หรือสาขา อำเภอหรือกิ่งอำเภอ ไม่รับเรื่องไว้คำเนิการ เพราะเป็นหน้าที่ของผู้แทนกรมชลประทานจะต้องแก้ไขข้อขัดข้องเอง ให้เจ้าหน้าที่ผู้ทำการรังวัดจัดทำบัญชีและเตรียมเรื่องไว้แล้วส่งมอบเรื่องดังกล่าวให้เจ้าหน้าที่จัดหาที่ดินเพื่อคำเนิการแก้ไขข้อขัดข้องให้เสร็จเรียบร้อยภายใน 30 วัน

4.3 การมอบแผนที่ตามบันทึกข้อตกลงระหว่างกรมที่ดินกับกรมชลประทาน พ.ศ.2542 หมวดที่ 1 ข้อ 3 หมวดที่ 3 ข้อ 17,18 และข้อ 21 ให้เจ้าหน้าที่ผู้ทำการรังวัดส่งแผนที่ให้หัวหน้าฝ่ายจัดหาที่ดิน กองกฎหมายและที่ดิน กรมชลประทาน โดยทำหลักฐานไว้ต่อกัน

## 5. หน้าที่ของหัวหน้าหน่วยรังวัด

ให้ปฏิบัติตามคำสั่งกรมที่ดินที่ 2/2514 เรื่อง การรังวัดเพื่อการชลประทานและแบ่งแยกที่ดินที่อุกเขตชลประทาน ลงวันที่ 9 กรกฎาคม 2514 คือ

5.1 เร่งรัดให้เจ้าหน้าที่ผู้ทำการรังวัด จัดทำบัญชีรายชื่อเจ้าของที่ดินแปลงที่ขัดข้อง (เฉพาะรายชื่อ) ตามข้อ 4.2 หรือเรื่องมรดก ผู้เยาว์เป็นต้น มอบให้หัวหน้าฝ่ายจัดหาที่ดิน กองกฎหมายและที่ดิน กรมชลประทาน 1 ชุด สำนักงานที่ดินท้องที่ 1 ชุด และหัวหน้าหน่วยรังวัดที่ดิน 1 ชุด

5.2 รับเรื่องจากสำนักงานที่ดินนั้นๆ ตามข้อ 4.1 และเรื่องที่ขัดข้องตามข้อ 4.2 ซึ่งได้แก้ไขแล้ว มาตรวจเรื่อง ตามระเบียบกรมที่ดินว่าด้วยการรังวัดที่ดินที่ถูกเขตชลประทานและทางหลวงและออกหนังสือสำคัญสำหรับที่หลวงให้กรมชลประทาน พ.ศ.2517 หมวดที่ 2 ข้อ 9 ลงวันที่ 22 มกราคม 2517 ให้แล้วเสร็จโดยเร็ว อย่างช้าไม่เกิน 30 วันนับจากวันส่งเรื่องไว้ ณ สำนักงานที่ดินนั้น ๆ

5.3 ส่งเรื่องรังวัดที่ตรวจถูกต้องคืนสำนักงานที่ดินนั้น ๆ แล้วแจ้งให้หัวหน้าฝ่ายจัดหาที่ดิน กองกฎหมายและที่ดิน กรมชลประทาน ทราบเป็นลายลักษณ์อักษร

5.4 เรื่องที่ไม่สมบูรณ์และเรื่องที่มีปัญหาเกี่ยวกับข้อกฎหมาย เช่น กรณีเจ้าของที่ดินถึงแก่กรรม แต่ยังไม่มืผู้ใดเป็นผู้จัดการมรดก หรือจดทะเบียนรับมรดก ติดปัญหาเกี่ยวกับความสามารถของบุคคล

การมอบอำนาจ หรือจัดซื้ออย่างอื่น ให้หัวหน้าหน่วยรังวัดที่ดินทำรายละเอียดไว้ว่าจัดซื้อ เพราะอะไร ติดไว้กับเรื่องนั้น ๆ แล้วแจ้งเรื่องทั้งหมดให้หัวหน้าฝ่ายจัดหาที่ดิน กองกฎหมายและที่ดิน กรมชลประทาน รับไปดำเนินการแก้ไขข้อขัดข้องให้แล้วเสร็จโดยเร็ว แล้วส่งคืนสำนักงานที่ดินนั้น ๆ

5.5 รับเรื่องที่จัดซื้อตามข้อ 4.2 ซึ่งหัวหน้าฝ่ายจัดหาที่ดิน กองกฎหมายและที่ดิน กรมชลประทาน ได้แก้ไขถูกต้องแล้ว มารวมกับหลักฐานการรังวัดที่เจ้าหน้าที่ผู้ทำการรังวัดได้ส่งมอบไว้กับ หัวหน้าหน่วยรังวัดที่ดิน และเมื่อทำการตรวจสอบถูกต้อง ให้ส่งเรื่องคืนเพื่อดำเนินการตามข้อ 5.3

## 6. หน้าที่ของฝ่ายจัดหาที่ดิน

6.1 ติดต่อประสานงานกับสำนักงานที่ดินที่เกี่ยวข้อง เพื่อทราบปริมาณค่าของซึ่งยังไม่ได้ดำเนินการ แล้วแจ้งให้สำนักสำรวจด้านวิศวกรรมและธรณีวิทยา กรมชลประทานทราบ เพื่อแจ้งให้กรมที่ดินจัดเจ้าหน้าที่ออกไปดำเนินการ

6.2 เมื่อเจ้าหน้าที่ผู้ทำการรังวัดออกมาดำเนินการตามข้อ 6.1 แล้ว ให้จัดหาค่าของตามข้อ 2 ไว้ให้เจ้าหน้าที่ผู้ทำการรังวัดดำเนินการในเดือนต่อ ๆ ไป จนกว่าจะแล้วเสร็จตามแผนงาน

6.3 แจ้งให้เจ้าของที่ดินผู้ขอทำการรังวัดทราบ ตามที่เจ้าหน้าที่ผู้ทำการรังวัดกำหนดนัดทำการรังวัด พร้อมทั้งไปร่วมนำเจ้าหน้าที่ทำการรังวัด ตลอดจนให้ถ้อยคำต่อพนักงานเจ้าหน้าที่

6.4 เมื่อได้รับแจ้งจากหัวหน้าหน่วยรังวัดที่ดิน ตามข้อ 5.3 ให้ไปติดต่อกับสำนักงานที่ดินที่เกี่ยวข้อง เพื่อจัดพิมพ์ประกาศ (กรณีต้องประกาศ) และพิมพ์สัญญา โดยจัดพิมพ์ให้เสร็จโดยเร็ว

6.5 ให้หัวหน้าฝ่ายจัดหาที่ดินรับดำเนินการจ่ายค่าทดแทนที่ดินให้แล้วเสร็จโดยเร็ว หากมีอุปสรรคหรือจัดซื้อให้รับแจ้งสำนักงานที่ดินที่เกี่ยวข้องทราบ

6.6 ให้หัวหน้าฝ่ายจัดหาที่ดินเป็นเจ้าหน้าที่จัดให้มีการประชุมร่วมกัน ตามบันทึกข้อตกลงระหว่าง กรมที่ดินกับกรมชลประทาน พ.ศ.2542 หมวดที่ 1 ข้อ 4 ตามควรแก่กรณี

## 7. งานจดทะเบียนนิติกรรม

7.1 เมื่อสำนักงานที่ดินจังหวัด สาขา อำเภอ หรือกิ่งอำเภอ ได้รับเรื่องจากหัวหน้าหน่วยรังวัดที่ดิน ตามข้อ 5.3 ให้พิจารณาดำเนินการดังนี้

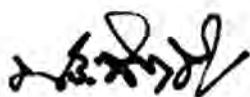
7.1.1 คำเนินการประกาศ

7.1.2 เรื่องที่จัดซื้อบกพร่องไม่สามารถดำเนินการต่อไปได้ ให้รับแจ้งหัวหน้าหน่วยรังวัดทราบ เพื่อรับเรื่องไปแก้ไข

7.2 เรื่องใดเมื่อประกาศสาขารับรองการทำประโยชน์ครบกำหนด และไม่มีผู้ใดคัดค้านให้เสนอเรื่องต่อสำนักงานที่ดินท้องถิ่น เพื่อออกหนังสือรับรองการทำประโยชน์โดยเร็วต่อไป

7.3 เรื่องใดพร้อมที่จะจดทะเบียนสิทธิและนิติกรรมได้ ให้สำนักงานที่ดินจังหวัดหรือสาขาอำเภอหรือกิ่งอำเภอ แจ้งหัวหน้าฝ่ายจัดหาที่ดิน กองกฎหมายและที่ดิน กรมชลประทาน เพื่อดำเนินการในเรื่องจ่ายเงิน และจดทะเบียนสิทธิและนิติกรรมต่อไป


8. ให้เจ้าพนักงานที่ดินจังหวัดหรือเจ้าพนักงานที่ดินจังหวัดสาขา นายอำเภอ หรือปลัดอำเภอ ผู้เป็นหัวหน้าประจำกิ่งอำเภอฯ ควบคุมและสอดส่องการปฏิบัติงานของเจ้าหน้าที่ ให้เป็นไปตามขั้นตอน และแผนงานที่กำหนดไว้ หากไม่เป็นไปตามกำหนดไว้ให้รายงานให้กรมที่ดินทราบ



(นายประสิทธิ์ รามทูตชา)  
ผู้อำนวยการกองกฎหมายและที่ดิน




(นายมงคล ชูสิวรรณ์)  
หัวหน้าฝ่ายกรรมสิทธิ์ที่ดิน



(นายณรงค์ ไชยภาค)  
ผู้อำนวยการสำนักสำรวจคำนวณวิศวกรรมและธรณีวิทยา



(ร.ต.พล รักษ์ทอง)  
หัวหน้าฝ่ายวิศวกรรมสำรวจ



(นายวราวุธ วราภรณ์)  
ผู้อำนวยการกองสำรวจและควบคุมที่ดินของรัฐ



(นางมิ่งขวัญ เมฆใหญ่)  
หัวหน้าฝ่ายรังวัดเพื่อการชลประทาน

**ภาคผนวก จ**

**ข้อเสนอแนะ**

**ในการดำเนินงานจัดหาที่ดินตามโครงการของกรมชลประทาน  
เฉพาะกรณี : โครงการพัฒนาลุ่มน้ำป่าสักอันเนื่องมาจากพระราชดำริ  
(เขื่อนป่าสักชลสิทธิ์)**

**เสนอต่อ**

**คณะกรรมการจัดหาที่ดิน  
โครงการพัฒนาลุ่มน้ำป่าสักอันเนื่องมาจากพระราชดำริ**

**และ**

**คณะกรรมการบริหาร  
โครงการพัฒนาลุ่มน้ำป่าสักอันเนื่องมาจากพระราชดำริ**

**โดย**

**นายมนุชญ์ วัฒนโกเมร  
ผู้ว่าราชการจังหวัดลพบุรี**

## คำนำ

การดำเนินโครงการพัฒนาลุ่มน้ำป่าสักอันเนื่องมาจากพระราชดำริ (เขื่อนป่าสักชลสิทธิ์) ซึ่งตัวเขื่อนตั้งอยู่ที่ตำบลหนองบัว อำเภอพัฒนานิคม จังหวัดลพบุรี กรมชลประทานได้เริ่มดำเนินงานมาตั้งแต่วันที่ 2 ธันวาคม 2537 ปัจจุบันใกล้จะเสร็จสมบูรณ์แล้ว

ข้าพเจ้าในฐานะเป็นผู้ว่าราชการจังหวัดลพบุรี ได้รับผิดชอบเกี่ยวกับการจัดหาที่ดินสำหรับดำเนินโครงการฯ จำนวน 104,728 ไร่ ตั้งแต่เริ่มต้นจนถึงปัจจุบัน ซึ่งผลการดำเนินงานจัดหาที่ดินถึงวันที่ 15 มิถุนายน 2542 แล้วเสร็จร้อยละ 98 ได้พบปัญหาอุปสรรคและข้อบกพร่องเกี่ยวกับการดำเนินงานจัดหาที่ดิน ซึ่งบางส่วนข้าพเจ้าได้พบตั้งแต่แรกเริ่มดำเนินโครงการฯ และได้ดำเนินการแก้ไขไปแล้ว บางส่วนพบในระยะหลัง ก็ได้พยายามแก้ไขเพื่อให้การจัดหาที่ดินเป็นไปตามแผนงานและเป้าหมายที่กำหนดไว้

อย่างไรก็ตาม ที่ผ่านมาก็ยังปรากฏว่า มีราษฎรและเจ้าหน้าที่ของรัฐแสวงหาผลประโยชน์โดยมิชอบจากโครงการฯ ในหลายลักษณะ กล่าวคือ มีราษฎรนำที่ดินสาธารณะประโยชน์หรือที่ดินที่มีหนังสือสำคัญสำหรับที่หลวงโดยทุจริต มีการพิจารณาอ้างสิทธิ์การครอบครองที่ดิน ราษฎรบางรายแบ่งแยกขอเปลี่ยนแปลงที่ดินที่ไม่มีเอกสารสิทธิ (ที่มือเปล่า) โดยมิชอบ เพื่อหวังเงินชดเชยพิเศษแทนแปลงอพยพ เจ้าหน้าที่ของรัฐปฏิบัติหน้าที่โดยมิชอบทำการแบ่งแยกที่ดินมือเปล่าให้ราษฎร เพื่อให้ได้รับเงินชดเชยพิเศษแทนแปลงอพยพเพิ่มขึ้นโดยเจ้าหน้าที่ของรัฐได้รับผลประโยชน์ตอบแทน มีการใช้เอกสารบริการอนามัยปลอมเพื่อหวังเงินชดเชยพิเศษแทนแปลงอพยพโดยมีเจ้าหน้าที่อนามัยรับรองความถูกต้อง มีการใช้สำเนาใบสำคัญการสมรสปลอมเพื่อหวังเงินชดเชยพิเศษแทนแปลงอพยพ ซึ่งข้าพเจ้าได้ดำเนินคดีทั้งทางอาญาแพ่ง และวินัย (กรณีข้าราชการ) ไปแล้วทุกราย

ข้าพเจ้าเห็นว่า การสร้างเขื่อนของกรมชลประทานแต่ละโครงการจำเป็นต้องใช้ที่ดินและงบประมาณจำนวนมาก ในโอกาสต่อไปควรจะได้มีการจัดระบบบริหารและวางหลักเกณฑ์หรือแนวทางปฏิบัติในการจัดหาที่ดินให้ครอบคลุมและรัดกุมยิ่งขึ้น เพื่อให้การดำเนินงานตามโครงการสร้างเขื่อนเป็นไปด้วยความเรียบร้อย มีประสิทธิภาพ และประสิทธิผล ตลอดจนไม่เกิดการทุจริตรั่วไหล จึงได้ประมวลปัญหาอุปสรรค ข้อบกพร่อง และข้อเสนอแนะ เพื่อเป็นประโยชน์ในการดำเนินงานจัดหาที่ดินสำหรับการสร้างเขื่อนในอนาคตต่อไป

หวังว่า เอกสารฉบับนี้คงเป็นประโยชน์ต่อกรมชลประทานและหน่วยงานที่เกี่ยวข้องกับการสร้างเขื่อน ตลอดจนผู้สนใจทั่วไปตามสมควร

นายมนูญญ์ วัฒนโกเมร

ผู้ว่าราชการจังหวัดลพบุรี

29 กรกฎาคม 2542

## สารบัญ

คำนำ	หน้า
ประเด็นปัญหา	1
- เอกภาพการบริหาร	1
- การรับคำขอรังวัดที่ดิน	3
- การใช้แผนที่ภาพถ่ายทางอากาศ	3
- ช่องว่างความรับผิดชอบตามมติคณะรัฐมนตรี วันที่ 11 กรกฎาคม 2532	4
- การครอบครองทำประโยชน์ในที่ดินสาธารณะประโยชน์ ที่มีหนังสือสำคัญสำหรับที่หลวง	6
- การตรวจสอบการทำประโยชน์ที่ดินที่มีเอกสารสิทธิ์	6
- การตรวจสอบการครอบครองทำประโยชน์ในที่ดิน ที่ไม่มีเอกสารสิทธิ์	7
- ความแตกต่างของการจัดหาที่ดินที่ไม่มีเอกสารสิทธิ์กับ ที่ดินที่มีเอกสารสิทธิ์	8
ข้อเสนอแนะ	9
ภาคผนวก	12

## ประเด็นปัญหา

1. ลักษณะเด่นของการบริหารโครงการพัฒนาลุ่มน้ำป่าสักอันเนื่องมาจากพระราชดำริ มีอยู่หลายประการ คือ การแต่งตั้งคณะกรรมการบริหารโครงการ ฯ ซึ่งเป็นคณะกรรมการระดับชาติ และการแต่งตั้งคณะอนุกรรมการรับผิดชอบดำเนินงานด้านต่าง ๆ 7 คณะ รวมทั้งคณะปฏิบัติการระดับจังหวัด (เอกสารที่ 1) ความชัดเจนตามภารกิจของส่วนราชการต่าง ๆ ที่ร่วมรับผิดชอบโครงการ ฯ นำไปสู่การจัดสรรงบประมาณที่มีความสอดคล้องตามแผนงาน อีกทั้งการจัดสรรงบประมาณชัดเจนค่าที่ดินและชดเชยพิเศษแทนการจัดแปลงอพยพล่วงหน้าก่อนการจัดทำบัญชีการจ่ายเงิน ทำให้การจ่ายเงินทั้ง 2 รายการแก่ราษฎรเป็นไปอย่างรวดเร็ว ส่งผลให้สามารถเก็บกักน้ำได้เต็มที่ในปี 2542

2. ข้ออ่อนด้อยของโครงการนี้ อยู่ที่การจัดระบบบริหารและวิธีการดำเนินโครงการในระดับพื้นที่ ซึ่งจะต้องปรับปรุงแก้ไขมี 8 ประเด็นหลัก คือ

2.1 เอกภาพการบริหาร

2.2 การรับคำขอรังวัดที่ดิน

2.3 การใช้แผนที่ภาพถ่ายทางอากาศประกอบการจัดหาที่ดิน

2.4 ช่องว่างความรับผิดชอบของเจ้าหน้าที่ตามมติคณะรัฐมนตรีวันที่ 11

กรกฎาคม 2532

2.5 การครอบครองทำประโยชน์ในที่ดินสาธารณะประโยชน์ที่มีหนังสือสำคัญ

สำหรับที่หลวง (นส.ล.)

2.6 การตรวจสอบการทำประโยชน์ที่ดินที่มีเอกสารสิทธิ์

2.7 การตรวจสอบการครอบครองทำประโยชน์ที่ดินที่ไม่มีเอกสารสิทธิ์

2.8 ความแตกต่างของการจัดหาที่ดินที่ไม่มีเอกสารสิทธิ์กับที่ดินที่มีเอกสารสิทธิ์

### เอกภาพการบริหาร

3. เมื่อเริ่มโครงการในปี 2538 การจัดหาที่ดินบริเวณห้วงงานโครงการและบริเวณอ่างเก็บน้ำ ได้ใช้วิธีการเจรจาขอซื้อ หรือการจัดซื้อโดยสมัครใจ การจัดหาที่ดินโดยวิธีการเวนคืนเพิ่งใช้หลังจากวันที่พระราชกฤษฎีกาเวนคืน ฯ บริเวณพื้นที่โครงการมีผลใช้บังคับในวันที่ 2 ธันวาคม 2540

4. การจัดหน่วยงานที่เกี่ยวข้องกับการจัดหาที่ดินตามโครงการ ฯ ได้แก่ หน่วยจัดหาที่ดิน (กรมชลประทาน) หน่วยรังวัดที่ดิน (กรมที่ดิน) และหน่วยไต่สวนสิทธิเงินชดเชยพิเศษ แทนการจัดสรรแปลงอพยพ (สปก.) มีลักษณะขาดเอกภาพ กล่าวคือ ทั้ง 3 หน่วยงานต่างตั้งสำนักงานห่างไกลกัน ทำให้เกิดปัญหา ดังนี้

4.1 ขาดการประสานงานกัน แต่ละหน่วยงานต่างปฏิบัติภารกิจเป็นเอกเทศต่อกัน ทั้ง ๆ ที่ทั้ง 3 หน่วยจะต้องร่วมมือกัน

4.2 ขาดการวางกลไกในการกำกับดูแล ประสานงาน ติดตามผล และให้คำแนะนำปรึกษาในการแก้ไขปัญหาอุปสรรคสำหรับงานที่จะต้องต่อเนื่องสัมพันธ์กัน ทำให้การแก้ไขปัญหาในพื้นที่มีความล่าช้า

4.3 สร้างความสับสนต่อราษฎรในการติดต่อติดตามขอทราบผล บางครั้งเดินทางไปสำนักงานของทั้ง 3 หน่วยงานแล้ว ก็ไม่ได้รับความกระจ่าง ราษฎรต่างยื่นคำร้องเรียนตามหน่วยงานและอำเภอต่าง ๆ ซ้ำซ้อนกัน และขาดการติดตามผลการดำเนินการตามคำร้องเพื่อแจ้งให้ราษฎรผู้ร้องทราบ

5. ในทางปฏิบัติที่ผ่านมาผู้ว่าราชการจังหวัดลพบุรีได้แก้ไขปัญหาลักษณะนี้ ดังนี้

5.1 ทำหน้าที่เป็นศูนย์กลางการบริหารและแก้ไขปัญหาต่าง ๆ มาโดยตลอด เช่น จัดให้มีการประชุมนายอำเภอท้องที่และเจ้าหน้าที่ผู้รับผิดชอบดำเนินงานตามโครงการ ฯ จากส่วนราชการต่าง ๆ ที่ปฏิบัติงาน ในพื้นที่เป็นประจำทุกสัปดาห์ เพื่อติดตามผลการดำเนินงาน และพิจารณาแก้ไขปัญหาอุปสรรคร่วมกันตั้งแต่เริ่มโครงการ ฯ จนถึงปัจจุบัน

5.2 มอบหมายให้หัวหน้าหน่วยไต่สวนสิทธิของ สปก. และฝ่ายจัดหาที่ดินของกรมชลประทาน จัดทำคู่มือและขั้นตอนในการปฏิบัติงาน เพื่อติดตามผลงานที่ค้างค้างในแต่ละขั้นตอนและเป็นแนวทางประสานการปฏิบัติระหว่างหน่วยด้วย

5.3 จัดตั้งหน่วยรับคำร้องเรียนที่ศาลากลางจังหวัด สามารถรับคำร้องเกี่ยวกับค่าทดแทนที่ดิน 1,193 ราย และค่าชดเชยพิเศษแทนแปลงอพยพ 1,405 ราย ผลการดำเนินการตามคำร้องเรียน และแจ้งให้ผู้ร้องเรียน ณ วันที่ 29 กรกฎาคม 2542 ดังนี้

5.3.1 ร้องเรียนค่าทดแทนที่ดิน 1,193 ราย ยุติคำร้องเรียนไปแล้ว 1,161 ราย (รับเงินแล้ว 1,130 ราย ไม่มีสิทธิรับเงิน 24 ราย และพิพาทให้ไปฟ้องศาล 7 ราย) อยู่ระหว่างดำเนินการตามคำร้องเรียน 32 ราย

5.3.2 ร้องเรียนเงินค่าชดเชยพิเศษแทนแปลงอพยพ 1,405 ราย ยุติคำร้องเรียนไปแล้ว 1,203 ราย (รับเงินแล้ว 840 ราย รอรับเงิน 21 ราย และไม่มีสิทธิ 342 ราย) อยู่ระหว่างดำเนินการ 202 ราย

### การรับคำขอรังวัดที่ดิน

6. การยื่นคำขอรังวัดที่ดินเพื่อขายให้กับโครงการ ฯ ไม่มีการกำหนดหลักเกณฑ์หรือระเบียบปฏิบัติให้ชัดเจนว่า เจ้าของที่ดินหรือผู้ประสงค์จะยื่นคำขอรังวัดที่ดินจะต้องยื่นคำขอกับผู้ใดหรือหน่วยงานใด บางรายยื่นที่ฝ่ายจัดหาที่ดิน บางรายยื่นที่หน่วยรังวัดที่ดิน และบางรายยื่นที่สำนักงานที่ดินอำเภอ ไม่มีศูนย์รับคำขอและลงทะเบียนคำขอเรียงตามลำดับไว้เป็นหลักฐานอย่างเป็นระบบ ทำให้เกิดปัญหา ดังนี้

6.1 ก่อให้เกิดความสับสน เป็นปัญหาต่อการติดตามผลการดำเนินงาน

6.2 ก่อให้เกิดความลักลั่นในการให้บริการ เช่น บางรายยื่นคำขอก่อนแต่ได้รับการดำเนินการและรับเงินทีหลัง และบางรายยื่นคำขอทีหลังกลับได้รับการดำเนินการและรับเงินก่อน

6.3 นำไปสู่การทุจริตเลือกปฏิบัติของเจ้าหน้าที่รังวัด

### การใช้แผนที่ภาพถ่ายทางอากาศ

7. ก่อนที่จะเริ่มดำเนินโครงการพัฒนาลุ่มน้ำป่าสักอันเนื่องมาจากพระราชดำริ กรมแผนที่ทหารเคยมีการจัดทำแผนที่ภาพถ่ายทางอากาศบริเวณโครงการพัฒนาลุ่มน้ำป่าสักฯ ให้กับกรมชลประทาน แต่คณะอนุกรรมการจัดหาที่ดินและคณะกรรมการหรือเจ้าหน้าที่ฝ่ายจัดหาที่ดินของโครงการ ฯ ไม่ได้รับมอบแผนที่ภาพถ่ายทางอากาศจากกรมชลประทาน สำหรับใช้ประกอบในการจัดหาที่ดิน

8. เนื่องจากการจัดหาที่ดินเพื่อการชลประทานในอดีตที่ผ่านมา ก็ไม่เคยมีการกำหนดให้ใช้แผนที่ภาพถ่ายทางอากาศประกอบในการจัดหาที่ดินสำหรับสร้างเขื่อน ทำให้ขาดเครื่องมือในการตรวจสอบและพิสูจน์สภาพและลักษณะของที่ดิน เพื่อประกอบการพิจารณาในการจัดหาที่ดิน เป็นเหตุให้การปฏิบัติงานของฝ่ายจัดหาที่ดินเป็นไปด้วยความยากลำบากและเกิดความล่าช้า เพราะจะต้องอาศัยการพิจารณาจากสภาพข้อเท็จจริงที่ปรากฏ

9. อย่างไรก็ตาม เพิ่งจะมีการนำแผนที่ภาพถ่ายทางอากาศมาใช้หลังจากเกิดกรณีปัญหามีราษฎรนำที่ดินสาธารณประโยชน์ (หนองตาชม ตำบลโคกสูง อำเภอพัฒนานิคม จังหวัดลพบุรี จำนวน 530 ไร่) มาขอรับค่าชดเชยไป 26.5 ล้านบาท เมื่อปี 2541

**ช่องว่างความรับผิดชอบตามมติคณะรัฐมนตรี วันที่ 11 กรกฎาคม 2532**

10. ปัญหาช่องว่างทางความรับผิดชอบของเจ้าหน้าที่ของรัฐตามมติคณะรัฐมนตรี เมื่อวันที่ 11 กรกฎาคม 2532 มีอยู่ 2 ประเด็นคือ เรื่องการตรวจสอบการครอบครองและทำประโยชน์ในที่ดินที่ป่าสงวนแห่งชาติ ที่ดินอุทยานแห่งชาติ ที่ดินสาธารณประโยชน์ และ / หรือที่ดินที่ไม่มีเอกสารสิทธิ์อื่น ๆ และการจ่ายเงินค่าทดแทนทรัพย์สิน

11. ประเด็นแรก ตามมติคณะรัฐมนตรีดังกล่าวได้กำหนดขั้นตอนดำเนินการประกอบการพิจารณาจ่ายเงิน ดังนี้ (เอกสารที่ 2)

"... 4.1 ให้ช่างรังวัดกรมที่ดินทำการรังวัดแผนที่แปลงกรรมสิทธิ์ (ร.ว.43 ก.) หรือสำรวจทำแผนที่ผู้ครอบครองและทำประโยชน์ที่ดินแต่ละราย พร้อมทั้งคำนวณเนื้อที่ให้ตรงกับความเป็นจริงทุกแปลง

4.2 แต่งตั้งคณะกรรมการขึ้นคณะหนึ่ง เพื่อทำหน้าที่กำหนดค่าทดแทนทรัพย์สินและบุคคลที่จะได้รับเงินค่าทดแทน ....

4.3 คณะกรรมการ ฯ แต่งตั้งอนุกรรมการขึ้นคณะหนึ่งมีหน้าที่สำรวจตรวจสอบรายละเอียด คำนวณราคาค่าทดแทน จัดทำบัญชีพร้อมผลการสำรวจเสนอคณะกรรมการฯ พิจารณา เมื่อคณะกรรมการฯ เห็นว่าควร ก็ให้กรมชลประทานจ่ายเงินค่าทดแทนทรัพย์สินรายนั้นได้"

12. ผู้ว่าราชการจังหวัดลพบุรีพิจารณาเห็นว่า ตามมติคณะรัฐมนตรีดังกล่าว (ข้อ 4.1) กำหนดขั้นตอนการดำเนินงานโดยมอบหมายให้ช่างรังวัดกรมที่ดินเป็นผู้ทำการรังวัดแผนที่แปลงกรรมสิทธิ์หรือสำรวจทำแผนที่ผู้ครอบครองทำประโยชน์แต่ละราย และตามมติคณะรัฐมนตรีดังกล่าว (ข้อ 4.3) กำหนดให้แต่งตั้งเฉพาะอนุกรรมการทำหน้าที่สำรวจตรวจสอบรายละเอียดและคำนวณค่าทดแทนเท่านั้น ซึ่งเท่ากับให้อำนาจช่างรังวัดกรมที่ดินเป็นผู้สำรวจตรวจสอบการครอบครองและทำประโยชน์ในที่ดินที่ไม่มีเอกสารสิทธิ์ ทั้งที่อยู่ในเขตหรือนอกเขตสงวนหวงห้ามของทางราชการแต่เพียงผู้เดียว ซึ่งข้อเท็จจริงในทางปฏิบัติคณะอนุกรรมการฯ ตามมติคณะรัฐมนตรีสามารถทำได้เพียงสำรวจตรวจสอบรายละเอียดตามเอกสารแผนที่การครอบครองและทำประโยชน์แต่ละรายตามที่ช่างรังวัดกรมที่ดินจัดทำขึ้นเท่านั้น อาจเป็นช่องทางให้มีการทุจริตรั่วไหล และหากจะให้คณะอนุกรรมการฯ ออกไปตรวจสอบข้อเท็จจริงเป็นรายแปลงก็จะทำให้การจ่ายเงินค่าทดแทนทรัพย์สินแก่ราษฎรล่าช้า เพราะที่ดินที่ไม่มีเอกสารสิทธิ์ที่ได้รับผลกระทบมีจำนวนมาก อันจะทำให้เขื่อนป่าสักไม่สามารถเก็บกักน้ำได้ตามกำหนด

13. ผู้ว่าราชการจังหวัดลพบุรี จึงออกคำสั่งจังหวัด ที่ 1251/2538 ลงวันที่ 27 มิถุนายน 2538 แต่งตั้งคณะทำงานสอบสวนการครอบครองและทำประโยชน์ในที่ดินที่ไม่มีเอกสารสิทธิ์ (ตำบลละ 1 คณะ รวม 12 คณะ) เพื่อช่วยเหลือการทำงานของคณะอนุกรรมการตรวจสอบทรัพย์สิน เป็นการอุดช่องทางที่จะก่อให้เกิดการทุจริตรั่วไหลดังกล่าว (เอกสารที่ 3)

14. ประเด็นที่ 2 เรื่องการจ่ายเงินค่าทดแทนทรัพย์สินนั้น ตามมติคณะรัฐมนตรีดังกล่าว (ข้อ 4.3) กำหนดให้เจ้าหน้าที่กรมชลประทานเป็นผู้จ่ายเงินค่าทดแทนทรัพย์สิน (เอกสารที่ 2) ผู้ว่าราชการจังหวัดลพบุรีพิจารณาเห็นว่า การกำหนดให้เจ้าหน้าที่กรมชลประทานเป็นผู้จ่ายเงินค่าทดแทนทรัพย์สิน โดยไม่มีคณะอนุกรรมการหรือเจ้าหน้าที่ของหน่วยงานใดร่วมรับผิดชอบตรวจสอบการทำงานด้วย อาจเป็นช่องทางให้เกิดการจัดทำเอกสารการจ่ายเงินที่ไม่ตรงกับข้อเท็จจริง หรือไม่ตรงตัวบุคคลที่มีสิทธิ์จะได้รับ ก่อให้เกิดการทุจริตรั่วไหลได้

15. ผู้ว่าราชการจังหวัดลพบุรีจึงได้ออกคำสั่งจังหวัด ที่ 3030/2537 ลงวันที่ 8 พฤศจิกายน 2537 แต่งตั้งคณะอนุกรรมการจ่ายเงินทดแทนขึ้นเพิ่มเติมนอกเหนือจากมติคณะรัฐมนตรีกำหนด (อำเภอละ 1 คณะ รวม 3 คณะ) ทำหน้าที่จ่ายเงินและ ตรวจสอบ

เอกสารการจ่ายเงินค่าทดแทนให้กับเจ้าของทรัพย์สิน เพื่อให้การจ่ายเงินเป็นไปด้วยความถูกต้อง เรียบร้อย และไม่เกิดการทุจริตรั่วไหล (เอกสารที่ 4)

#### **การครอบครองทำประโยชน์ในที่ดินสาธารณะประโยชน์ที่มีหนังสือสำคัญสำหรับที่หลวง**

16. ตามมติคณะรัฐมนตรี วันที่ 11 กรกฎาคม 2532 ให้จ่ายเงินชดเชยค่าที่ดินให้แก่ผู้ครอบครองและทำประโยชน์ (เจ้าของบ้านเรือน สิ่งปลูกสร้าง และไม้ยืนต้น) ในที่ดินป่าสงวนแห่งชาติ ที่ดินอุทยานแห่งชาติ ที่สาธารณประโยชน์ และ/หรือที่ดินที่ไม่มีเอกสารสิทธิ์อื่น ๆ

17. ประเด็นที่ไม่เป็นธรรมอย่างชัดเจน คือที่ดินสาธารณประโยชน์ที่มีหนังสือสำคัญสำหรับที่หลวง (นสล.) เพราะขั้นตอนการออกหนังสือสำคัญสำหรับที่หลวง ได้ผ่านการชี้ระวางแนวเขตจากคณะกรรมการสภาตำบล เป็นที่ทราบกันอย่างเปิดเผยว่า ที่ดินดังกล่าวราษฎรในตำบลร่วมใจกันกันไว้เป็นสาธารณสมบัติส่วนรวมใช้ประโยชน์ร่วมกัน มีแนวเขตและแผนที่ชัดเจน

18. หากรัฐบาลจ่ายเงินชดเชยให้แก่ผู้เห็นแก่ตัว ซึ่งบุกกรุกเข้าไปทำประโยชน์ในที่ดินสาธารณประโยชน์ที่มีหนังสือสำคัญสำหรับที่หลวง ย่อมไม่เป็นธรรมแก่ราษฎรที่รักษาและปฏิบัติตามกฎหมาย และจะนำไปสู่การร้องเรียนคัดค้าน ดังนั้น คณะกรรมการจัดหาที่ดิน ตามมติคณะรัฐมนตรี วันที่ 11 กรกฎาคม 2532 ของจังหวัดลพบุรี จึงมีมติไม่จ่ายเงินชดเชยให้แก่ผู้ที่ครอบครองทำประโยชน์ในที่ดินสาธารณประโยชน์ที่มีหนังสือสำคัญสำหรับที่หลวง จำนวน 19 แปลง เนื้อที่ 1,035 ไร่ ทำให้ประหยัดงบประมาณค่าชดเชยที่ดินได้เป็นเงิน 51,750,000 บาท

#### **การตรวจสอบการทำประโยชน์ที่ดินที่มีเอกสารสิทธิ์**

19. ตามหลักเกณฑ์การจ่ายเงินทดแทนที่ดินที่มีเอกสารสิทธิ์ที่ได้มาระหว่างวันที่ 3 พฤษภาคม 2532 ถึงวันที่ 3 พฤษภาคม 2537 คณะกรรมการบริหารโครงการพัฒนาลุ่มน้ำป่าสัก ฯ กำหนดไว้ว่า

19.1 ถ้าเจ้าของที่ดินให้อยู่อาศัยหรือใช้ประกอบการทำมาหาเลี้ยงชีพหรือทำประโยชน์ในที่ดินอย่างแท้จริง หากราคาประเมินไม่ถึง 70,000 บาท/ไร่ กำหนดค่าทดแทนให้ 70,000 บาท/ไร่ และหากราคาประเมินตั้งแต่ 70,000 บาท/ไร่ขึ้นไป กำหนดค่าทดแทนเท่ากับราคาประเมิน (อัตราขั้นต่ำไร่ละ 50,000 บาท)

19.2 ถ้าเจ้าของที่ดินมิได้ให้อยู่อาศัยหรือมิได้ใช้ประกอบการทำมาหาเลี้ยงชีพหรือมิได้ทำประโยชน์ในที่ดินอย่างแท้จริง กำหนดค่าทดแทนที่ดินให้เท่ากับราคาประเมิน (อัตราขั้นต่ำไร่ละ 50,000 บาท)

20. ผู้ว่าราชการจังหวัดลพบุรีพิจารณาเห็นว่า อัตราค่าทดแทนที่ดินตาม 6.1 และ 6.2 แตกต่างกัน ประกอบกับในทางปฏิบัติไม่มีคณะกรรมการหรือคณะทำงานชุดใดทำหน้าที่ตรวจสอบข้อเท็จจริงเกี่ยวกับการให้อยู่อาศัยหรือการใช้ประกอบการทำมาหาเลี้ยงชีพหรือการเข้าทำประโยชน์ในที่ดินมีเอกสารสิทธิ์ที่ได้มาระหว่างวันที่ 3 พฤษภาคม 2532 - 3 พฤษภาคม 2537 แต่อย่างไร อาจเป็นช่องทางให้เกิดการทุจริตรั่วไหลได้จึงวางแนวทางปฏิบัติโดยมีหนังสือจังหวัด ศ่วนมาก ที่ ลบ 0015.2/12179 ลงวันที่ 24 มีนาคม 2538 สั่งการให้อำเภอพัฒนานิคม อำเภอชัยบาดาลและอำเภอท่าหลวง แต่งตั้งคณะทำงานตรวจสอบข้อเท็จจริงของที่ดินเพื่อตรวจสอบกรณีที่ดินมีเอกสารสิทธิ์ที่ได้มาระหว่างวันที่ 3 พฤษภาคม 2532 ถึงวันที่ 3 พฤษภาคม 2537 ว่าได้ให้อยู่อาศัยหรือใช้ประกอบการทำมาหาเลี้ยงชีพหรือทำประโยชน์ ในที่ดินอย่างแท้จริงหรือไม่ เพื่อประกอบการกำหนดราคา และทั้ง 3 อำเภอก็ได้ออกคำสั่งอำเภอ แต่งตั้งคณะทำงานตามแนวทางดังกล่าว (ตำบลละ 1 คณะ รวม 12 คณะ) ทำให้การจ่ายเงินค่าทดแทนเป็นไปด้วยความรัดกุม มีประสิทธิภาพ และป้องกันการทุจริตรั่วไหลได้ดียิ่งขึ้น (เอกสารที่ 5)

### **การตรวจสอบการครอบครองทำประโยชน์ในที่ดินที่ไม่มีเอกสารสิทธิ์**

21. ตามมติคณะรัฐมนตรีเมื่อวันที่ 13 มิถุนายน 2538 และเมื่อวันที่ 7 พฤษภาคม 2539 เห็นชอบหลักเกณฑ์การจ่ายเงินชดเชยพิเศษแทนแปลงอพยพโดยสรุป ดังนี้

21.1 กรณีที่ดินทำกินของราษฎรถูกผลกระทบตั้งแต่ 10 ไร่ขึ้นไป รวมทั้งบ้านเรือนที่อยู่อาศัยก็ถูกผลกระทบด้วย ราษฎรจะได้รับการจัดสรรที่ดินแปลงอพยพรวม 11 ไร่ เพื่อ

เป็นที่อยู่อาศัย 1 ไร่ และเป็นที่ทำกิน 10 ไร่ หากที่ดินทำกินถูกผลกระทบไม่ถึง 10 ไร่ จะได้รับแปลงอพยพสำหรับที่ทำกินลดหลั่นกันตามจำนวนที่ดินที่ถูกผลกระทบ สำหรับราษฎรที่ปลูกบ้านอยู่ในที่ดินของคนอื่น หรืออยู่ร่วมเป็นครอบครัวโดยอาศัยอยู่ในบ้านของบิดา มารดา จะได้รับจัดสรรที่ดินแปลงอพยพเพื่อเป็นที่อยู่อาศัยครอบครัวละ 0.5 ไร่

21.2 ให้ครอบครัวที่ 2 ได้รับสิทธิที่ดินแปลงอพยพด้วย

21.3 กรณีราษฎรไม่ต้องการแปลงอพยพ ทางราชการจะจ่ายเงินค่าชดเชยพิเศษให้ครอบครัวละสูงสุดไม่เกิน 940,000 บาท และต่ำสุดไม่น้อยกว่า 170,000 บาท ลดหลั่นกันตามสิทธิในที่ดินที่ได้รับ

22. ผู้ว่าราชการจังหวัดลพบุรีพิจารณาเห็นว่า ในทางปฏิบัติไม่มีคณะกรรมการหรือคณะทำงานทำหน้าที่ตรวจสอบข้อเท็จจริงการถือครองและทำประโยชน์ในที่ดินที่ไม่มีเอกสารสิทธิ์ ทำให้เกิดการทุจริตโดยมีข้าราชการและราษฎรบางรายแบ่งแยกชอยแปลงที่ดิน (ทำให้มีจำนวนรายที่ได้รับผลกระทบมีมากขึ้น) เพื่อหวังเงินชดเชยพิเศษแทนแปลงอพยพโดยมิชอบ ซึ่งจะทำให้รัฐต้องสูญเสียเงินค่าชดเชยพิเศษแทนแปลงอพยพเกินกว่าความเป็นจริงเป็นจำนวนมาก จึงออกคำสั่งคณะกรรมการกำหนดค่าทดแทนทรัพย์สิน ฯ ที่ 1/2540 ลงวันที่ 1 เมษายน 2540 แต่งตั้งคณะกรรมการสอบสวนข้อเท็จจริงการถือครองและทำประโยชน์ในที่ดินไม่มีเอกสารสิทธิ์ (เอกสารที่ 6) เพื่อป้องกันการชอยแปลงเพื่อหวังเงินชดเชยพิเศษแทนแปลงอพยพโดยมิชอบ ซึ่งทำให้สามารถประหยัดงบประมาณของรัฐได้ไม่น้อยกว่า 135 ล้านบาท

### ความแตกต่างของการจัดหาที่ดินที่ไม่มีเอกสารสิทธิ์กับที่ดินที่มีเอกสารสิทธิ์

23. เนื่องจากการจัดหาที่ดินในโครงการเดียวกัน แต่กฎหมายและระเบียบกำหนดหลักเกณฑ์ วิธีการ และความรับผิดชอบในการจัดหาที่ดินที่ไม่มีเอกสารสิทธิ์และที่ดินที่มีเอกสารสิทธิ์แตกต่างกัน กล่าวคือ การจัดหาที่ดินที่ไม่มีเอกสารสิทธิ์ถือปฏิบัติตามมติคณะรัฐมนตรี เมื่อวันที่ 11 กรกฎาคม 2532 ซึ่งแต่งตั้งให้ผู้ว่าราชการจังหวัดเป็นประธานกรรมการ ฯ ส่วนการจัดหาที่ดินที่มีเอกสารสิทธิ์ถือปฏิบัติตามคำสั่งกระทรวงเกษตรและสหกรณ์ ที่ 397/2532 ลงวันที่ 17 สิงหาคม 2532 (เอกสารที่ 7) ซึ่งแต่งตั้งให้นายอำเภอท้องที่เป็นประธานกรรมการจัดซื้อ ฯ

24. ความแตกต่างดังกล่าว ก่อให้เกิดปัญหาความสับสนในการปฏิบัติงานของเจ้าหน้าที่ การควบคุม ติดตามผล และการแก้ไขปัญหาในพื้นที่ โดยเฉพาะจำนวนเนื้อที่ดินที่จัดซื้อต่างคณะกรรมการ อาจจะเป็นเนื้อที่ดินที่จะต้องจัดซื้อจริงตามโครงการ

25. ผู้ว่าราชการจังหวัดลพบุรีได้อาศัยการประชุมนายอำเภอและเจ้าหน้าที่ตามข้อ 5. เป็นเครื่องมือในการปรึกษาหารือ ให้คณะกรรมการทุกคณะมีมาตรฐานในการกำหนดราคาที่ดินสอดคล้องกัน และให้ฝ่ายจัดหาที่ดินของกรมชลประทานรวบรวมข้อมูลจำนวนเนื้อที่ดินที่จัดซื้อแล้ว (แยกเป็นมีเอกสารสิทธิ์และไม่มี) และจำนวนเนื้อที่ดินที่ยังไม่มีใครจัดซื้อ เสนอต่อคณะกรรมการจัดซื้อที่ดินในการประชุมทุกครั้งด้วย

### ข้อเสนอแนะ

26. จากประเด็นปัญหาต่าง ๆ ในการดำเนินงานจัดหาที่ดินตามโครงการพัฒนาลุ่มน้ำป่าสักอันเนื่องมาจากพระราชดำริ ดังที่กล่าวมาแล้วข้างต้น ล้วนแล้วแต่เกิดจากช่องว่างหรือความไม่ครอบคลุมของกฎหมาย ระเบียบ คำสั่ง และมติคณะรัฐมนตรีที่เกี่ยวข้อง รวมทั้งเกิดจากการวางหลักเกณฑ์การปฏิบัติที่ยังไม่ครอบคลุมชัดเจน ซึ่งหากไม่ได้รับการแก้ไขปรับปรุงก็อาจจะก่อให้เกิดปัญหาอุปสรรค และความเสียหายต่อการดำเนินโครงการ ก่อสร้างเขื่อนแห่งอื่น ๆ ในอนาคตได้

27. ดังนั้น จึงขอเสนอแนะแนวทางแก้ไขปรับปรุง ดังต่อไปนี้

27.1 ควรที่กรมชลประทานจะต้องจัดตั้งสำนักงานที่เกี่ยวข้องกับการจัดหาที่ดินและการจ่ายเงินชดเชยอื่นไว้ในสำนักงานโครงการ เพื่อเป็นศูนย์รวมในการปฏิบัติงานของหน่วยงานที่มีหน้าที่รับผิดชอบ ทั้งกรมชลประทาน สปก. และกรมที่ดิน ให้เป็นศูนย์กลางในการประสานงานและให้บริการประชาชนในการติดต่อสอบถาม ติดตามเรื่องการจัดหาที่ดินและขอรับเงิน ชดเชยพิเศษแทนแปลงอพยพ ในลักษณะของ "ศูนย์บริการเบ็ดเสร็จ"

27.2 ควรนำเอาคู่มือและขั้นตอนการปฏิบัติงานของ สปก. และกรมชลประทานที่ผู้ว่าราชการจังหวัดลพบุรี ได้ให้จัดทำไว้แล้วในข้อ 5.2 มาจัดวางระบบงานและขั้นตอน

การทำงานในลักษณะเป็นคู่มือปฏิบัติงาน กำหนดผู้รับผิดชอบในแต่ละงาน / กิจกรรมให้ชัดเจน เป็นกรอบความรับผิดชอบและเป็นแนวทางในการประสานงาน โดยกำหนดขั้นตอนการทำงาน และผู้รับผิดชอบ ตั้งแต่ยื่นคำขอจนถึงการจ่ายเงิน ทั้งนี้ เพื่อเจ้าหน้าที่และราษฎรจะได้รู้ปัญหา ข้อขัดข้องของการจ่ายเงินว่าอยู่ในขั้นตอนใดและอยู่ในความรับผิดชอบของหน่วยงานใด

27.3 สำหรับในเรื่องของการรับคำขอรังวัดที่ดิน ควรกำหนดให้ฝ่ายจัดหาที่ดิน กรมชลประทานเป็นผู้รับผิดชอบเพียงหน่วยเดียว และให้มีการลงทะเบียนรับคำขอเรียงตาม ลำดับ เพื่อประโยชน์ในการควบคุม ติดตาม และตรวจสอบ แล้วส่งคำขอให้หน่วยงานและ คณะกรรมการ คณะอนุกรรมการต่าง ๆ รับไปปฏิบัติตามขั้นตอนการทำงาน

27.4 ควรมีการปรับปรุงแก้ไขมติคณะรัฐมนตรี เมื่อวันที่ 11 กรกฎาคม 2532 ในประเด็น ดังนี้

27.4.1 วางแนวทางปฏิบัติในการจัดหาที่ดินสำหรับการสร้างเขื่อน โดย กำหนดให้มีการจัดทำแผนที่ภาพถ่ายทางอากาศก่อนดำเนินโครงการสร้างเขื่อน และให้นำแผนที่ ภาพถ่ายทางอากาศมาใช้ประโยชน์ประกอบการดำเนินงานจัดหาที่ดินทุกโครงการ จะทำให้ การจัดหาที่ดินเป็นไปด้วยความถูกต้อง รัดกุม และมีประสิทธิภาพมากขึ้น

27.4.2 แก้ไขเพิ่มเติมเกี่ยวกับขั้นตอนดำเนินการจัดหาที่ดินที่ไม่มี เอกสารสิทธิ์ ข้อ 4. โดยกำหนดให้มีคณะอนุกรรมการขึ้นคณะหนึ่ง ทำหน้าที่ตรวจสอบข้อเท็จจริง เกี่ยวกับการครอบครองและทำประโยชน์ เพื่อเป็นการลดการใช้ดุลพินิจของช่างรังวัดกรมที่ดิน แต่ฝ่ายเดียวและเป็นการตรวจสอบการทำงานซึ่งกันและกัน มิให้เกิดความทุจริตรั่วไหลได้ง่าย และทำหน้าที่ตรวจสอบข้อเท็จจริงเกี่ยวกับการถือครองและทำประโยชน์ที่ดิน เพื่อป้องกันมิ ให้เกิดความทุจริตโดยวิธีการแบ่งแยกซอยแปลง เพื่อหวังเงินชดเชยพิเศษแทนแปลงอพยพโดย มิชอบ

27.4.3 ควรกำหนดให้มีคณะอนุกรรมการขึ้นคณะหนึ่ง ทำหน้าที่จ่ายเงิน ค่าทดแทน เพื่อให้การจัดทำเอกสารการจ่ายเงินและการจ่ายเงินตรงตัวบุคคลที่มีสิทธิที่จะได้รับ เป็นไปด้วยความถูกต้อง รัดกุม และเป็นไปในแนวทางเดียวกับการจ่ายเงินค่าทดแทนที่ดินที่มี เอกสารสิทธิ์ตามคำสั่งกระทรวงเกษตรและสหกรณ์ ที่ 397/2532 ลงวันที่ 17 สิงหาคม 2532

27.4.4 ยกเลิกคำสั่งกระทรวงเกษตรและสหกรณ์ที่ 397/2532 ลงวันที่ 17 สิงหาคม 2532 ที่แต่งตั้งบุคคลที่เป็นคณะกรรมการจัดซื้อและกำหนดค่าทดแทนทรัพย์สินเพื่อการชลประทาน และปรับปรุงมติคณะรัฐมนตรี เมื่อวันที่ 11 กรกฎาคม 2532 แต่งตั้งคณะกรรมการจัดหาและจัดซื้อที่ดินเพียงคณะเดียว ซึ่งมีหน้าที่จัดหาและจัดซื้อที่ดินทั้งที่ไม่มีเอกสารสิทธิ์ และมีเอกสารสิทธิ์ โดยให้ผู้ว่าราชการจังหวัดเป็นประธานกรรมการฯ เพื่อให้มีเอกภาพในการควบคุมจำนวนเนื้อที่ดินที่ต้องจัดซื้อและป้องกันมิให้เกิดความแตกต่างอันก่อให้เกิดความยุ่งยาก สับสน ทั้งในด้านการควบคุม กำกับ ดูแลและการแก้ไขปัญหา

27.4.5 กำหนดมิให้มีการจ่ายเงินทดแทนให้แก่ผู้บุกรุกเข้าครอบครองและทำประโยชน์ในที่ดินสาธารณะประโยชน์ที่มีการออกหนังสือสำคัญสำหรับที่หลวง (นสล.) เพื่อป้องกันมิให้ผู้ฝ่าฝืนกฎหมายเอาเปรียบชุมชน ได้รับประโยชน์ตอบแทนจากที่ดินลักษณะดังกล่าว

27.5 ควรแก้ไขหลักเกณฑ์การจ่ายเงินทดแทนที่ดินที่มีเอกสารสิทธิ์ที่ได้มาระหว่างวันที่ 3 พฤษภาคม 2532 ถึงวันที่ 3 พฤษภาคม 2537 ตามที่คณะกรรมการบริหารโครงการพัฒนาลุ่มน้ำป่าสักฯ กำหนดไว้เป็น 2 ราคา ตามมาตรา 22 แห่ง พ.ร.บ. ว่าด้วยการเวนคืนอสังหาริมทรัพย์ พ.ศ. 2530 โดยอนุโลม ให้มีเพียงราคาเดียว เพื่อไม่ให้เป็นช่องทางให้เกิดการทุจริตแสวงหาประโยชน์โดยมิชอบ

27.6 ควรจัดให้มีการอบรมเจ้าหน้าที่ผู้ปฏิบัติงานให้รู้และเข้าใจในกฎหมายระเบียบ คำสั่ง หลักเกณฑ์ และวิธีการปฏิบัติให้มีความเข้าใจอย่างถูกต้อง ชัดเจน และเป็นไปในแนวทางเดียวกัน

.....

## ภาคผนวก

### เอกสารที่

1. คำสั่งสำนักนายกรัฐมนตรี ที่ 138/2537 ลงวันที่ 23 พฤศจิกายน 2537  
เรื่อง แต่งตั้งคณะกรรมการบริหารโครงการ ฯ  
คำสั่งสำนักนายกรัฐมนตรี ที่ 140/2537 ลงวันที่ 1 ธันวาคม 2537  
เรื่อง แต่งตั้งคณะกรรมการในคณะกรรมการบริหารโครงการ ฯ (เพิ่มเติม)
2. มติคณะรัฐมนตรี เมื่อ 11 กรกฎาคม 2532 ตามหนังสือสำนักเลขาธิการ  
คณะรัฐมนตรี ที่ นร 0202/105850 ลงวันที่ 14 กรกฎาคม 2532
3. คำสั่งจังหวัดลพบุรี ที่ 1251/2538 ลงวันที่ 27 มิถุนายน 2538  
เรื่อง แต่งตั้งคณะทำงานสอบสวนการครอบครองและทำประโยชน์ที่ดินไม่มี  
เอกสารสิทธิ์
4. คำสั่งจังหวัดลพบุรี ที่ 3030/2537 ลงวันที่ 8 พฤศจิกายน 2537  
เรื่อง แต่งตั้งคณะอนุกรรมการตรวจสอบทรัพย์สินและจ่ายเงินค่าทดแทน
5. หนังสือจังหวัดลพบุรี ด่วนมาก ที่ ลบ 0015.2/12179 ลงวันที่ 24 มีนาคม  
2538 และคำสั่งอำเภอพัฒนานิคม อำเภอชัยบาดาล และอำเภอท่าหลวง  
ที่ดำเนินการตามหนังสือจังหวัด ฯ
6. คำสั่งคณะกรรมการกำหนดค่าทดแทนทรัพย์สิน ฯ จังหวัดลพบุรี ที่ 1/2540  
ลงวันที่ 1 เมษายน 2540  
เรื่อง แต่งตั้งคณะอนุกรรมการสอบสวนข้อเท็จจริงการถือครองและทำประโยชน์ใน  
ที่ดินที่ไม่มีเอกสารสิทธิ์
7. คำสั่งกระทรวงเกษตรและสหกรณ์ ที่ 397/2532 ลงวันที่ 17 สิงหาคม 2532 เรื่อง  
แต่งตั้งคณะกรรมการจัดซื้อและกำหนดค่าทดแทนทรัพย์สินเพื่อการชลประทาน

.....

**เอกสารที่ 1**

(สำเนา)

คำสั่งสำนักนายกรัฐมนตรี

ที่ 138/2537

เรื่อง แต่งตั้งคณะกรรมการบริหารโครงการพัฒนาลุ่มน้ำป่าสักอันเนื่องมาจากพระราชดำริ

.....

ด้วยพระบาทสมเด็จพระเจ้าอยู่หัวได้พระราชทานพระราชดำริให้หน่วยราชการต่าง ๆ ร่วมกันดำเนินงานโครงการพัฒนาลุ่มน้ำป่าสัก จังหวัดลพบุรีและสระบุรี โดยทำการก่อสร้างเขื่อนเก็บกักน้ำแม่ น้ำป่าสักและระบบส่งน้ำเพื่อเกษตรกรรม เพื่อจัดหาน้ำให้แก่พื้นที่ชลประทานในเขตลุ่มน้ำป่าสักตอนล่าง และโครงการชลประทานเจ้าพระยาใหญ่ฝั่งตะวันออก รวมทั้งเพื่อการอุปโภคบริโภคและการบรรเทาอุทกภัยพื้นที่ลุ่มน้ำป่าสักและลุ่มน้ำเจ้าพระยาตอนล่าง และประกอบกับคณะรัฐมนตรีได้มีมติเมื่อวันที่ 3 พฤษภาคม 2537 ให้เปิดโครงการก่อสร้างเขื่อนเก็บกักน้ำแม่ น้ำป่าสักอันเนื่องมาจากพระราชดำริ

เพื่อให้การดำเนินงานสนองพระราชดำริดังกล่าวเป็นไปด้วยความเรียบร้อย มีประสิทธิภาพ และสอดคล้องกับแนวพระราชดำริ ประกอบกับโครงการดังกล่าวเป็นโครงการใหญ่จะต้องมีส่วนราชการหลายกระทรวงเข้ามาร่วมในการดำเนินการ นายกรัฐมนตรีอาศัยอำนาจตามพระราชบัญญัติระเบียบบริหารราชการแผ่นดิน พ.ศ. 2534 มาตรา 11 (6) , (9) จึงมีคำสั่งดังต่อไปนี้

1. แต่งตั้งคณะกรรมการบริหารโครงการพัฒนาลุ่มน้ำป่าสักอันเนื่องมาจากพระราชดำริโดยมีองค์ประกอบและอำนาจหน้าที่ดังนี้

1.1 องค์ประกอบ

- |   |                  |
|---|------------------|
| (1) นายจุลนา สนิทวงศ์ ณ อยุธยา องคมนตรี | กรรมการที่ปรึกษา |
| (2) นายกรัฐมนตรี                        | ประธานกรรมการ    |
| (3) รัฐมนตรีว่าการกระทรวงเกษตรและสหกรณ์ | รองประธานกรรมการ |
| (4) รัฐมนตรีว่าการกระทรวงมหาดไทย        | รองประธานกรรมการ |
| (5) รัฐมนตรีว่าการกระทรวงคมนาคม         | รองประธานกรรมการ |

/ (6) ปลัดกระทรวง ...

- |   |                            |
|---|----------------------------|
| (6) ปลัดกระทรวงเกษตรและสหกรณ์                                     | กรรมการ                    |
| (7) ปลัดกระทรวงมหาดไทย  | กรรมการ                    |
| (8) ปลัดกระทรวงการคลัง  | กรรมการ                    |
| (9) ปลัดกระทรวงคมนาคม   | กรรมการ                    |
| (10) ปลัดกระทรวงวิทยาศาสตร์<br>เทคโนโลยีและสิ่งแวดล้อม            | กรรมการ                    |
| (11) ผู้บัญชาการทหารบก  | กรรมการ                    |
| (12) ผู้อำนวยการสำนักงานประมาณ                                    | กรรมการ                    |
| (13) เลขาธิการ กปร.   | กรรมการ                    |
| (14) อธิบดีกรมชลประทาน  | กรรมการ                    |
| (15) ผู้ว่าราชการจังหวัดลพบุรี                                    | กรรมการ                    |
| (16) ผู้ว่าราชการจังหวัดสระบุรี                                   | กรรมการ                    |
| (17) ผู้ตรวจราชการกระทรวงเกษตรและสหกรณ์<br>(นายปราโมทย์ ไหม้กัลด) | กรรมการและเลขานุการ        |
| (18) รองเลขาธิการ กปร.  | กรรมการและผู้ช่วยเลขานุการ |
| (19) รองอธิบดีฝ่ายก่อสร้าง กรมชลประทาน                            | กรรมการและผู้ช่วยเลขานุการ |
| (20) นายช่างใหญ่ฝ่ายกิจกรรมพิเศษ กรมชลประทาน                      | กรรมการและผู้ช่วยเลขานุการ |

### 1.2 อำนาจและหน้าที่

- (1) กำหนดวัตถุประสงค์ นโยบาย แนวทางและแผนการดำเนินงานโครงการ
- (2) พิจารณาให้ความเห็นชอบแผนดำเนินการและกรอบงบประมาณของคณะอนุ-  
กรรมการต่าง ๆ
- (3) กำกับ ดูแล ประสานงาน ติดตามผล และให้คำแนะนำในการปฏิบัติงานรวมทั้ง  
การแก้ไขปัญหาอุปสรรคในการดำเนินงานให้บรรลุเป้าหมายตามแผนการดำเนินงานที่กำหนดไว้

(4) แต่งตั้งคณะอนุกรรมการ คณะทำงาน คณะปฏิบัติการต่างๆ หรือบุคคลเพื่อช่วยเหลือการปฏิบัติงานตามความจำเป็น

(5) ในกรณีที่มีความจำเป็นเร่งด่วนให้ประธานคณะกรรมการบริหารโครงการพัฒนาลุ่มน้ำป่าสักอันเนื่องมาจากพระราชดำริใช้อำนาจหน้าที่แทนคณะกรรมการบริหารโครงการพัฒนาลุ่มน้ำป่าสักอันเนื่องมาจากพระราชดำริ และแจ้งให้คณะกรรมการ ฯ ทราบในโอกาสแรกที่มีการประชุม

## 2. องค์การรับผิดชอบการดำเนินงานของโครงการฯ

2.1 ให้จัดตั้งศูนย์ประสานการปฏิบัติการโครงการพัฒนาลุ่มน้ำป่าสักอันเนื่องมาจากพระราชดำรินี้ โดยมีอำนาจหน้าที่ดังนี้

(1) เป็นฝ่ายเลขานุการของคณะกรรมการบริหารโครงการฯ

(2) ประสานกับคณะอนุกรรมการ ฯ คณะทำงาน ฯ คณะปฏิบัติการต่างๆ และหน่วยงานที่เกี่ยวข้อง

(3) บริหารการปฏิบัติการ ติดตามผลการดำเนินงานด้านต่างๆ ตามแผนการปฏิบัติการของโครงการฯ

(4) แก้ไขปัญหา อุปสรรค ในการปฏิบัติการของโครงการ ฯ

(5) ขอยืมตัวข้าราชการ พนักงานรัฐวิสาหกิจ และครุภัณฑ์จากส่วนราชการและรัฐวิสาหกิจมาปฏิบัติราชการหรือใช้ในราชการที่ศูนย์ประสานการปฏิบัติการ ฯ ได้ตามความจำเป็น

(6) ให้นำายปราโมทย์ ไม้กลัด กรรมการและเลขานุการ คณะกรรมการบริหารโครงการ ฯ ทำหน้าที่ผู้อำนวยการศูนย์ประสานการปฏิบัติการ ฯ

(7) ปฏิบัติการอื่น ๆ ตามที่คณะกรรมการบริหารโครงการ ฯ มอบหมาย

2.2 ให้หน่วยงานต่าง ๆ ที่มีหน้าที่เกี่ยวข้องสนับสนุนการดำเนินงานโครงการนี้ตามที่คณะกรรมการบริหารโครงการ ฯ มีมติหรือตามที่ศูนย์ประสานการปฏิบัติการโครงการ ฯ ร้องขอ

2.3 ค่าใช้จ่ายต่าง ๆ ในการดำเนินการของคณะกรรมการบริหารโครงการ ฯ คณะอนุกรรมการ ฯ คณะทำงาน ฯ คณะปฏิบัติการ ฯ และศูนย์ประสานการปฏิบัติการ ฯ ให้ใช้งบประมาณจากกรมชลประทาน

2.4 รูปแบบการบริหารโครงการ ฯ ให้เป็นไปตามเอกสารแนบที่ 1 และที่ 2 ของคำสั่งนี้

2.5 สำหรับเบี้ยประชุมให้เป็นไปตามพระราชกฤษฎีกาว่าด้วยเบี้ยประชุมและค่าตอบแทนที่ปรึกษา ซึ่งนายกรัฐมนตรีแต่งตั้ง พ.ศ. 2523 และแก้ไขเพิ่มเติม (ฉบับที่ 2) พ.ศ. 2533 โดยให้เบิกจ่ายจากกรมชลประทาน

ทั้งนี้ ตั้งแต่บัดนี้เป็นต้นไป

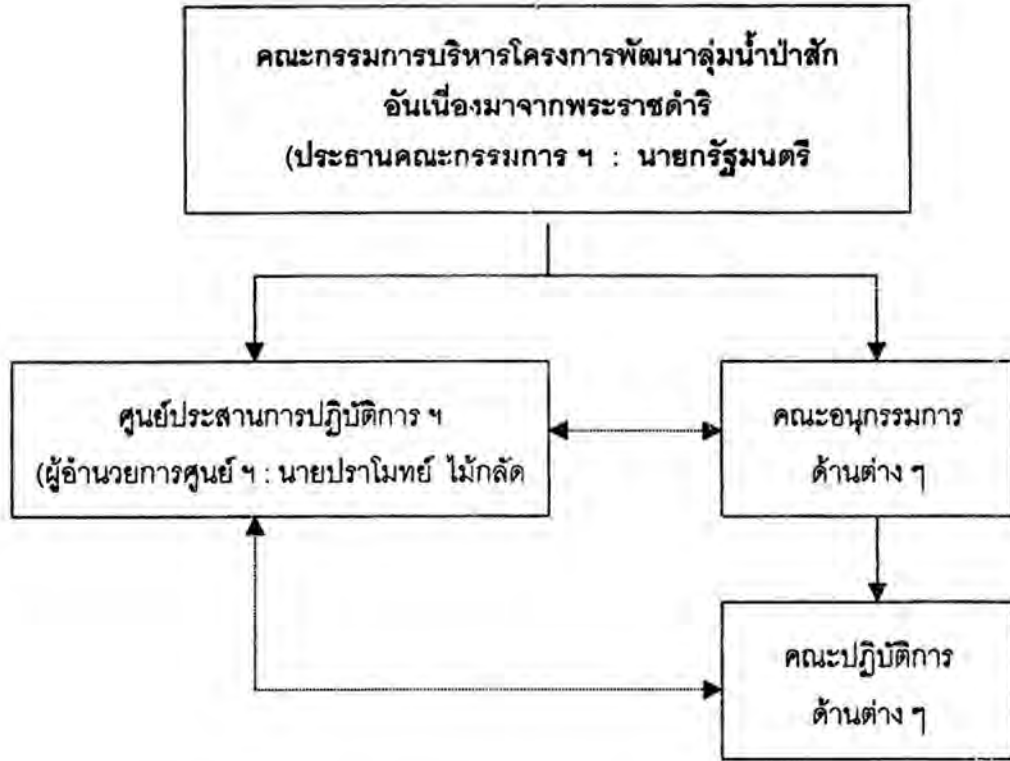
สั่ง ณ วันที่ 23 พฤศจิกายน พ.ศ. 2537

ชวน หลีกภัย  
(นายชวน หลีกภัย)  
นายกรัฐมนตรี

สำเนาถูกต้อง

(นายชาติ ชัยวงษ์)  
เจ้าหน้าที่วิเคราะห์นโยบายและแผน ๖

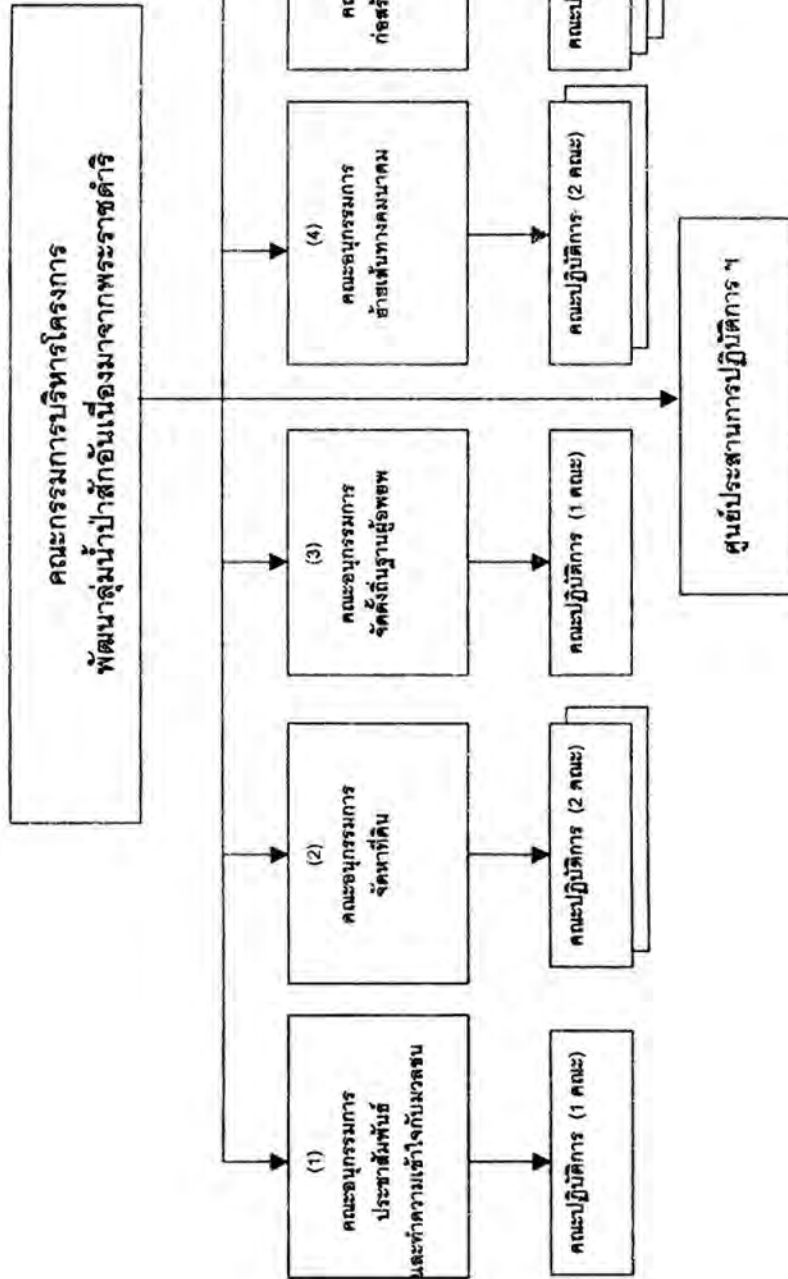
เอกสารแนบที่ 1  
ตามคำสั่งนายกรัฐมนตรี ที่ 130/2037



คณะอนุกรรมการด้านต่าง ๆ : ควบคุม กำกับ ดูแล ให้คำปรึกษาแนะนำแก่คณะปฏิบัติการด้านต่าง ๆ ช่วยเหลือและประสานการปฏิบัติงานให้บรรลุวัตถุประสงค์และนโยบายที่กำหนดไว้ในแผนการดำเนินงานแต่ละด้าน

คณะปฏิบัติการด้านต่าง ๆ : ปฏิบัติการโดยหน่วยงานต่าง ๆ ที่เกี่ยวข้อง แบ่งตามกลุ่มงาน แต่ละด้านรับผิดชอบการดำเนินงานให้บรรลุวัตถุประสงค์และนโยบายที่กำหนดไว้ในแผนการดำเนินงานแต่ละด้าน

แผนภูมิหลักแสดงการบริหารโครงการพัฒนาลุ่มน้ำป่าสัก  
อันเนื่องมาจากพระราชดำริ



(สำเนา)

คำสั่งสำนักนายกรัฐมนตรี

ที่ 140/2537

เรื่อง แต่งตั้งกรรมการในคณะกรรมการบริหารโครงการพัฒนาลุ่มน้ำป่าสัก  
อันเนื่องมาจากพระราชดำริ เพิ่มเติม

.....

ตามคำสั่งสำนักนายกรัฐมนตรี ที่ 138/2537 ลงวันที่ 23 พฤศจิกายน พ.ศ. 2537  
แต่งตั้ง คณะกรรมการบริหารโครงการพัฒนาลุ่มน้ำป่าสัก อันเนื่องมาจากพระราชดำริ นั้น

เพื่อให้การดำเนินงานของคณะกรรมการดังกล่าว เป็นไปด้วยความเรียบร้อยและมี  
ประสิทธิภาพ อาศัยอำนาจตามความในมาตรา 11(6) แห่งพระราชบัญญัติระเบียบบริหาร  
ราชการแผ่นดิน พ.ศ. 2534 จึงแต่งตั้ง เลขาธิการคณะกรรมการพัฒนาการเศรษฐกิจและ  
สังคมแห่งชาติ เป็นกรรมการในคณะกรรมการบริหารโครงการพัฒนาลุ่มน้ำป่าสักอันเนื่องมา  
จากพระราชดำริเพิ่มเติม

ทั้งนี้ ตั้งแต่บัดนี้เป็นต้นไป

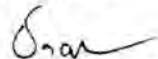
สั่ง ณ วันที่ 1 ธันวาคม พ.ศ. 2537

ชวน หลีกภัย

(นายชวน หลีกภัย)

นายกรัฐมนตรี

สำเนาถูกต้อง



(นายชาติ เชื้อพันธ์เจริญ)

เจ้าหน้าที่วิเคราะห์นโยบายและแผน 6

**เอกสารที่ 2**

(สำเนา)

ที่ นร. 0202/10585

สำนักเลขาธิการคณะรัฐมนตรี  
ทำเนียบรัฐบาล กทม. 10300

14 กรกฎาคม 2532

เรื่อง ขออนุมัติหลักการเกี่ยวกับการจ่ายเงินค่าทดแทนที่ดิน ค่าร้อยละย้ายบ้านเรือน สิ่งปลูกสร้าง ค่าทดแทนต้นไม้ยืนต้น พืชล้มลุก ให้แก่ราษฎรผู้ถือครองที่ดินซึ่งไม่มีเอกสารสิทธิและการจ่ายเงินค่าทดแทนที่ดินในเขตนิคม ฯ ที่ถูกเขตการก่อสร้างโครงการชลประทาน

เรียน รัฐมนตรีว่าการกระทรวงเกษตรและสหกรณ์

อ้างถึง หนังสือกระทรวงเกษตรและสหกรณ์ ที่ กน 0302/8575 ลงวันที่ 28 มีนาคม 2532

- สิ่งที่ส่งมาด้วย
1. สำเนานหนังสือกระทรวงการคลัง ส่วนที่สุด ที่ กค 0533/19630  
ลงวันที่ 1 พฤษภาคม 2532
  2. สำเนาหนังสือกระทรวงมหาดไทย ที่ มท 0712/8501  
ลงวันที่ 16 มิถุนายน 2532

ตามที่ได้เสนอเรื่อง ขออนุมัติหลักการเกี่ยวกับการจ่ายเงินค่าทดแทนที่ดิน ค่าร้อยละย้ายบ้านเรือน สิ่งปลูกสร้าง ค่าทดแทนต้นไม้ยืนต้น พืชล้มลุก ให้แก่ราษฎรผู้ถือครองที่ดินซึ่งไม่มีเอกสารสิทธิและการจ่ายเงินค่าทดแทนที่ดินในเขตนิคม ฯ ที่ถูกเขตการก่อสร้างโครงการชลประทาน ไปเพื่อคณะรัฐมนตรีพิจารณา นั้น

กระทรวงการคลัง และกระทรวงมหาดไทยได้เสนอความเห็นมาเพื่อคณะรัฐมนตรีพิจารณาด้วย ความละเอียดปรากฏตามสำเนานหนังสือที่ส่งมาพร้อมนี้

คณะรัฐมนตรีได้ประชุมปรึกษาเมื่อวันที่ 11 กรกฎาคม 2532 ลงมติอนุมัติให้กรมชลประทานจ่ายเงินค่าทดแทนทรัพย์สิน ตามเงื่อนไข 4 ข้อ โดยคำว่า "เงินค่าชดเชยที่ดิน" ให้แก้ไขเป็น "เงินค่าขนย้าย" และอนุมัติให้แต่งตั้งคณะกรรมการ ตามที่กระทรวงเกษตรและสหกรณ์เสนอ สำหรับการเบิกจ่ายเงินให้กระทรวงเกษตรและสหกรณ์ทำความตกลงกับกระทรวงการคลัง โดยนจ้งรายละเอียดรายการและอัตราการจ่ายเงินชดเชยด้วย

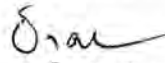
จึงเรียนยืนยันมา ได้แจ้งให้กระทรวงการคลัง กระทรวงมหาดไทยและ  
สำนักงานประมาณทราบด้วยแล้ว

ขอแสดงความนับถือ

อนันต์ อนันตกุล  
(นายอนันต์ อนันตกุล)  
เลขาธิการคณะรัฐมนตรี

กองการประชุมคณะรัฐมนตรี  
โทร. 2825844

สำเนาถูกต้อง

  
(นายชาตา เชื้อพันธุ์เจริญ)  
เจ้าหน้าที่วิเคราะห์นโยบายและแผน 6

(สำเนา)

ที่ กษ 0302 / 8575

กระทรวงเกษตรและสหกรณ์

ถนนราชดำเนินนอก กทม. 10200

28 มีนาคม 2532

เรื่อง ขออนุมัติหลักการเกี่ยวกับการจ่ายเงินค่าทดแทนที่ดิน , ค่ารั้อย้ายบ้านเรือน , สิ่งปลูกสร้าง , ค่าทดแทนต้นไม้ยืนต้น , พืชล้มลุกให้แก่ราษฎรผู้ถือครองที่ดินซึ่งไม่มีเอกสารสิทธิ และการจ่ายเงินค่าทดแทนที่ดินในเขตนิคม ฯ ที่ถูกเขตการก่อสร้างโครงการชลประทาน

เรียน เลขาธิการคณะกรรมการ

- อ้างถึง
1. หนังสือกรมสารบรรณคณะรัฐมนตรีฝ่ายบริหาร ที่ นว 145/2500 ลงวันที่ 10 ตุลาคม 2500
  2. หนังสือกระทรวงมหาดไทย ที่ 2850/2503 ลงวันที่ 23 กุมภาพันธ์ 2503
  3. พระราชบัญญัติว่าด้วยการเวนคืนอสังหาริมทรัพย์ พ.ศ. 2530
  4. หนังสือสำนักเลขาธิการคณะรัฐมนตรี ที่ นร 0203/ 9924 ลงวันที่ 12 กรกฎาคม 2528
  5. หนังสือสำนักเลขาธิการคณะรัฐมนตรี ที่ นร 0202/ 11791 ลงวันที่ 22 กันยายน 2531

สิ่งที่ส่งมาด้วย สำเนาหนังสือที่อ้างถึง 5 ฉบับ

ปัจจุบันกรมชลประทานได้ดำเนินการจ่ายเงินค่าทดแทนให้แก่เจ้าของหรือผู้ถือครองทรัพย์สินที่ถูกเขตการก่อสร้างโครงการชลประทาน ซึ่งได้แก่ ค่าทดแทนที่ดิน ค่ารั้อย้ายบ้านเรือน สิ่งปลูกสร้าง และค่าทดแทนต้นไม้ยืนต้น สำหรับการจ่ายเงินค่าทดแทนที่ดิน นั้น ได้ดำเนินการจ่ายโดยวิธีจดทะเบียนสิทธิและนิติกรรม กล่าวคือ ราษฎรเจ้าของที่ดินจะต้อง มีเอกสารสิทธิ์อย่างน้อยเป็น น.ส. 3 และทางอำเภอสามารถจดทะเบียนสิทธิและนิติกรรมให้ได้ ส่วนการจ่ายเงินค่ารั้อย้ายบ้านเรือน สิ่งปลูกสร้าง และค่าทดแทนต้นไม้ยืนต้น จะจ่ายให้แก่รายที่ปลูกสร้างอยู่ในที่ดินที่มีหลักฐานเอกสารสิทธิ เช่น โฉนดที่ดิน น.ส. 3 และ ส.ค. 1 หรือผู้ที่ครอบครองที่ดินโดยชอบด้วยกฎหมายเท่านั้น และการจ่ายเงินค่าทดแทนทรัพย์สินที่ถูกเขตการก่อสร้างโครงการชลประทาน ซึ่งปฏิบัติกันอยู่ในขณะนี้ เป็นการจัดซื้อโดยวิธีเจรจาขอซื้อตามนัยหนังสือกรมสารบรรณ

คณะรัฐมนตรีฝ่ายบริหาร ที่ นว 155/2500 ลงวันที่ 10 ตุลาคม 2500 (ตามเอกสารหมายเลข 1) และหนังสือกระทรวงมหาดไทย ที่ 2850/2503 ลงวันที่ 23 กุมภาพันธ์ 2503 (ตามเอกสารหมายเลข 2) โดยถือหลักเกณฑ์การปฏิบัติตามพระราชบัญญัติว่าด้วยการเวนคืนอสังหาริมทรัพย์ (ตามเอกสารหมายเลข 3)

การก่อสร้างโครงการชลประทาน นอกจากจะเข้าก่อสร้างตามโครงการในที่ดินที่มีเอกสารสิทธิ์แล้วยังจะต้องเข้าดำเนินการในที่ดินประกอบด้วยพื้นที่ป่าสงวนแห่งชาติ ที่ดินอุทยานแห่งชาติ และที่ดินสาธารณประโยชน์ อย่างอื่นซึ่งกรมชลประทานได้ดำเนินการขออนุญาตใช้ที่ดินดังกล่าวเป็นที่เรียบร้อยแล้ว แต่เมื่อเข้าสำรวจดำเนินการปรากฏข้อเท็จจริงว่า ในพื้นที่ที่จะเข้าทำการก่อสร้างมีราษฎรเข้าไปยึดถือครอบครองอาศัยตั้งบ้านเรือนและทำกินในพื้นที่โดยไม่มีเอกสารสิทธิ์มาเป็นเวลานานแล้ว ในกรณีนี้อาจจะเป็นไปได้ว่าราษฎรเหล่านั้นมิได้ยื่นเรื่องขอดำเนินการออกหนังสือสำคัญสำหรับที่ดิน หรือพนักงานเจ้าหน้าที่ไม่อาจดำเนินการให้ได้เพราะขัดต่อระเบียบและกฎหมายกรมชลประทาน และส่วนราชการที่มีหน้าที่เกี่ยวข้องกับที่ดิน ไม่สามารถที่จะให้ ราษฎรโยกย้ายออกจากพื้นที่เขตปฏิบัติการได้ ทำให้กรมชลประทานต้องหยุดชะงักการก่อสร้างตามแผนงานที่กำหนดไว้

นอกจากที่กล่าวแล้ว กรมชลประทานยังจะต้องดำเนินการก่อสร้างในเขตพื้นที่นิคม ฯ ซึ่งสมาชิกของนิคมมีหนังสือเอกสารสิทธิ์ตามพระราชบัญญัติจัดที่ดินเพื่อการครองชีพ และหนังสือรับรองการทำประโยชน์ แต่ห้ามโอนตามพระราชบัญญัติเพื่อการครองชีพ ในกรณีนี้กรมชลประทานไม่อาจจ่ายเงินค่าทดแทนได้ จึงไม่สามารถเข้าดำเนินการก่อสร้างได้ตามแผนงานเช่นเดียวกัน

จากผลกระทบดังกล่าวแล้วหากมิได้รับการพิจารณาแก้ไขโดยการอนุมัติเงินค่าทดแทนทรัพย์สินให้แก่ราษฎรผู้ที่มีหรือไม่มีเอกสารสิทธิ์ในที่ดินดังกล่าวแล้ว ก็อาจจะได้รับการยุบปลุกปั่นให้เป็นปฏิปักษ์ขัดขวางต่อการดำเนินงานตามโครงการได้ ซึ่งนับเป็นอุปสรรคข้อขัดข้องในการดำเนินงานอย่างแน่นอน

กระทรวงเกษตรและสหกรณ์ได้พิจารณาแล้ว ขอเรียนชี้แจงดังนี้

1. เพื่อให้การแก้ไขปัญหาและอุปสรรคดังกล่าวข้างต้นเป็นไปด้วยความเรียบร้อย อันจะทำให้การก่อสร้างโครงการชลประทานแล้วเสร็จตามแผนงาน และงบประมาณที่ได้รับอีกทั้งให้เกิดความเป็นธรรมและเพื่อบรรเทาความเดือดร้อนของราษฎรเจ้าของทรัพย์สิน จึงเห็นควรนำเรื่องเสนอขอคณะรัฐมนตรีพิจารณาอนุมัติหลักการเกี่ยวกับการจ่ายเงินค่าทดแทนให้แก่เจ้าของทรัพย์สินต่าง ๆ เป็นกรณีพิเศษ ดังต่อไปนี้

1.1 เจ้าของบ้านเรือน สิ่งปลูกสร้างและต้นไม้ยืนต้น ซึ่งปลูกสร้างในที่ดิน ป่าสงวนแห่งชาติ ที่ดินอุทยานแห่งชาติ ที่ดินสาธารณประโยชน์และ / หรือที่ดินที่ไม่มีเอกสารสิทธิ์ อื่น ๆ ซึ่งราษฎรได้เข้าครอบครองทำประโยชน์ก่อนที่กรมชลประทานจะเข้าทำการก่อสร้าง

1.2 เจ้าของพืชล้มลุกที่ยังไม่เก็บเกี่ยวผล ซึ่งปลูกอยู่ในที่ดินที่มีหรือไม่มี เอกสารสิทธิ์ เช่นเดียวกับข้อ 1.1 จะจ่ายเงินค่าทดแทนให้เฉพาะที่เสียหายเนื่องจากการก่อสร้าง การชลประทานโดยไม่สามารถจะเก็บเกี่ยวผลได้ทัน

1.3 ผู้ครอบครองและทำประโยชน์ในที่ดินที่ไม่มีเอกสารสิทธิ์ทั้งที่อยู่ในเขตหรือ นอกเขตสงวนหวงห้ามของทางราชการ แต่อยู่ในเขตทำการก่อสร้างการชลประทาน โดยได้ ครอบครองและทำประโยชน์มาก่อนที่กรมชลประทานจะเข้าดำเนินการก่อสร้าง

1.4 สมาชิกในเขตสหกรณ์นิคม และนิคมสร้างตนเอง ที่มีหลักฐาน น.ค. 3 หรือ ผู้ที่มีสิทธิที่จะได้รับหลักฐาน น.ค.3 ตามหลักเกณฑ์ในพระราชบัญญัติจัดที่ดินเพื่อการครองชีพ และ หนังสือรับรองการทำประโยชน์ แต่ห้ามโอนตามมาตรา 12 แห่งพระราชบัญญัติจัดที่ดินเพื่อ การครองชีพ ซึ่งทางอำเภอไม่สามารถที่จะจดทะเบียนสิทธิและนิติกรรมได้ในขณะนั้น ให้มีสิทธิ ได้รับเงินค่าชดเชยที่ดินเป็นกรณีพิเศษ

## 2. วัตถุประสงค์ของการแก้ไขปัญา

2.1 เพื่อจัดปัญหาอุปสรรคในการปฏิบัติงานพร้อมทั้งลดปัญหาความขัดแย้ง ระหว่างส่วนราชการ และราษฎร

2.2 เพื่อบรรเทาความเดือดร้อนของราษฎรที่ถูกเขตโครงการชลประทานกับทั้ง เป็นเหตุจูงใจให้ราษฎรเหล่านั้นสนับสนุนและให้ความร่วมมือกับการดำเนินงานโครงการต่าง ๆ

2.3 ทำให้แผนพัฒนาแหล่งน้ำ มีผลก้าวหน้าตามขั้นตอนที่กำหนดไว้

3. การที่กรมชลประทานเข้าไปดำเนินการก่อสร้างโครงการในพื้นที่เขตป่าสงวน แห่งชาติ และเขตนิคม ฯ ทำให้ราษฎรได้รับความเดือดร้อนไม่ยินยอมให้ดำเนินการก่อสร้าง ซึ่งเป็นปัญหาและอุปสรรคอยู่ในขณะนี้ มีหลายโครงการ เช่น โครงการก่อสร้างอ่างเก็บน้ำคลอง ระบายบม จังหวัดฉะเชิงเทรา โครงการอ่างเก็บน้ำสำนักไม้ดึ่ง จังหวัดราชบุรี โครงการอ่างเก็บน้ำ หนองปลาไหล จังหวัดระยอง โครงการอ่างเก็บน้ำพันปี จังหวัดปราจีนบุรี โครงการอ่างเก็บน้ำ ห้วยชากนอก และหนองกลางดง จังหวัดชลบุรี โครงการอ่างเก็บน้ำคลองหย้า และคลองบาง กำปรัตน์ จังหวัดกระบี่ และโครงการชลประทานอื่น ๆ อีกหลายโครงการในหลายท้องที่ ซึ่งผู้เข้า ถือครองและทำประโยชน์ในที่ดินไม่มีเอกสารสิทธิ์ ได้มีหนังสือร้องเรียนต่อกรมชลประทาน และ

ส่วนราชการที่เกี่ยวข้องขอให้เจ้าหน้าที่จ่ายเงินค่าทดแทนทรัพย์สินก่อนที่จะเข้าดำเนินการก่อสร้างโครงการนั้น ๆ

4. ขั้นตอนการดำเนินงานเพื่อประกอบการพิจารณาจ่ายเงิน

4.1 ให้ช่างรังวัดกรมที่ดินทำการรังวัดแผนที่แปลงกรรมสิทธิ์ (ร.ว. 43 ก.)

หรือสำรวจทำแผนที่ผู้ครอบครองและทำประโยชน์ที่ดินแต่ละราย พร้อมทั้งคำนวณเนื้อที่ให้ตรงกับความเป็นจริงทุกแปลง

4.2 แต่งตั้งคณะกรรมการชั้นคณะหนึ่งเพื่อทำหน้าที่กำหนดค่าทดแทนทรัพย์สิน และบุคคลที่จะได้รับเงินค่าทดแทน เช่นเดียวกับที่กรมชลประทานได้เคยจ่ายเงินโดยวิธีสละสิทธิครอบครองในเขตสหกรณ์นิคมพร้าว โครงการแม่จัด ท้องที่อำเภอพร้าว และในเขตนิคมสร้างตนเองเขื่อนภูมิพล โครงการแม่ต๋อม ท้องที่อำเภอดอยเต่า จังหวัดเชียงใหม่ (ตามเอกสาร - หมายเลข 4)

4.3 คณะกรรมการฯ แต่งตั้งอนุกรรมการชั้นคณะหนึ่ง มีหน้าที่สำรวจ ตรวจสอบ รายละเอียด คำนวณราคาค่าทดแทน จัดทำบัญชีพร้อมผลการสำรวจเสนอคณะกรรมการฯ พิจารณา เมื่อคณะกรรมการฯ เห็นว่าสมควร ก็ให้กรมชลประทานจ่ายเงินค่าทดแทนทรัพย์สินรายนั้นได้

5. การจ่ายเงินให้แก่ราษฎรที่ถือครองที่ดินที่ไม่มีเอกสารสิทธิก็ดี หรือการจ่ายค่าที่ดินในพื้นที่เขตนิคมกิติ ได้มีส่วนราชการที่เกี่ยวข้องได้เคยดำเนินการมาแล้ว คือ

5.1 การไฟฟ้าฝ่ายผลิตแห่งประเทศไทย ได้เคยขออนุมัติหลักการเกี่ยวกับการจ่ายเงินค่าทดแทนที่ดินให้แก่ราษฎรผู้ถือครองที่ดินที่ไม่มีเอกสารสิทธิในเขตดำเนินการตามโครงการขยายเหมืองลิกไนต์แม่เมาะ สำหรับโรงไฟฟ้า เครื่องที่ 8 และ 9 จังหวัดลำปาง ซึ่งคณะรัฐมนตรีได้ประชุมปรึกษา เมื่อวันที่ 20 กันยายน 2531 ลงมติให้หลักการให้ยกเว้นการปฏิบัติตามมติคณะรัฐมนตรี เมื่อวันที่ 2 มิถุนายน 2513 โดยให้การไฟฟ้าผลิตแห่งประเทศไทย จ่ายเงินช่วยเหลือเกี่ยวกับที่ดินแก่ราษฎรผู้ครอบครองและทำประโยชน์ในที่ดิน ซึ่งไม่มีหนังสือสำคัญหรือเอกสารสิทธิในที่ดินที่อยู่ในเขตโครงการขยายเหมืองลิกไนต์แม่เมาะ เครื่องที่ 8 และ 9 ตามความเป็นจริง โดยถือปฏิบัติตามหลักเกณฑ์ที่คณะกรรมการกำหนดค่าทดแทนที่ดิน และทรัพย์สินฯ กำหนดเป็นกรณีพิเศษ (ตามเอกสารหมายเลข 5)

5.2 กรมชลประทานได้เคยขออนุมัติหลักการจ่ายเงินโดยวิธีสละสิทธิครอบครองที่ดิน ในเขตสหกรณ์นิคมพร้าวของโครงการแม่จัต อำเภอพร้าว และในเขตนิคมสร้างตนเองเขื่อนภูมิพลของโครงการแม่ต๋อม อำเภอดอยเต่า จังหวัดเชียงใหม่ (ตามเอกสารหมายเลข 4)

6. สรุป

6.1 กระทรวงเกษตรและสหกรณ์ เสนอขอให้คณะรัฐมนตรีพิจารณาอนุมัติให้กรมชลประทานจ่ายเงินค่าทดแทนทรัพย์สินได้ ตามเงื่อนไขในข้อ 1 (1.1, 1.2, 1.3 และ 1.4)

6.2 เสนอขอให้คณะรัฐมนตรีพิจารณาอนุมัติแต่งตั้งคณะกรรมการขึ้นคณะหนึ่ง ประกอบด้วย

- |  |                         |
|--|-------------------------|
| 1. ผู้ว่าราชการจังหวัด                                   | เป็นประธานกรรมการ       |
| 2. เจ้าพนักงานที่ดินจังหวัด                              | เป็นกรรมการ             |
| 3. นายอำเภอท้องที่                                       | เป็นกรรมการ             |
| 4. ผู้อำนวยการกองกฎหมายและที่ดิน กรมชลประทาน             | เป็นกรรมการ             |
| 5. นายช่างหัวหน้าโครงการชลประทาน                         | เป็นกรรมการ             |
| 6. หัวหน้าฝ่ายจัดหาที่ดิน กองกฎหมายและที่ดิน กรมชลประทาน | เป็นกรรมการและเลขานุการ |

ให้คณะกรรมการดังกล่าวมีอำนาจหน้าที่กำหนดราคาค่าทดแทนทรัพย์สินและบุคคลที่จะรับเงินค่าทดแทน ฯ ตลอดจนแต่งตั้งคณะอนุกรรมการเพื่อสำรวจตรวจสอบและจ่ายเงินค่าทดแทนทรัพย์สินแทนคณะกรรมการ พิจารณาผลการสำรวจตรวจสอบทรัพย์สินของคณะอนุกรรมการ โดยถือความเห็นคณะกรรมการเป็นหลักฐานในการจ่ายเงินค่าทดแทน ฯ

7. ผลกระทบที่อาจเกิดขึ้น

7.1 ผลกระทบต่อนโยบายรัฐบาล เป็นไปตามนโยบายของรัฐบาล ที่จะช่วยเหลือชาวชนบทที่ยากจนให้มีที่ทำกิน โดยการจ่ายเงินค่าทดแทนทรัพย์สินที่ถูกเขตชลประทานให้แก่ราษฎรเพื่อนำไปซื้อที่ดินผืนใหม่

7.2 ผลกระทบต่อเศรษฐกิจ การจ่ายเงินค่าทดแทนทรัพย์สินที่ถูกเขตชลประทาน ให้แก่ราษฎรทำให้ราษฎรมีเงินทุนที่จะไปประกอบอาชีพเดิมหรืออาชีพใหม่ อันจะเป็นผลดีต่อเศรษฐกิจของประเทศ

7.3 ผลกระทบทางสังคมและการเมือง อาจกระทบในความเป็นอยู่และอาชีพของราษฎรอยู่บ้าง เพราะเป็นการโยกย้ายที่อยู่อาศัย และทำกินในแห่งใหม่ แต่การจ่ายเงินค่าทดแทนทรัพย์สินทำให้สามารถฟื้นฟูสภาพจิตและสภาพสังคมเข้าสู่ภาวะปกติดั้งเดิมหรืออาจดีกว่าเดิมได้ภายในระยะเวลาอันรวดเร็ว

7.4 ผลกระทบอย่างอื่น ขณะนี้ยังไม่มี

จึงเรียนมาเพื่อโปรดนำเรื่องนี้ เสนอคณะรัฐมนตรีพิจารณาต่อไป

ขอแสดงความนับถือ

พันโท สนั่น ขจรประศาสน์

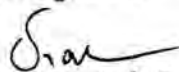
(สนั่น ขจรประศาสน์)

รัฐมนตรีว่าการกระทรวงเกษตรและสหกรณ์

กรมชลประทาน

โทร. 2413358

สำเนาถูกต้อง



(นายชาติ เสือพันธุ์เจริญ)

เจ้าหน้าที่วิเคราะห์นโยบายและแผน 6

**เอกสารที่ 3**

(สำเนา)

คำสั่งจังหวัดลพบุรี

ที่ 1251/2538

เรื่อง แต่งตั้งคณะทำงานสอบสวนการครอบครองและทำประโยชน์ในที่ดินที่ไม่มีเอกสารสิทธิ์

.....

อาศัยอำนาจตามมติคณะรัฐมนตรีลงวันที่ 11 กรกฎาคม 2532 เรื่องขออนุมัติหลักการเกี่ยวกับการจ่ายเงินค่าทดแทนที่ดิน ค่ารั้อย้ายบ้านเรือน สิ่งปลูกสร้าง ค่าทดแทนต้นไม้ยืนต้น พืชล้มลุก ให้แก่ราษฎร ผู้ถือครองอยู่ในที่ดินป่าสงวนแห่งชาติ ที่ดินอุทยานแห่งชาติ ที่ดินสาธารณะประโยชน์ และหรือที่ดินไม่มีเอกสารสิทธิ์อื่นๆ และการประชุมคณะกรรมการจัดซื้อและกำหนดราคาค่าทดแทนทรัพย์สินจังหวัดลพบุรี ครั้งที่ 1/2537 เมื่อวันที่ 7 มิถุนายน 2537 และครั้งที่ 2/2538 เมื่อวันที่ 7 เมษายน 2538 ได้มีมติให้จ่ายค่าชดเชยในที่ดิน ดังกล่าว จะนั้นเพื่อให้การจ่ายเงินค่าชดเชยเป็นไปด้วยความเรียบร้อยและถูกต้อง จึงแต่งตั้งคณะทำงาน สอบสวนการครอบครองและทำประโยชน์ในที่ดินที่ไม่มีเอกสารสิทธิ์ที่ถูกเขตโครงการพัฒนาลุ่มน้ำป่าสักอันเนื่องมาจากพระราชดำริ ในท้องที่อำเภอพัฒนานิคม อำเภอท่าหลวง และอำเภอลำลูกกา จังหวัดลพบุรี เพื่อช่วย เหลือการปฏิบัติงานของคณะอนุกรรมการตรวจสอบทรัพย์สินในท้องที่แต่ละอำเภอประกอบด้วย

- |                                       |                    |
|---------------------------------------|--------------------|
| 1. ปลัดอำเภอหัวหน้าฝ่ายปกครองและพัฒนา | เป็นประธานคณะทำงาน |
| 2. เจ้าหน้าที่บริหารงานสาธารณสุข      | เป็นคณะทำงาน       |
| 3. พัฒนาการประจำตำบล                  | เป็นคณะทำงาน       |
| 4. สมาชิกสภาจังหวัด                   | เป็นคณะทำงาน       |
| 5. เจ้าหน้าที่บริหารงานที่ดินอำเภอ    | เป็นคณะทำงาน       |
| 6. กำนันตำบลท้องที่                   | เป็นคณะทำงาน       |
| 7. ปลัดอำเภอประจำตำบลท้องที่          | เป็นคณะทำงาน       |
- และเลขานุการ

โดยให้มีอำนาจและหน้าที่ดังนี้

1. เชิญบุคคลที่ครอบครองและทำประโยชน์ในที่ดินที่ไม่มีเอกสารสิทธิ์ ทั้งที่อยู่ในเขตหรือนอกเขตสงวนหวงห้ามของทางราชการ มาให้ถ้อยคำเกี่ยวกับการครอบครองและทำประโยชน์ในที่ดิน

และส่งมอบหลักฐานต่าง ๆ ที่เกี่ยวข้องในการตรวจสอบข้อเท็จจริงของที่ดิน

2. สอบสวนและบันทึกถ้อยคำผู้ใหญ่บ้านท้องที่และเจ้าของที่ดินข้างเคียงเกี่ยวกับการครอบครองและทำประโยชน์ในที่ดินก่อนที่กรมชลประทานจะเข้าดำเนินการก่อสร้าง

3. ทำการตรวจสอบการครอบครองและทำประโยชน์ในที่ดิน

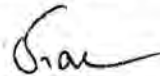
4. พิจารณาข้อเท็จจริงและหลักฐานต่าง ๆ และทำความเข้าใจเห็นเสนอคณะอนุกรรมการตรวจสอบทรัพย์สิน

ทั้งนี้ ตั้งแต่วันที่ 27 มิถุนายน พ.ศ. 2538

สั่ง ณ วันที่ 27 มิถุนายน พ.ศ. 2538

มนุญ วัฒนโกเมร  
(นายมนุญ วัฒนโกเมร)  
ผู้ว่าราชการจังหวัดลพบุรี

สำเนาถูกต้อง



(นายชาติ เสือพันธ์เจริญ)

เจ้าหน้าที่วิเคราะห์นโยบายและแผน ๖

**เอกสารที่ 4**

(สำเนา)

คำสั่งจังหวัดลพบุรี

ที่ 3030/2537

เรื่อง แต่งตั้งคณะกรรมการตรวจสอบทรัพย์สินและจ่ายเงินค่าทดแทน

.....

อาศัยอำนาจตามมติคณะรัฐมนตรีลงวันที่ 11 กรกฎาคม 2532 เรื่อง ขออนุมัติหลักการเกี่ยวกับการจ่ายเงินค่าทดแทนที่ดิน คำรื้อย้ายบ้านเรือน สิ่งปลูกสร้าง ค่าทดแทนต้นไม้ยืนต้น พืชล้มลุกให้แก่ราษฎรผู้ถือครองที่ดินซึ่งไม่มีเอกสารสิทธิและการจ่ายเงินค่าทดแทนที่ดินในเขตนิคมฯ ที่ถูกเขตการก่อสร้างโครงการชลประทาน จึงขอแต่งตั้งคณะกรรมการตรวจสอบทรัพย์สินและคณะกรรมการจ่ายเงินค่าทดแทนทรัพย์สินและค่าขนย้าย (ที่ดิน) ที่ถูกเขตโครงการพัฒนาลุ่มน้ำป่าสักอันเนื่องมาจากพระราชดำริ ในท้องที่อำเภอพัฒนานิคม อำเภอท่าหลวง และอำเภอชัยบาดาล จังหวัดลพบุรี ดังนี้ :-

1. คณะกรรมการตรวจสอบทรัพย์สิน มีหน้าที่ตรวจสอบทรัพย์สินทุกชนิดตามความเป็นจริง คำนวณราคาทดแทนตามราคาที่คณะกรรมการกำหนดไว้ ทำบัญชีรายละเอียดเสนอคณะกรรมการฯ พิจารณาอนุมัติ รวมทั้งแก้ไขปัญหาและอุปสรรคที่เกิดขึ้น ประกอบด้วย

- 1.1 นายอำเภอท้องที่หรือผู้แทน เป็นประธานคณะกรรมการ
- 1.2 เจ้าหน้าที่บริหารงานที่ดินอำเภอ เป็นอนุกรรมการ
- 1.3 เกษตรอำเภอ เป็นอนุกรรมการ
- 1.4 กำนันหรือผู้ใหญ่บ้านท้องที่ เป็นอนุกรรมการ
- 1.5 นายช่างหัวหน้าโครงการชลประทานหรือผู้แทน เป็นอนุกรรมการ
- 1.6 หัวหน้าหน่วยจัดหาที่ดินหรือหัวหน้าสายปฏิบัติการ เป็นอนุกรรมการ และเลขานุการ

2. คณะกรรมการจ่ายเงินค่าทดแทน มีหน้าที่จ่ายเงินและตรวจสอบเอกสารการจ่ายเงินให้กับเจ้าของทรัพย์สิน ประกอบด้วย

- 2.1 ปลัดอำเภอฝ่ายปกครองและพัฒนาหรือผู้แทน เป็นประธานอนุกรรมการ


- |   |                |
|---|----------------|
| 2.2 หัวหน้างานวิศวกรรมโครงการชลประทานหรือผู้แทน | เป็นอนุกรรมการ |
| 2.3 เจ้าหน้าที่การเงินและบัญชีโครงการชลประทาน   | เป็นอนุกรรมการ |
|   | และเลขานุการ   |

ทั้งนี้ ตั้งแต่วันที่ 8 พฤศจิกายน 2537

สั่ง ณ วันที่ 8 พฤศจิกายน 2537

มนุชญ์ วัฒนโกเมร  
(นายมนุชญ์ วัฒนโกเมร)  
ผู้ว่าราชการจังหวัดลพบุรี

สำเนาถูกต้อง



(นายธาดา เสือพันธ์เจริญ)

เจ้าหน้าที่วิเคราะห์นโยบายและแผน 6

**เอกสารที่ 5**

(สำเนา)

ที่ ลบ 0015.2/12179

ศาลากลางจังหวัดลพบุรี

ถนนนายณัฏฐ์มหาพรต ลบ 15000

24 มีนาคม 2538

เรื่อง แนวปฏิบัติในการจัดซื้อที่ดินตามโครงการพัฒนาลุ่มน้ำป่าสัก

เรียน นายอำเภอชัยบาดาล นายอำเภอพัฒนานิคม นายอำเภอท่าหลวง ผู้จัดการโครงการพัฒนาลุ่มน้ำป่าสัก

1. ด้วยในคราวประชุมคณะกรรมการบริหารโครงการพัฒนาลุ่มน้ำป่าสัก อันเนื่องมาจากพระราชดำริ (ฯพณฯ นายกรัฐมนตรี เป็นประธาน) เมื่อวันที่ 2 มีนาคม 2538 ที่ประชุมมีมติเห็นชอบตามข้อเสนอของคณะอนุกรรมการจัดหาที่ดินในเรื่องการกำหนดหลักเกณฑ์และราคาค่าทดแทนที่ดิน โดยให้คณะกรรมการจัดซื้อและกำหนดค่าทดแทนทรัพย์สินเพื่อการชลประทานของอำเภอต่าง ๆ ในพื้นที่ที่ได้รับผลกระทบจากการสร้างเขื่อนป่าสัก ใช้เป็นแนวทางปฏิบัติในการจัดซื้อที่ดิน (กรณีที่ดินที่มีเอกสารสิทธิ) ดังนี้

1.1 กรณีเจ้าของที่ดินได้ที่ดินมาก่อนวันที่ 3 พฤษภาคม 2532 และที่ดินดังกล่าวมีราคาประเมินทุนทรัพย์ไร่ละไม่ถึง 70,000 บาท กำหนดราคาค่าทดแทนที่ดินให้เป็นราคาไร่ละ 70,000 บาท สำหรับที่ดินซึ่งมีราคาประเมินทุนทรัพย์เท่ากับหรือสูงกว่าไร่ละ 70,000 บาท กำหนดราคาค่าทดแทนที่ดินให้เท่ากับราคาประเมินทุนทรัพย์ตามบัญชีที่กำหนดไว้

1.2 กรณีเจ้าของที่ดินได้ที่ดินในช่วงเวลาตั้งแต่วันที่ 3 พฤษภาคม 2532 ถึง วันที่ 3 พฤษภาคม 2537 (วันที่คณะรัฐมนตรีมีมติอนุมัติให้เปิดโครงการก่อสร้างเขื่อนป่าสัก) โดยเจ้าของที่ดินมิได้ใช้อออาศัย หรือใช้ประกอบการทำมาหาเลี้ยงชีพ หรือทำประโยชน์ในที่ดินนั้นอย่างแท้จริง กำหนดราคาค่าทดแทนที่ดินให้เท่ากับราคาประเมินทุนทรัพย์ฯ แต่ถ้าหากเจ้าของที่ดินได้ใช้ที่ดินดังกล่าวเพื่ออยู่อาศัย หรือใช้ประกอบการทำมาหาเลี้ยงชีพหรือ ทำประโยชน์ในที่ดินนั้นอย่างแท้จริง ให้กำหนดราคาค่าทดแทนที่ดินตามหลักเกณฑ์ในข้อ 1.1

1.3 กรณีเจ้าของที่ดินได้ที่ดินมาหลังจากวันที่ 3 พฤษภาคม 2537 (วันที่คณะรัฐมนตรีมีมติอนุมัติให้เปิดโครงการก่อสร้างเขื่อนป่าสัก) ถือว่า เจ้าของที่ดินได้ที่ดินนั้นมา โดยมุ่งหวังแก่งกำไร ให้กำหนดราคาค่าทดแทนที่ดินเท่ากับราคาประเมินทุนทรัพย์ฯ ทั้งนี้เพื่อความเป็นธรรมแก่สังคม แต่ถ้าหากเจ้าของที่ดินได้ที่ดินมาโดยการจดทะเบียนสิทธิและนิติกรรมรับมรดกหรือการให้โดยเสนหาและไม่มีค่าตอบแทนระหว่างทายาทตามประมวลกฎหมายแพ่งและพาณิชย์ และเจ้าของมรดกหรือผู้ให้ได้ใช้หรือเคยใช้ที่ดินดังกล่าวอยู่อาศัย หรือได้ใช้หรือเคยประกอบอาชีพเกษตรกรรมด้วยตนเองอย่างแท้จริง ให้กำหนดราคาค่าทดแทนที่ดินตามหลักเกณฑ์ในข้อ 1.1

2. เนื่องจากการจัดซื้อที่ดินในกรณีที่เจ้าของที่ดินได้ที่ดินมาภายหลังวันที่ 3 พฤษภาคม 2532 เป็นต้นมา ตามข้อ 1.2 และข้อ 1.3 ดังกล่าวข้างต้น มีหลักเกณฑ์ประกอบการพิจารณากำหนดค่าทดแทนที่ดินอยู่ หลายประเด็น ดังนั้น เพื่อให้การจัดซื้อที่ดินตามกรณีดังกล่าว เป็นไปด้วยความรอบคอบ รัดกุม และเกิดความเรียบร้อย จึงให้คณะกรรมการจัดซื้อและกำหนดค่าทดแทนทรัพย์สินเพื่อการชลประทานระดับอำเภอดำเนินการ ดังนี้

2.1 แต่งตั้งคณะทำงานตรวจสอบคุณสมบัติของเจ้าของที่ดินเฉพาะกรณีที่ได้ที่ดินมาภายหลังวันที่ 3 พฤษภาคม 2532 โดยทำการบันทึกถ้อยคำเจ้าของที่ดินคนปัจจุบันและเจ้าของที่ดินคนเดิม ตามหลักเกณฑ์ที่กำหนดในข้อ 1.2 และข้อ 1.3 รวมตลอดถึงสืบสวนสภาพแวดล้อมอื่น ๆ เพื่อเป็นข้อมูลประกอบการพิจารณากำหนดค่าทดแทนที่ดินของคณะกรรมการจัดซื้อ ฯ ของอำเภอต่อไป

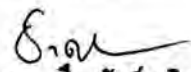
2.2 เมื่อคณะกรรมการจัดซื้อ ฯ ของอำเภอพิจารณากำหนดค่าทดแทนที่ดินตามข้อ 2.1 เสร็จแล้ว ให้เสนอเรื่องดังกล่าวต่อผู้ว่าราชการจังหวัด เพื่อให้ความเห็นชอบก่อนที่จะทำสัญญาจะซื้อจะขายที่ดินนั้นต่อไป ทั้งนี้ ให้แยกเรื่องการจัดซื้อตามหลักเกณฑ์ในข้อ 1.2 และข้อ 1.3 ออกจากการซื้อขายปกติ ข้อ 1.1

จึงเรียนมาเพื่อทราบและถือปฏิบัติ

ขอแสดงความนับถือ

มนุชญ์ วัฒนโกเมร  
(นายมนุชญ์ วัฒนโกเมร)  
ผู้ว่าราชการจังหวัดลพบุรี

สำเนาถูกต้อง

  
(นายชาดา เสือพันธ์เจริญ)

เจ้าหน้าที่วิเคราะห์นโยบายและแผน 6

สำนักงานจังหวัด  
ฝ่ายแผนและโครงการ  
โทร. (036) 411500

(สำเนา)

คำสั่งอำเภอพัฒนานิคม  
ที่ 166/2538  
เรื่อง แต่งตั้งคณะกรรมการตรวจสอบข้อเท็จจริงของที่ดิน

อาศัยอำนาจตามคำสั่งกระทรวงเกษตรและสหกรณ์ ที่ 397/2532 ลงวันที่ 17 สิงหาคม 2532 เรื่อง แต่งตั้งคณะกรรมการจัดซื้อและกำหนดค่าทดแทนทรัพย์สินเพื่อการชลประทาน และตามมติที่ประชุมคณะกรรมการจัดซื้อและกำหนดค่าทดแทนทรัพย์สินเพื่อการชลประทานอำเภอพัฒนานิคม ครั้งที่ 3/2538 เมื่อวันที่ 13 มีนาคม 2538 จึงขอแต่งตั้งคณะกรรมการตรวจสอบข้อเท็จจริงของที่ดินที่ถูกเขตโครงการพัฒนาลุ่มน้ำป่าสัก อันเนื่องมาจากพระราชดำริ ในท้องที่ตำบลมะนาวหวาน ตำบลโคกสูง และตำบลน้ำสุด อำเภอพัฒนานิคม จังหวัดลพบุรี ประกอบด้วย

- |   |                                   |
|---|-----------------------------------|
| 1. ปลัดอำเภอหัวหน้าฝ่ายปกครองและพัฒนา   | เป็นประธานคณะกรรมการ              |
| 2. เจ้าหน้าที่บริหารงานสาธารณสุข        | เป็นคณะกรรมการ                    |
| 3. พัฒนาการประจำตำบล                    | เป็นคณะกรรมการ                    |
| 4. สมาชิกสภาจังหวัดเขตอำเภอพัฒนานิคม    | เป็นคณะกรรมการ                    |
| 5. เจ้าหน้าที่บริหารงานที่ดินอำเภอ      | เป็นคณะกรรมการ                    |
| 6. กำนันตำบลท้องที่                     | เป็นคณะกรรมการ                    |
| 7. ปลัดอำเภอประจำตำบล                   | เป็นคณะกรรมการและเลขานุการ        |
| 8. เจ้าหน้าที่ส่งเสริมการเกษตรประจำตำบล | เป็นคณะกรรมการและผู้ช่วยเลขานุการ |
- โดยให้มีอำนาจและหน้าที่ดังนี้

1. เชิญเจ้าของที่ดินที่ได้ที่ดินตามระยะเวลาในข้อ 2 และข้อ 3 ตามมติที่ประชุมของคณะกรรมการจัดซื้อและกำหนดค่าทดแทนทรัพย์สินที่ถูกเขตชลประทานอำเภอพัฒนานิคม ครั้งที่ 3/2538 เมื่อวันที่ 13 มีนาคม 2538 มาให้ถ้อยคำเกี่ยวกับการได้มาซึ่งที่ดิน การใช้ประโยชน์ในที่ดิน และส่งมอบหลักฐานต่าง ๆ ที่เกี่ยวข้องในการตรวจสอบข้อเท็จจริงของที่ดิน

2. สอบถามและบันทึกถ้อยคำผู้ใหญ่นบ้านท้องที่และเจ้าของที่ดินข้างเคียงว่าได้ใช้ที่ดินเป็นที่อยู่อาศัย หรือทำมาหาเลี้ยงชีพ หรือทำประโยชน์อย่างแท้จริง

3. ตรวจสอบการใช้ประโยชน์ในที่ดินว่าได้ใช้เป็นที่อยู่อาศัย หรือทำมาหาเลี้ยงชีพ หรือทำประโยชน์อย่างแท้จริง

ทรัพย์สิน

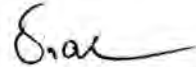
4. พิจารณาข้อเท็จจริงและหลักฐานต่าง ๆ และทำความเข้าใจเห็นเสนอคณะกรรมการตรวจสอบ

ทั้งนี้ ตั้งแต่วันที่ 13 มีนาคม 2538

สั่ง ณ วันที่ 13 มีนาคม 2538

ประจวบ อินเจริญศักดิ์  
(นายประจวบ อินเจริญศักดิ์)  
นายอำเภอพัฒนานิคม

สำเนาถูกต้อง



(นายชาติ เสือพันธ์เจริญ)  
เจ้าหน้าที่วิเคราะห์นโยบายและแผน 6

(สำเนา)

คำสั่งอำเภอชัยบาดาล

ที่ 147 / 2538

เรื่อง แต่งตั้งคณะกรรมการจัดซื้อและกำหนดค่าทดแทนทรัพย์สินเพื่อการชลประทาน

.....

อาศัยอำนาจตามคำสั่งกระทรวงเกษตรและสหกรณ์ ที่ 397/2532 ลงวันที่ 17 สิงหาคม 2532 เรื่อง แต่งตั้งคณะกรรมการจัดซื้อและกำหนดค่าทดแทนทรัพย์สินเพื่อการชลประทาน และตามมติที่ประชุม คณะกรรมการจัดซื้อและกำหนดค่าทดแทนทรัพย์สินเพื่อการชลประทานอำเภอชัยบาดาล ครั้งที่ 1/2538 เมื่อวันที่ 20 มีนาคม 2538 จึงขอแต่งตั้งคณะกรรมการตรวจสอบข้อเท็จจริงของที่ดินที่ถูกเขตโครงการพัฒนา คู่ม่าน้ำป่าสักอันเนื่องมาจากพระราชดำริ ในท้องที่ตำบลบัวชุม ตำบลลำน้ำรายณ์ ตำบลชัยบาดาล ตำบลมะกอกหวาน ตำบลม่วงค่อม ตำบลท่าดินดำ และตำบลท่ามะนาว อำเภอชัยบาดาล จังหวัดลพบุรี ประกอบด้วย

- |   |                                       |
|---|---------------------------------------|
| 1. ปลัดอำเภอหัวหน้าฝ่ายปกครองและพัฒนา   | เป็นประธานคณะกรรมการ                  |
| 2. เจ้าหน้าที่บริหารงานสาธารณสุข        | เป็นคณะกรรมการ                        |
| 3. พัฒนาการประจำตำบล                    | เป็นคณะกรรมการ                        |
| 4. สมาชิกสภาจังหวัดเขตอำเภอชัยบาดาล     | เป็นคณะกรรมการ                        |
| 5. เจ้าหน้าที่บริหารงานที่ดินอำเภอ      | เป็นคณะกรรมการ                        |
| 6. กำนันตำบลท้องที่                     | เป็นคณะกรรมการ                        |
| 7. ปลัดอำเภอประจำตำบล                   | เป็นคณะกรรมการ<br>และเลขานุการ        |
| 8. เจ้าหน้าที่ส่งเสริมการเกษตรประจำตำบล | เป็นคณะกรรมการ<br>และผู้ช่วยเลขานุการ |

โดยให้มีอำนาจและหน้าที่ดังนี้

1. เชิญเจ้าของที่ดินที่ได้ที่ดินตามระยะเวลาในข้อ 2 และข้อ 3 ตามมติที่ประชุมของคณะกรรมการจัดซื้อและกำหนดค่าทดแทนทรัพย์สินที่ถูกเขตชลประทานอำเภอชัยบาดาล ครั้งที่ 1/2538 เมื่อวันที่ 20 มีนาคม 2538 มาให้ด้วยคำเกี่ยวกับการได้มาซึ่งที่ดิน การใช้ประโยชน์ที่ดิน และส่งมอบหลักฐานต่าง ๆ ที่เกี่ยวข้อง ในการตรวจสอบข้อเท็จจริงของที่ดิน

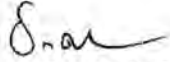
2. สอบถามและบันทึกถ้อยคำผู้ใหญ่บ้านท้องที่และเจ้าของที่ดินข้างเคียงว่าได้ใช้ที่ดินเป็นที่อยู่อาศัย หรือทำมาหาเลี้ยงชีพ หรือทำประโยชน์อย่างแท้จริง
3. ตรวจสอบการใช้ประโยชน์ในที่ดินว่าได้ใช้เป็นที่อยู่อาศัย หรือทำมาหาเลี้ยงชีพหรือทำประโยชน์อย่างแท้จริง
4. พิจารณาข้อเท็จจริงและหลักฐานต่าง ๆ และทำความเข้าใจเห็นสมควรคณะกรรมการตรวจสอบทรัพย์สิน

ทั้งนี้ ตั้งแต่วันที่ 23 มีนาคม 2538

สั่ง ณ วันที่ 23 มีนาคม 2538

เรืองวิทย์ นิตะพันธ์  
(นายเรืองวิทย์ นิตะพันธ์)  
นายอำเภอชัยบาดาล

สำเนาถูกต้อง

  
(นายชาดา เสือพันธุ์เจริญ)  
เจ้าหน้าที่วิเคราะห์นโยบายและแผน 6

(สำเนา)

คำสั่งอำเภอท่าหลวง

ที่ 147 / 2538

เรื่อง แต่งตั้งคณะกรรมการตรวจสอบข้อเท็จจริงของที่ดิน

อาศัยอำนาจตามคำสั่งกระทรวงเกษตรและสหกรณ์ ที่ 397/2532 ลงวันที่ 17 สิงหาคม 2532 เรื่อง แต่งตั้งคณะกรรมการจัดซื้อและกำหนดค่าทดแทนทรัพย์สินเพื่อการชลประทาน และตามมติที่ประชุมคณะกรรมการจัดซื้อและกำหนดค่าทดแทนทรัพย์สินเพื่อการชลประทานอำเภอท่าหลวง ครั้งที่ 1/2538 เมื่อวันที่ 13 มีนาคม 2538 จึงขอแต่งตั้งคณะกรรมการตรวจสอบข้อเท็จจริงของที่ดินที่ถูกเขตโครงการพัฒนาลุ่มน้ำป่าสัก อันเนื่องมาจากพระราชดำริ ในท้องที่ตำบลท่าหลวงและตำบลแก่งผักกูด อำเภอท่าหลวง จังหวัดลพบุรี ประกอบด้วย

- |   |                                       |
|---|---------------------------------------|
| 1. ปลัดอำเภอหัวหน้าฝ่ายปกครองและพัฒนา   | เป็นประธานคณะกรรมการ                  |
| 2. เจ้าหน้าที่บริหารงานสาธารณสุข        | เป็นคณะกรรมการ                        |
| 3. พัฒนาการประจำตำบล                    | เป็นคณะกรรมการ                        |
| 4. สมาชิกสภาจังหวัดเขตอำเภอชัยบาดาล     | เป็นคณะกรรมการ                        |
| 5. เจ้าหน้าที่บริหารงานที่ดินอำเภอ      | เป็นคณะกรรมการ                        |
| 6. กำนันตำบลท้องที่                     | เป็นคณะกรรมการ                        |
| 7. ปลัดอำเภอประจำตำบล                   | เป็นคณะกรรมการ<br>และเลขานุการ        |
| 8. เจ้าหน้าที่ส่งเสริมการเกษตรประจำตำบล | เป็นคณะกรรมการ<br>และผู้ช่วยเลขานุการ |

โดยให้มีอำนาจและหน้าที่ดังนี้

1. เชิญเจ้าของที่ดินที่ได้ที่ดินตามระยะเวลาในข้อ 2 และข้อ 3 ตามมติที่ประชุมของคณะกรรมการจัดซื้อและกำหนดค่าทดแทนทรัพย์สินที่ถูกเขตชลประทานอำเภอท่าหลวง ครั้งที่ 1/2538 เมื่อวันที่ 13 มีนาคม 2538 มาให้ถ้อยคำเกี่ยวกับการได้มาซึ่งที่ดิน การใช้ประโยชน์ที่ดิน และส่งมอบหลักฐานต่างๆ ที่เกี่ยวข้องในการ ตรวจสอบข้อเท็จจริงของที่ดิน

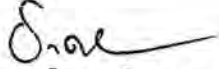
2. สอบถามและบันทึกถ้อยคำผู้ใหญ่บ้านท้องที่และเจ้าของที่ดินข้างเคียงว่าได้ใช้ที่ดินเป็นที่อยู่อาศัย หรือทำมาหาเลี้ยงชีพ หรือทำประโยชน์อย่างแท้จริง
3. ตรวจสอบการใช้ประโยชน์ในที่ดินว่าได้ใช้เป็นที่อยู่อาศัย หรือทำมาหาเลี้ยงชีพ หรือทำประโยชน์อย่างแท้จริง
4. พิจารณาข้อเท็จจริงและหลักฐานต่าง ๆ และทำความเข้าใจเห็นเสนอคณะกรรมการตรวจสอบทรัพย์สิน

ทั้งนี้ ตั้งแต่วันที่ 23 มีนาคม 2538

สั่ง ณ วันที่ 23 มีนาคม 2538

ธีรศักดิ์ ศรีพัฒน์พงศ์  
(นายธีรศักดิ์ ศรีพัฒน์พงศ์)  
นายอำเภอท่าหลวง

สำเนาถูกต้อง

  
(นายชตา เสือพันธ์เจริญ)  
เจ้าหน้าที่วิเคราะห์นโยบายและแผน 6

**เอกสารที่ 6**

(สำเนา)

คำสั่งคณะกรรมการกำหนดค่าทดแทนทรัพย์สินเพื่อการชลประทาน  
ตามมติคณะรัฐมนตรี เมื่อวันที่ 11 กรกฎาคม 2532 จังหวัดลพบุรี  
โครงการพัฒนาลุ่มน้ำป่าสักอันเนื่องมาจากพระราชดำริ  
ที่ 1 / 2540

เรื่อง แต่งตั้งคณะอนุกรรมการสอบสวนข้อเท็จจริงการถือครองและทำประโยชน์ในที่ดินที่ไม่มีเอกสารสิทธิ์  
.....

อาศัยอำนาจตามมติคณะรัฐมนตรี เมื่อวันที่ 11 กรกฎาคม 2532 เรื่องขออนุมัติหลักการ  
เกี่ยวกับการจ่ายเงินค่าทดแทนที่ดิน ค่ารั้อย้ายบ้านเรือน สิ่งปลูกสร้าง ค่าทดแทนต้นไม้ยืนต้น พืชล้มลุก  
ให้แก่ราษฎรผู้ถือครองที่ดินซึ่งไม่มีเอกสารสิทธิ์ และการจ่ายเงินค่าทดแทนที่ดินในเขตนิคม ฯ ที่ถูกเขตการ  
ก่อสร้างโครงการชลประทาน และมติที่ประชุมคณะกรรมการกำหนดค่าทดแทนทรัพย์สินเพื่อการชลประทาน  
ตามมติคณะรัฐมนตรี เมื่อวันที่ 11 กรกฎาคม 2532 จังหวัดลพบุรี ครั้งที่ 3/2540 เมื่อวันที่ 27 มีนาคม  
2540 เพื่อให้การจ่ายเงินค่าชดเชย ในที่ดินไม่มีเอกสารสิทธิ์และไม่มีหลักฐานแบบแสดงรายการที่ดินเพื่อ  
ชำระภาษีบำรุงท้องที่ (ภ.บ.ท. 5) ที่ได้แจ้งก่อนวันที่ 3 พฤษภาคม 2537 (วันที่คณะรัฐมนตรีอนุมัติให้เปิด  
งานก่อสร้างโครงการพัฒนาลุ่มน้ำป่าสัก ฯ) ในรายที่มีการขอแปลงที่ดินเป็นแปลงเล็กแปลงน้อย โดย  
เจตนาจะขอรับสิทธิการจัดตั้งถิ่นฐานผู้อพยพเป็นไปด้วยความเรียบร้อยและถูกต้อง

จึงแต่งตั้งคณะอนุกรรมการเพื่อทำการสอบสวนข้อเท็จจริงการถือครองและทำประโยชน์ในที่ดิน  
ดังกล่าวในท้องที่อำเภอพัฒนานิคม อำเภอท่าหลวง และอำเภอชัยบาดาล จังหวัดลพบุรี ดังนี้

1. องค์ประกอบ

- |  |                         |
|--|-------------------------|
| 1) รองผู้ว่าราชการจังหวัดลพบุรี (2)<br>(นายบุญชู พุ่มเจริญ)              | เป็นประธานอนุกรรมการ    |
| 2) นายอำเภอท้องที่   | เป็นรองประธานอนุกรรมการ |
| 3) ผู้จัดการโครงการพัฒนาลุ่มน้ำป่าสัก ฯ หรือผู้แทน                       | เป็นอนุกรรมการ          |
| 4) หัวหน้าฝ่ายรังวัดที่ดิน สำนักงานที่ดินจังหวัดลพบุรี                   | เป็นอนุกรรมการ          |
| 5) หัวหน้าฝ่ายจัดหาที่ดิน 3 กองกฎหมายและที่ดิน<br>กรมชลประทาน หรือผู้แทน | เป็นอนุกรรมการ          |

- 6) หัวหน้าหน่วยจัดที่ดินอพยพ ส.ป.ก. หรือผู้แทน เป็นอนุกรรมการ
- 7) หัวหน้าหน่วยรังวัดที่ 2 ฝ่ายรังวัดเพื่อการชลประทาน กรมที่ดิน เป็นอนุกรรมการ
- 8) หัวหน้าหน่วยรังวัดที่ 3 ฝ่ายรังวัดเพื่อการชลประทาน กรมที่ดิน เป็นอนุกรรมการ
- 9) หัวหน้างานจัดหาที่ดินและจัดที่ดินแปลงอพยพ เป็นอนุกรรมการ  
โครงการพัฒนาลุ่มน้ำป่าสัก ฯ และเลขานุการ
- 10) หัวหน้าหน่วยจัดหาที่ดิน 1 งานจัดหาที่ดินและจัดที่ดินแปลงอพยพ เป็นอนุกรรมการ  
โครงการพัฒนาลุ่มน้ำป่าสัก ฯ และผู้ช่วยเลขานุการ
- 11) หัวหน้าหน่วยจัดหาที่ดิน 2 งานจัดหาที่ดินและจัดที่ดินแปลงอพยพ เป็นอนุกรรมการ  
โครงการพัฒนาลุ่มน้ำป่าสัก ฯ และผู้ช่วยเลขานุการ

2. อำนาจหน้าที่

ให้คณะอนุกรรมการ ฯ มีอำนาจหน้าที่สอบสวนข้อเท็จจริงการถือครองและทำประโยชน์ในที่ดินที่ไม่มีเอกสารสิทธิ์ และไม่มีหลักฐานแบบแสดงรายการที่ดินเพื่อชำระภาษีบำรุงท้องที่ (ภ.บ.ท. 5) ที่ได้แจ้งก่อนวันที่ 3 พฤษภาคม 2537 ตามแผนที่และบัญชีรายชื่อเจ้าของที่ดิน (ร.ว. 43 ก.) ที่มีลักษณะเป็นการชอยแปลง เพื่อหวังประโยชน์ในการขอรับสิทธิการจัดตั้งถิ่นฐานผู้อพยพ

3. ขั้นตอนการดำเนินงาน

3.1 ให้ช่างรังวัดทำการตรวจสอบแผนที่และบัญชีรายชื่อเจ้าของที่ดิน (ร.ว. 43 ก.) หากสงสัยว่าที่ดินแปลงใดชอยแปลงการถือครองและทำประโยชน์ ก็ให้หมายเหตุไว้ในแผนที่ ฯ (ร.ว. 43 ก.) แล้วรวบรวมส่งให้หัวหน้าหน่วยรังวัดเพื่อการชลประทาน

3.2 ให้หัวหน้าหน่วยรังวัดเพื่อการชลประทานจัดทำบัญชีสรุปรายละเอียดตามข้อ 3.1 พร้อมทั้งเสนอความเห็นต่อประธานคณะอนุกรรมการ ฯ

3.3 ให้คณะอนุกรรมการ ฯ ทำการตรวจสอบแผนที่ ฯ ตามข้อ 3.1 และบัญชีสรุปรายละเอียดตามข้อ 3.2 หากคณะอนุกรรมการ ฯ ได้พิจารณาแล้วเห็นว่า

3.3.1 ที่ดินแปลงใดไม่มีลักษณะเป็นการชอยแปลงการถือครองและทำประโยชน์ โดยเจตนาจะขอรับสิทธิการจัดตั้งถิ่นฐานผู้อพยพ ให้แจ้งให้งานจัดหาที่ดินและจัดที่ดินแปลงอพยพ โครงการพัฒนาลุ่มน้ำป่าสัก ฯ ดำเนินการตามอำนาจหน้าที่ต่อไป

3.3.2 ที่ดินแปลงใดมีลักษณะเป็นการชอยแปลงการถือครองและทำประโยชน์ โดยเจตนาจะขอรับสิทธิการจัดตั้งถิ่นฐานผู้อพยพ ให้คณะอนุกรรมการ ฯ ดำเนินการสอบสวนและสรุปความเห็นเสนอผู้ว่าราชการจังหวัดลพบุรี ในฐานะประธานคณะกรรมการกำหนดค่าทดแทนทรัพย์สิน ฯ จังหวัดลพบุรี เพื่อพิจารณาต่อไป

3.4 ในระหว่างการดำเนินการตามขั้นตอนต่าง ๆ ข้างต้น หากผู้ถือครองและทำประโยชน์  
ในที่ดิน เจ้าหน้าที่ของรัฐที่ได้กระทำหรือมีส่วนร่วมกระทำในการขอเปลี่ยนแปลงที่ดินได้แจ้งขอแก้ไข ให้ช่างผู้ทำ  
การรังวัดทำการแก้ไขในแผนที่ ฯ ให้ถูกต้องตรงกับความจริง โดยจะถือว่าเป็นการกระทำที่รู้เท่าไม่ถึง  
การณ์และไม่เป็นความผิด แต่ถ้าหากบุคคลดังกล่าวไม่ดำเนินการแก้ไข และผลการสอบสวนของคณะ  
อนุกรรมการ ฯ มีความเห็นว่า เป็นการกระทำหรือร่วมกระทำเพื่อขอเปลี่ยนแปลงการถือครองที่ดินและทำ  
ประโยชน์โดยเจตนาจะขอรับสิทธิการจัดตั้งถิ่นฐานผู้อพยพ ทางผู้ว่าราชการจังหวัดลพบุรี ในฐานะ  
ประธานคณะกรรมการกำหนดค่าทดแทนทรัพย์สิน ฯ จังหวัดลพบุรี จะได้ดำเนินการให้มีการสอบสวนเพื่อ  
พิจารณาความผิดทางอาญาและวินัย (กรณีเป็นเจ้าของที่ดินของรัฐ) ต่อไป

3.5 สำหรับที่ดินที่ยังไม่มีแผนที่ ฯ ให้ผู้ถือครองและทำประโยชน์ และเจ้าหน้าที่ของรัฐผู้  
ซึ่งมีหน้าที่จัดการกระทำการขอเปลี่ยนแปลงที่ดิน เพื่อเจตนาที่จะขอรับสิทธิการจัดตั้งถิ่นฐานผู้อพยพ โดย  
เด็ดขาด

ทั้งนี้ ตั้งแต่บัดนี้เป็นต้นไป

สั่ง ณ วันที่ 1 เมษายน พ.ศ. 2540

มนุชญ์ วัฒนโกเมร

(นายมนุชญ์ วัฒนโกเมร)

ผู้ว่าราชการจังหวัดลพบุรี

ประธานคณะกรรมการกำหนดค่าทดแทนทรัพย์สินเพื่อการชลประทาน  
ตามมติคณะรัฐมนตรี เมื่อวันที่ 11 กรกฎาคม 2532 จังหวัดลพบุรี  
โครงการพัฒนาลุ่มน้ำป่าสักอันเนื่องมาจากพระราชดำริ

สำเนาถูกต้อง



(นายธาดา เสือพันธ์เจริญ)

เจ้าหน้าที่วิเคราะห์นโยบายและแผน 6

เอกสารที่ 7

(สำเนา)

คำสั่งกระทรวงเกษตรและสหกรณ์

ที่ 397 / 2532

เรื่อง แต่งตั้งคณะกรรมการจัดซื้อและกำหนดค่าทดแทนทรัพย์สินเพื่อการชลประทาน

เพื่อให้การจัดซื้อที่ดินเป็นไปตามนัยหนังสือกรมสารบรรณคณะรัฐมนตรี ฝ่ายบริหารที่  
นว 155/1500 ลงวันที่ 10 ตุลาคม 2500 เรื่องการเวนคืนที่ดินของทางราชการ หนังสือ  
กระทรวงมหาดไทยที่ 2850/2503 ลงวันที่ 23 กุมภาพันธ์ 2503 เรื่องกรรมการจัดซื้อและกำหนด  
ค่าทดแทนที่ดินเพื่อการชลประทาน และตามนัยแห่งพระราชบัญญัติว่าด้วยการเวนคืนอสังหาริมทรัพย์  
พ.ศ. 2530 จึงให้ยกเลิกคำสั่งกระทรวงเกษตรและสหกรณ์ ที่ 302/2531 ลงวันที่ 28 มิถุนายน 2531  
เรื่องแต่งตั้งคณะกรรมการจัดซื้อและกำหนดค่าทดแทนทรัพย์สินเพื่อการชลประทาน และแต่งตั้ง  
คณะกรรมการจัดซื้อและกำหนดค่าทดแทนทรัพย์สินเพื่อการชลประทานทุกจังหวัด ดังต่อไปนี้

- |  |                         |
|--|-------------------------|
| 1. นายอำเภอท้องที่                                       | เป็นประธานกรรมการ       |
| 2. หัวหน้าฝ่ายทะเบียนสำนักงานที่ดินจังหวัด               | เป็นกรรมการ             |
| 3. ผู้แทนสภาท้องถิ่นที่เกี่ยวข้อง                        | เป็นกรรมการ             |
| 4. หัวหน้าฝ่ายจัดหาที่ดิน กองกฎหมายและที่ดิน กรมชลประทาน | เป็นกรรมการและเลขานุการ |

ทั้งนี้ให้คณะกรรมการ ฯ มีอำนาจหน้าที่จัดซื้อและกำหนดราคาเบื้องต้นของอสังหาริมทรัพย์  
ที่ถูกเขตชลประทานตามนัยแห่งพระราชบัญญัติว่าด้วยการเวนคืนอสังหาริมทรัพย์ พ.ศ. 2530 และหรือ  
ตามมติคณะรัฐมนตรี เจราจซื้อขายตลอดจนพิจารณาคำร้องเรียนของราษฎร ควบคุมการจ่ายเงิน  
ให้เป็นไปตามหลักเกณฑ์ที่กำหนดไว้และให้มีอำนาจแต่งตั้งอนุกรรมการสำรวจตรวจสอบทรัพย์สินทุกชนิด  
เพื่อดำเนินการจัดซื้อและจ่ายเงินค่าทดแทนหรือให้ปฏิบัติงานตามที่คณะกรรมการมอบหมาย ทั้งนี้เพื่อ  
ให้เกิดผลดีและรวดเร็วต่อการดำเนินงานของทางราชการ

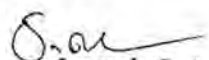
สั่ง ณ วันที่ 17 สิงหาคม พ.ศ. 2532

พลตรี สนั่น ขจรประศาสน์

(สนั่น ขจรประศาสน์)

รัฐมนตรีว่าการกระทรวงเกษตรและสหกรณ์

สำเนาถูกต้อง

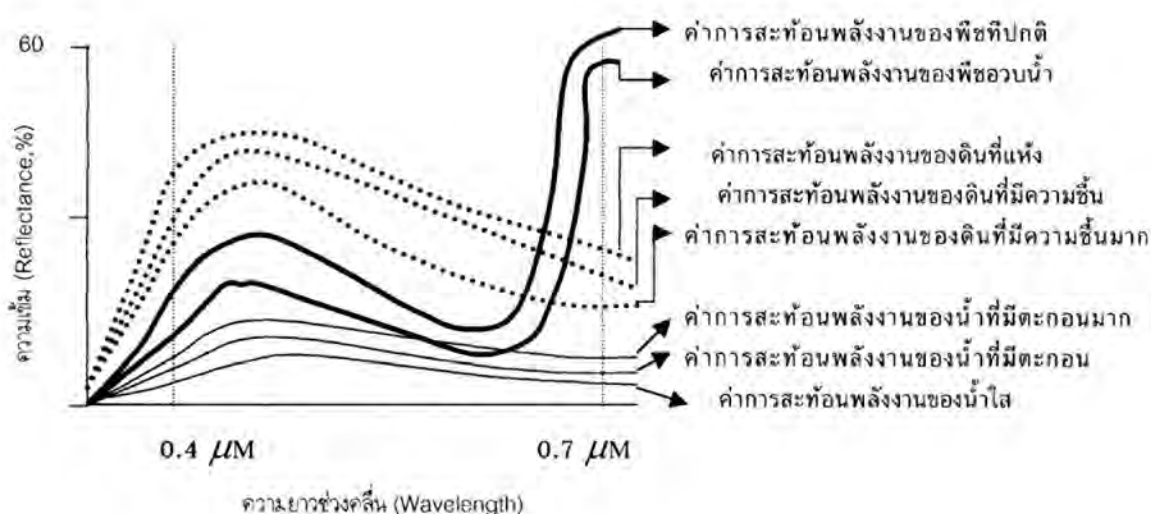
  
(นายธาดา เสือพันธุ์เจริญ)

# ภาคผนวก ช

## ภาคผนวก ข.

## หลักเกณฑ์การวิเคราะห์การใช้ที่ดินจากระยะไกลทางอากาศ

องค์ประกอบที่ใช้ในการวิเคราะห์หรือการแปลประกอบด้วย ความเข้มของสี รูปร่าง ความขยาย สะเทือน รูปแบบ ขนาด เงา และที่ตั้งในเชิงภูมิประเทศ ดังรายละเอียดต่อไปนี้



**รูปที่ 1** แสดงค่าการสะท้อนพลังงานจากดวงอาทิตย์ที่แตกต่างกัน สำหรับดินและพืชที่มีความชื้นต่างกัน และน้ำที่มีปริมาณตะกอนแตกต่างกัน


จากรูปที่ 1 พบว่าในสภาพความเป็นจริงแล้วอาจพบว่าค่าการสะท้อนของพื้นดินในช่วงที่สายตามองเห็นอาจมีค่าต่ำกว่าค่าการสะท้อนพลังงานจากพืชได้ ในสภาพดินที่มีความชื้นสูง และค่าการสะท้อนพลังงานของน้ำบางพื้นที่อาจมีค่าสูงกว่าพืชได้หากมีตะกอนแขวนลอยในน้ำสูงหรือน้ำขุ่น ดังนั้นการแปลภาพหรือการวิเคราะห์ประเภทการใช้ที่ดินจึงต้องอาศัยข้อมูลอื่นๆประกอบ เช่น ลักษณะรูปร่าง รูปแบบสถานที่ตั้งของพื้นที่ทำการวิเคราะห์ และเงา เป็นต้น

### ความเข้มของสี (Tone)

สิ่งที่ควรคำนึงถึง

- การอัปเดต เพถ่ายแต่ละครั้งความเข้มของสีอาจไม่เท่ากัน
- ความเข้มของสีอาจเปลี่ยนแปลงตามฤดูกาล
- ตำแหน่งของดวงอาทิตย์ซึ่งสัมพันธ์กับตำแหน่งของกล้องถ่ายภาพทางอากาศ เช่น การสะท้อนของแสงดวงอาทิตย์บนพื้นผิวน้ำ


จากตัวอย่างในรูปที่ 2 แสดงให้เห็นถึงความเข้มของสี ที่แตกต่างกัน ของพื้นที่สีเหลี่ยมที่มีสีดำ หมายเลข 2 เป็นพื้นที่น้ำ ขณะที่พื้นที่สีขาวหมายเลข 1 เป็นพื้นที่ว่างหรือเป็นแผ่นดิน พื้นที่สีเทา หมายเลข 3 เป็นพื้นที่น้ำที่มีพืชขึ้นปกอยู่ หรือเป็นน้ำตื้นที่มีตะกอน



รูปที่ 2 แสดงค่าความแตกต่างของระดับสีที่พบบนรูปถ่ายทางอากาศ มาตรฐาน 1:15,000

### รูปร่าง (Shape)

รูปร่าง เป็นการแสดงลักษณะภูมิประเทศ หรือรายละเอียดในลักษณะสองมิติ เช่น รูปสี่เหลี่ยม วงกลม หรือเส้นตรงต่างๆ ที่พบบนภาพจะมีลักษณะแตกต่างกันไปตามชนิดของการใช้ที่ดินที่สามารถช่วยในการวิเคราะห์ได้ ดังแสดงตัวอย่างในรูปที่ 3 เช่น ลักษณะนาข้าวมักจะมีรูปร่างเป็นสี่เหลี่ยมผืนผ้าของขอบคันนา ซึ่งสามารถมองเห็นได้ค่อนข้างชัดเจน (หมายเลข 1) ลักษณะรูปร่างของไม้ผลหรือไม้ยืนต้นจะเห็นเป็นทรงพุ่มกลมๆ เนื่องจาก เป็นการถ่ายรูปจากด้านบน (หมายเลข 2) เส้นทางน้ำธรรมชาติ หรือแม่น้ำลำคลอง จะเป็นเส้นคดเคี้ยวมีขนาดกว้างพอประมาณ (หมายเลข 3) พื้นที่ที่เป็นเส้นตรงๆเล็กๆ อาจเป็นถนนหรือคลองชลประทาน หรือทางรถไฟ (หมายเลข 4) แต่ในรูปที่ 3 เป็นถนน และเมื่อดูพื้นที่ หมายเลข 5 จะพบว่า เป็นท่อน้ำเก่าปัจจุบันเป็นพื้นที่ทำนา




รูปที่ 3 แสดงรูปร่างต่างๆ ที่พบบนรูปถ่ายทางอากาศ มาตรฐานส่วน 1:15,000

### ความหยาบละเอียด (Texture)

ความหยาบละเอียดที่พบเป็นผลจากการรวมกันของวัตถุหรือมีลักษณะที่เหมือนกัน เช่น พื้นที่ป่าไม้ ดังแสดงในรูปที่ 4 จะเห็นว่า ระดับความหยาบละเอียดระหว่างจุดที่ 1 จุดที่ 2 และจุดที่ 3 จะมีความแตกต่างกัน ตั้งแต่หยาบมากถึงละเอียดมาก ตามลำดับ ทำให้ทราบว่าบริเวณพื้นที่จุดที่ 1 เป็นพื้นที่ป่าไม้ที่สมบูรณ์ มีพันธุ์ไม้ขนาดใหญ่ขึ้นปกคลุมอยู่อย่างหนาแน่น ขณะที่จุดที่ 2 เป็นพื้นที่ป่าไม้ที่มีไม้ปะปนอยู่มากแสดงให้ทราบการเปลี่ยนแปลงความหนาแน่นและชนิดพันธุ์ไม้ที่ต่างจากจุดที่ 1 และในจุดที่ 3 จะพบว่าเป็นพื้นที่ที่มีความละเอียดมากที่สุดซึ่งเป็นพื้นที่ป่าไม้ถูกเปิดเป็นพื้นที่เกษตรกรรม ต้นไม้ถูกตัดและมีการถางเตรียมพื้นที่จนไม่มีไม้ใหญ่เหลืออยู่

นอกจากนี้การใช้ภาพที่มีมาตราส่วนแตกต่างกันจะทำให้เห็นความหยาบละเอียดแตกต่างกัน แม้เป็นพื้นที่เดียวกันหรือเป็นการใช้ประโยชน์ที่ดินชนิดเดียวกัน



รูปที่ 4 แสดงความหยาบละเอียดของพื้นที่ป่าไม้และพื้นที่เกษตรกรรมที่พบบนรูปถ่าย

## รูปแบบ (Pattern)

การเรียงตัวของรายละเอียดต่างๆ เช่น การเรียงตัวของการปลูกพืชเป็นแถวเป็นแนว อันเกิดจากการกระทำโดยมนุษย์ หรือการปลูกสวนป่า แม้กระทั่งการเรียงตัวของอาคารเลี้ยงสัตว์ ที่แตกต่างจากบ้านเรือนอาคารที่ตั้งไปตามแนวถนน ดังแสดงในรูปที่ 5 จะเห็นความแตกต่างของรูปแบบ ของการใช้ที่ดินที่แตกต่างกัน โดยจะเห็นลักษณะทรงสี่เหลี่ยมสีขาวเล็กของอาคารเลี้ยงไก่ ที่วางตัวเฉียงเนื่องจากสภาพพื้นที่เป็นตัวกำหนดให้ต้องวางเป็นแถวเฉียงเพื่อการถ่ายเทของอากาศหรือปัญหาเรื่องทิศทางลมให้ภายในโรงเรือนมีการระบายอากาศที่ดี ต่างจากที่อยู่อาศัยที่ขึ้นอยู่ติดกันอย่างหนาแน่นบริเวณมุมล่างขวาของภาพถ่าย




รูปที่ 5 แสดงรูปแบบของการใช้ที่ดินบริเวณจังหวัดสมุทรปราการ จากรูปถ่ายทางอากาศ

มาตราส่วน 1:15,000

**ขนาด (Size)**

ขนาดคือปริมาณของวัตถุที่มองเห็นในลักษณะ สองมิติ และสามมิติ เช่น รูปร่างสี่เหลี่ยมเล็กหรือใหญ่ ของหลังคา ดังแสดงในรูปที่ 6 จะเห็นลักษณะสี่เหลี่ยมสีขาวในบริเวณจุดที่ 1 และ จุดที่ 2 ที่มีสีใกล้เคียงกันจากค่าการสะท้อนกลับที่สูงของพลังงานจากดวงอาทิตย์ และมีรูปทรงเป็นสี่เหลี่ยมผืนผ้า เช่นกัน แต่มีขนาดต่างกันช่วยให้การวิเคราะห์ประเภทการใช้ที่ดินว่ามีความแตกต่างกัน โดยจุดที่ 1 ที่มีขนาดเล็กกว่าจะเป็นหลังคาของอาคารขนาดเล็กของบ้านเรือนที่อยู่อาศัย และจุดที่ 2 เป็นหลังคาของอาคารขนาดใหญ่ได้แก่พื้นที่โรงงานอุตสาหกรรม



รูปที่ 6 แสดงความแตกต่างของขนาดที่ใช้ในการวิเคราะห์พื้นที่ชุมชน และพื้นที่อุตสาหกรรม  
จากรูปถ่ายทางอากาศ มาตราส่วน 1:15,000

## เงา (Shadow)

เงาเป็นความมืดมัวบนพื้นที่ อันเนื่องมาจากวัตถุทึบแสง มาบดบังลำแสงจากดวงอาทิตย์ ดังนั้น

- เงาจะบดบัง ปรากฏการณ์หรือรายละเอียดที่สำคัญที่ทำให้ผู้ดำเนินการ ไม่สามารถตีความได้ เช่น เงาของพื้นที่ภูเขาที่บังการใช้ที่ดินบริเวณด้านข้าง
- เงาสามารถช่วยในการวิเคราะห์ความสูงของวัตถุ เช่น ลักษณะอาคารที่มีความสูงต่างกัน หรือ สามารถวิเคราะห์เสาไฟฟ้าได้จากเงา
- เงาก่อให้เกิดภาพทรวงตรงได้คือ เช่น ภาพพื้นที่เนินเขา หรือภูเขา เป็นต้น

จากรูปที่ 7 จะพบว่าบริเวณที่มีลักษณะสีขาวทรงสี่เหลี่ยม ณ จุดที่ 1 และจุดที่ 2 จะมีเงาทำให้ทราบว่าเป็นอาคารที่มีความสูงไม่ใช่พื้นที่ราบ ขณะที่ จุดที่ 3 และจุดที่ 4 ไม่มีเงา เป็นพื้นที่น้ำ แต่มีสีขาวเนื่องจากการสะท้อนแสงของดวงอาทิตย์ และทำให้ทราบว่าเป็นที่ราบไม่มีความสูงของพื้นที่



รูปที่ 7 แสดงพื้นที่ที่มีเงาที่ใช้ช่วยประกอบการแยกประเภทการใช้ที่ดิน  
จากรูปถ่ายทางอากาศ 1:15,000 บริเวณจังหวัดสมุทรปราการ


### ที่ตั้งในเชิงภูมิประเทศ (Topographical site)

ที่ตั้งในเชิงภูมิประเทศ หมายถึง ตำแหน่งของสถานที่ที่เกี่ยวข้องกับพื้นที่โดยรอบ โดยทั่วไป รูปร่างลักษณะของพื้นที่หรือภูมิภาคใดจะเป็นเช่นใดนั้น ขึ้นอยู่กับที่ตั้งในเชิงภูมิประเทศของพื้นที่หรือภูมิภาคนั้นๆ เช่น ตัวอย่างแสดงในรูปที่ 8 ของรูปร่างลักษณะทรงสี่เหลี่ยม ที่มีเงา ของแนวสันเขื่อนที่อยู่ระหว่างการก่อสร้าง โดยสร้างกันระหว่างแนวเขาสองลูกเพื่อกักเก็บน้ำ ที่ตั้งในเชิงภูมิประเทศเป็นบริเวณพื้นที่สูงซึ่งประกอบด้วยภูเขาและเนินเขาต่างๆอันเป็นแหล่งต้นน้ำลำธาร ในภาคเหนือของประเทศไทย แต่ถ้าพบลักษณะรูปร่างทรงสี่เหลี่ยมมีเงาเช่นนี้ โดยเห็นในพื้นที่บริเวณในที่ชุมชนหรือบริเวณพื้นที่ที่มีสภาพภูมิประเทศราบเรียบจะ ไม่ใช่แนวสันเขื่อนแต่จะเป็นประเภทการใช้ที่ดินชนิดอื่น



รูปที่ 8 แสดงที่ตั้งกับความสัมพันธ์พื้นที่ใกล้เคียง ของแนวเขื่อน จังหวัดเชียงใหม่ จากรูปถ่ายทางอากาศมาตราส่วน 1:15,000

# ภาคผนวก ช



แผนที่สรุปการใช้ที่ดินบริเวณ "หนองตาชม" จังหวัดชลบุรี

