

พระราชกฤษฎีกา

กำหนดเขตที่ดิน ในท้องที่ตำบลสามัคคี และตำบลบ้านหยวก
อำเภอน้ำโสม จังหวัดอุดรธานี และตำบลนาสี ตำบลดงมะไฟ ตำบลบ้านโคก
ตำบลสุวรรณคูหา ตำบลนาดี และตำบลนาด่าน อำเภอสุวรรณคูหา ตำบล
ดงสวรรค์ ตำบลวังปลาป้อม ตำบลเก่ากลอย ตำบลนาแก ตำบลกุดดินจี่
ตำบลกุดแห่ ตำบลด่านช้าง ตำบลวังทอง ตำบลนาเหล่า และตำบล
นากลาง อำเภอนากลาง และตำบลกุดจิก และตำบลนาคำไฮ
อำเภอเมืองหนองบัวลำภู จังหวัดหนองบัวลำภู
ให้เป็นเขตปฏิรูปที่ดิน

พ.ศ. ๒๕๓๗

ภูมิพลอดุลยเดช ป.ร.

ให้ไว้ ณ วันที่ ๒๕ เมษายน พ.ศ. ๒๕๓๗

เป็นปีที่ ๔๕ ในรัชกาลปัจจุบัน

พระบาทสมเด็จพระปรมินทรมหาภูมิพลอดุลยเดช มีพระบรมราชโองการโปรดเกล้าฯ ให้
ประกาศว่า

โดยที่เป็นการสมควรกำหนดเขตที่ดิน ในท้องที่ตำบลสามัคคี และตำบลบ้านหยวก
อำเภอน้ำโสม จังหวัดอุดรธานี และตำบลนาสี ตำบลดงมะไฟ ตำบลบ้านโคก ตำบลสุวรรณคูหา
ตำบลนาดี และตำบลนาด่าน อำเภอสุวรรณคูหา ตำบลดงสวรรค์ ตำบลวังปลาป้อม ตำบลเก่ากลอย
ตำบลนาแก ตำบลกุดดินจี่ ตำบลกุดแห่ ตำบลด่านช้าง ตำบลวังทอง ตำบลนาเหล่า และตำบล
นากลาง อำเภอนากลาง และตำบลกุดจิก และตำบลนาคำไฮ อำเภอเมืองหนองบัวลำภู จังหวัด
หนองบัวลำภู ให้เป็นเขตปฏิรูปที่ดิน



LIRT

อาศัยอำนาจตามความในมาตรา ๑๗๕ ของรัฐธรรมนูญแห่งราชอาณาจักรไทย และมาตรา ๒๕วรรคหนึ่ง แห่งพระราชบัญญัติการปฏิรูปที่ดินเพื่อเกษตรกรรม พ.ศ. ๒๕๑๘ จึงทรงพระกรุณาโปรดเกล้าฯ ให้ตราพระราชกฤษฎีกาขึ้นไว้ ดังต่อไปนี้

มาตรา ๑ พระราชกฤษฎีกานี้เรียกว่า “พระราชกฤษฎีกากำหนดเขตที่ดิน ในท้องที่ตำบลสามัคคี และตำบลบ้านห้วย อำเภอน้ำโสม จังหวัดอุดรธานี และตำบลนาสี ตำบลดงมะไฟ ตำบลบ้านโคก ตำบลสุวรรณคูหา ตำบลนาดี และตำบลนาด่าน อำเภอสวรรคูหา ตำบลดงสวรรค์ ตำบลวังปลาป้อม ตำบลเก่ากลอย ตำบลนาแก ตำบลกุดดินจี่ ตำบลกุดแห่ ตำบลด่านช้าง ตำบลวังทอง ตำบลนาเหล่า และตำบลนากลาง อำเภอนากลาง และตำบลกุดจิก และตำบลนาคำไฮ อำเภอเมืองหนองบัวลำภู จังหวัดหนองบัวลำภู ให้เป็นเขตปฏิรูปที่ดิน พ.ศ. ๒๕๓๗”

มาตรา ๒ พระราชกฤษฎีกานี้ให้ใช้บังคับตั้งแต่วันถัดจากวันประกาศในราชกิจจานุเบกษา เป็นต้นไป

มาตรา ๓ ให้ที่ดินในท้องที่ตำบลสามัคคี และตำบลบ้านห้วย อำเภอน้ำโสม จังหวัดอุดรธานี และตำบลนาสี ตำบลดงมะไฟ ตำบลบ้านโคก ตำบลสุวรรณคูหา ตำบลนาดี และตำบลนาด่าน อำเภอสวรรคูหา ตำบลดงสวรรค์ ตำบลวังปลาป้อม ตำบลเก่ากลอย ตำบลนาแก ตำบลกุดดินจี่ ตำบลกุดแห่ ตำบลด่านช้าง ตำบลวังทอง ตำบลนาเหล่า และตำบลนากลาง อำเภอนากลาง และตำบลกุดจิก และตำบลนาคำไฮ อำเภอเมืองหนองบัวลำภู จังหวัดหนองบัวลำภู ภายในแนวเขตตามแผนที่ท้ายพระราชกฤษฎีกานี้ เป็นเขตปฏิรูปที่ดิน

มาตรา ๔ ให้รัฐมนตรีว่าการกระทรวงการคลัง รัฐมนตรีว่าการกระทรวงเกษตรและสหกรณ์ และรัฐมนตรีว่าการกระทรวงมหาดไทยรักษาการตามพระราชกฤษฎีกานี้

ผู้รับสนองพระบรมราชโองการ

ชวน หลีกภัย

นายกรัฐมนตรี



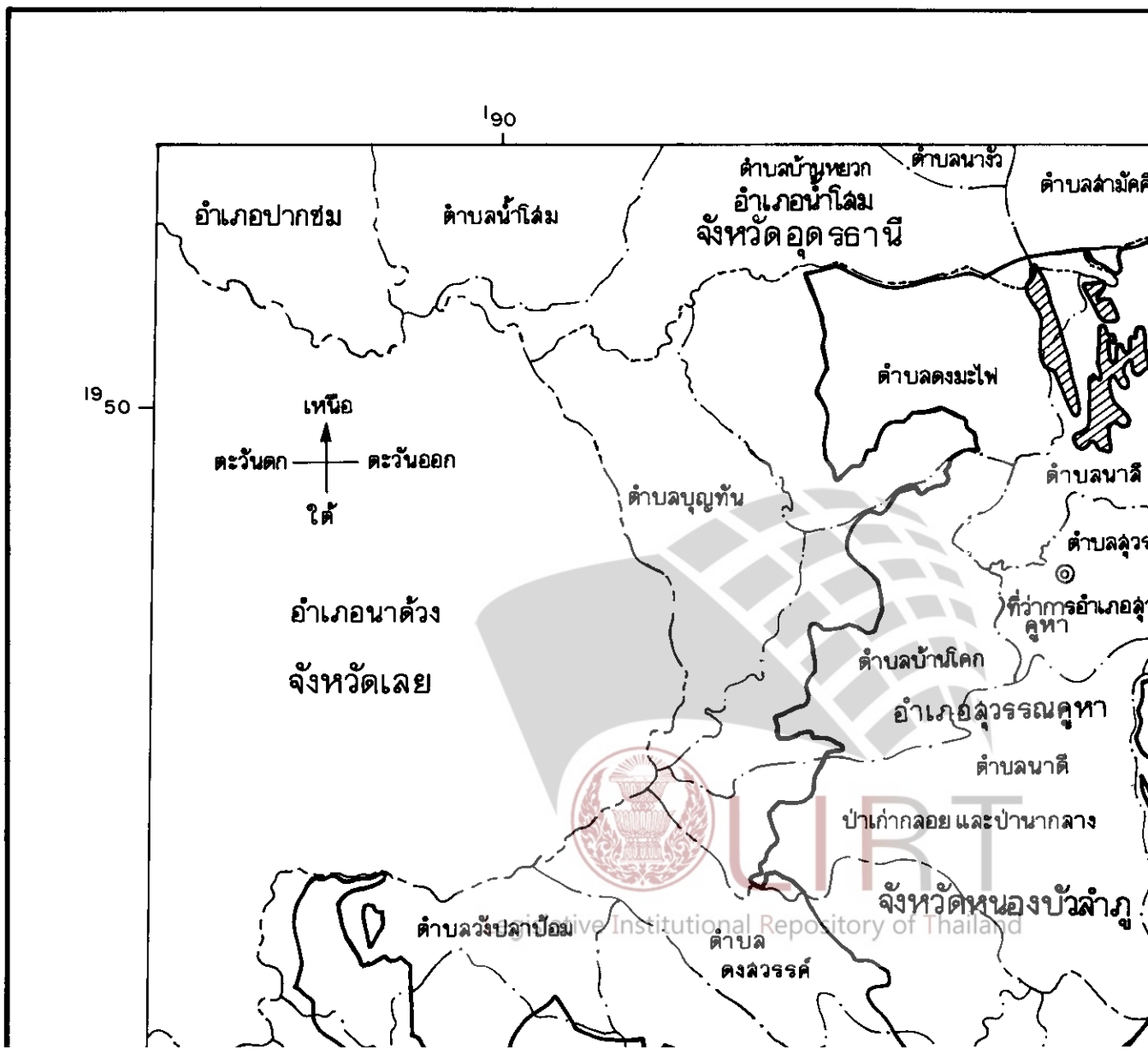
แผนที่ท้ายพระราชกฤษฎีกา

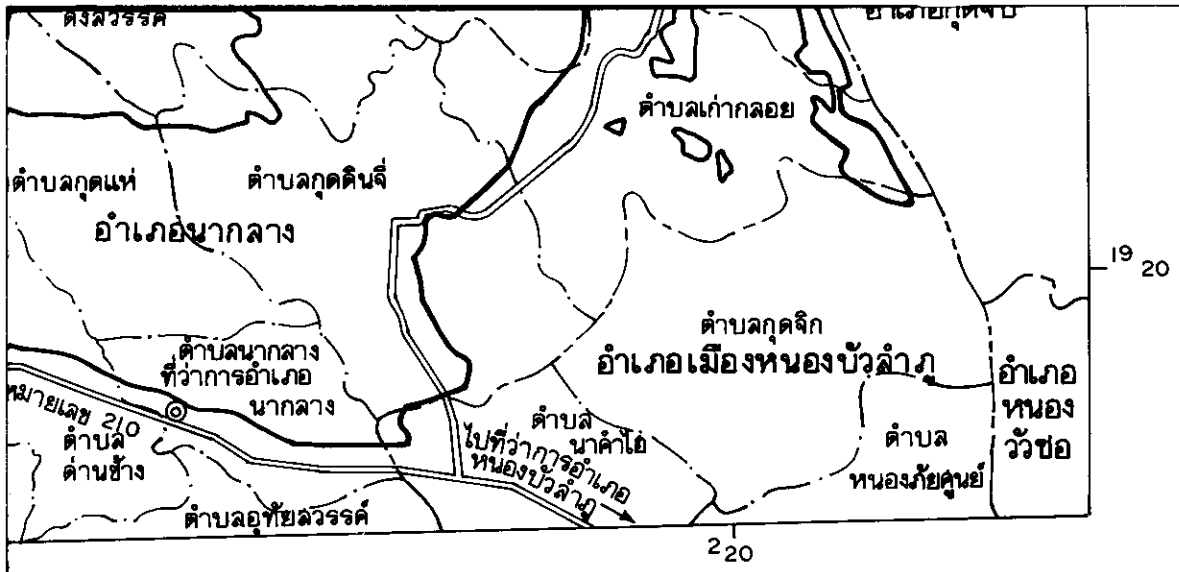
กำหนดเขตที่ดิน ในท้องที่ตำบลลำผักคี้ และตำบลบ้านหยวก อำเภอป่าโมก จังหวัดอยุธยา และตำบล
ตำบลนาดี และตำบลนาตา อำเภอลำลูกกา ตำบลตลิ่งชัน ตำบลวังปลาบ้อม ตำบลเก่ากลอย ตำบล
ตำบลวังทอง ตำบลนาเหล่า และตำบลนากลาง อำเภอเมือง และตำบลกุดจิก และตำบลนาคำ


ให้เป็นเขตปฏิรูปที่ดิน

พ.ศ. 2537

มาตราส่วน 1 : 250,000








 (นายสุรพล เพชรล้อม)

ผู้อำนวยการกองจัดการปฏิรูปที่ดิน



 (นายประเสริฐพันธ์ พิพัฒน์กุล)

เลขที่การดำเนินงานการปฏิรูปที่ดินเพื่อเกษตรกรรม



หมายเหตุ :- เหตุผลในการประกาศใช้พระราชกฤษฎีกาฉบับนี้ คือ เนื่องจากในท้องที่ตำบลสามัคคี และตำบลบ้านหกวก อำเภอน้ำโสม จังหวัดอุดรธานี และตำบลนาสี ตำบลดงมะไฟ ตำบลบ้านโคก ตำบลสุวรรณคูหา ตำบลนาดี และตำบลนาด่าน อำเภอสุวรรณคูหา ตำบลดงสวรรค์ ตำบลวังปลาป้อม ตำบลเก่ากลอย ตำบลนาแก ตำบลกุดดินจี่ ตำบลกุดแห่ ตำบลด่านช้าง ตำบลวังทอง ตำบลนาเหล่า และตำบลนากลาง อำเภอนากลาง และตำบลกุดจิก และตำบลนาคำไฮ อำเภอเมืองหนองบัวลำภู จังหวัดหนองบัวลำภู มีเกษตรกรผู้ไม่มีที่ดินประกอบเกษตรกรรมเป็นของตนเอง หรือมีที่ดินเล็กน้อยไม่เพียงพอแก่การครองชีพ หรือต้องเช่าที่ดินของผู้อื่นประกอบเกษตรกรรมอยู่เป็นจำนวนมาก สมควรกำหนดเขตที่ดินในท้องที่ดังกล่าวให้เป็นเขตปฏิรูปที่ดิน จึงจำเป็นต้องตราพระราชกฤษฎีกานี้