



### พระราชกฤษฎีกา

กำหนดเขตที่ดิน ในท้องที่ตำบลบางแก้ว ตำบลละอุ่นใต้  
 ตำบลบางพระเหนือ ตำบลในวงเหนือ ตำบลในวงใต้ อำเภอละอุ่น  
 ตำบลทรายแดง ตำบลบางนอน ตำบลหาดส้มแป้น ตำบลบางรีน ตำบลหงาว  
 ตำบลราชกรูด อำเภอเมืองระนอง และตำบลกะเปอร์ ตำบลม่วงกลวง  
 ตำบลบ้านนา อำเภอกะเปอร์ จังหวัดระนอง  
 ให้เป็นเขตปฏิรูปที่ดิน  
 พ.ศ. ๒๕๕๑

### ภูมิพลอดุลยเดช ป.ร.

ให้ไว้ ณ วันที่ ๒๕ มีนาคม พ.ศ. ๒๕๕๑  
 เป็นปีที่ ๕๓ ในรัชกาลปัจจุบัน

พระบาทสมเด็จพระปรมินทรมหาภูมิพลอดุลยเดช มีพระบรมราชโองการโปรดเกล้าฯ ให้  
 ประกาศว่า

โดยที่เป็นการสมควรกำหนดเขตที่ดิน ในท้องที่ตำบลบางแก้ว ตำบลละอุ่นใต้ ตำบลบางพระเหนือ  
 ตำบลในวงเหนือ ตำบลในวงใต้ อำเภอละอุ่น ตำบลทรายแดง ตำบลบางนอน ตำบลหาดส้มแป้น  
 ตำบลบางรีน ตำบลหงาว ตำบลราชกรูด อำเภอเมืองระนอง และตำบลกะเปอร์ ตำบลม่วงกลวง ตำบล  
 บ้านนา อำเภอกะเปอร์ จังหวัดระนอง ให้เป็นเขตปฏิรูปที่ดิน

อาศัยอำนาจตามความในมาตรา ๒๒๑ ของรัฐธรรมนูญแห่งราชอาณาจักรไทย และมาตรา ๒๕  
 วรรคหนึ่ง แห่งพระราชบัญญัติการปฏิรูปที่ดินเพื่อเกษตรกรรม พ.ศ. ๒๕๑๘ จึงทรงพระกรุณาโปรดเกล้าฯ ให้  
 ให้ตราพระราชกฤษฎีกาขึ้นไว้ ดังต่อไปนี้



# LIRT

มา  
 ตำบลละอุ่น  
 ตำบลบางน  
 ตำบลกะเป  
 พ.ศ. ๒๕๕  
 ม  
 เป็นต้นไป  
 ม  
 ตำบลในวง  
 ตำบลราช  
 จังหวัดระ  
 ม  
 และรัฐมน  
 ผู้รับสนอ  
 ข  
 น

มาตรา ๑ พระราชกฤษฎีกานี้เรียกว่า “พระราชกฤษฎีกากำหนดเขตที่ดิน ในท้องที่ตำบลบางแก้ว ตำบลละอุ่นใต้ ตำบลบางพระเหนือ ตำบลในวงเหนือ ตำบลในวงใต้ อำเภอละอุ่น ตำบลทรายแดง ตำบลบางนอน ตำบลหาดส้มแป้น ตำบลบางรีน ตำบลหงาว ตำบลราชครูด อำเภอเมืองระนอง และตำบลกะเปอร์ ตำบลม่วงกลาง ตำบลบ้านนา อำเภอกะเปอร์ จังหวัดระนอง ให้เป็นเขตปฏิรูปที่ดิน พ.ศ. ๒๕๕๑”

มาตรา ๒ พระราชกฤษฎีกานี้ให้ใช้บังคับตั้งแต่วันถัดจากวันประกาศในราชกิจจานุเบกษา เป็นต้นไป

มาตรา ๓ ให้ที่ดินในท้องที่ตำบลบางแก้ว ตำบลละอุ่นใต้ ตำบลบางพระเหนือ ตำบลในวงเหนือ ตำบลในวงใต้ อำเภอละอุ่น ตำบลทรายแดง ตำบลบางนอน ตำบลหาดส้มแป้น ตำบลบางรีน ตำบลหงาว ตำบลราชครูด อำเภอเมืองระนอง และตำบลกะเปอร์ ตำบลม่วงกลาง ตำบลบ้านนา อำเภอกะเปอร์ จังหวัดระนอง ภายในแนวเขตตามแผนที่ท้ายพระราชกฤษฎีกานี้ เป็นเขตปฏิรูปที่ดิน

มาตรา ๔ ให้รัฐมนตรีว่าการกระทรวงการคลัง รัฐมนตรีว่าการกระทรวงเกษตรและสหกรณ์ และรัฐมนตรีว่าการกระทรวงมหาดไทยรักษาการตามพระราชกฤษฎีกานี้

ผู้รับสนองพระบรมราชโองการ

ชวน หลีกภัย

นายกรัฐมนตรี





# แผนที่ท้ายพระราชกฤษฎีกา

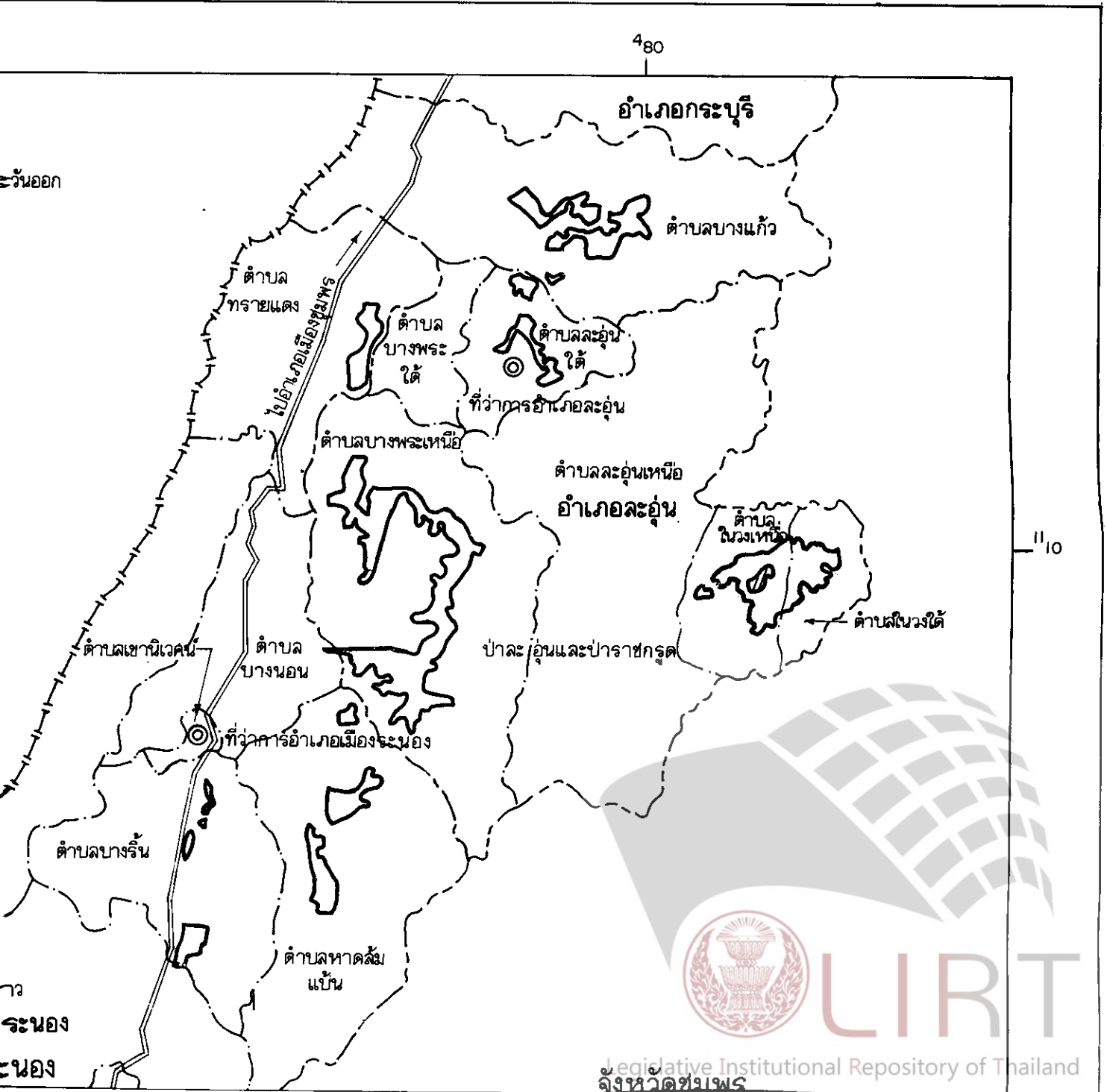
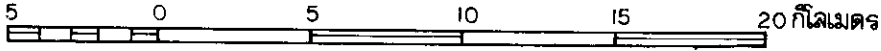
บางแก้ว ตำบลละอุ่นใต้ ตำบลบางพระเหนือ ตำบลในวงเหนือ ตำบลในวงใต้ อำเภอละอุ่น ตำบลทรายแดง  
หาดลัมแป้น ตำบลบางรีน ตำบลหงาว ตำบลราชกรูด อำเภอเมืองระนอง และตำบลกะเปอร์

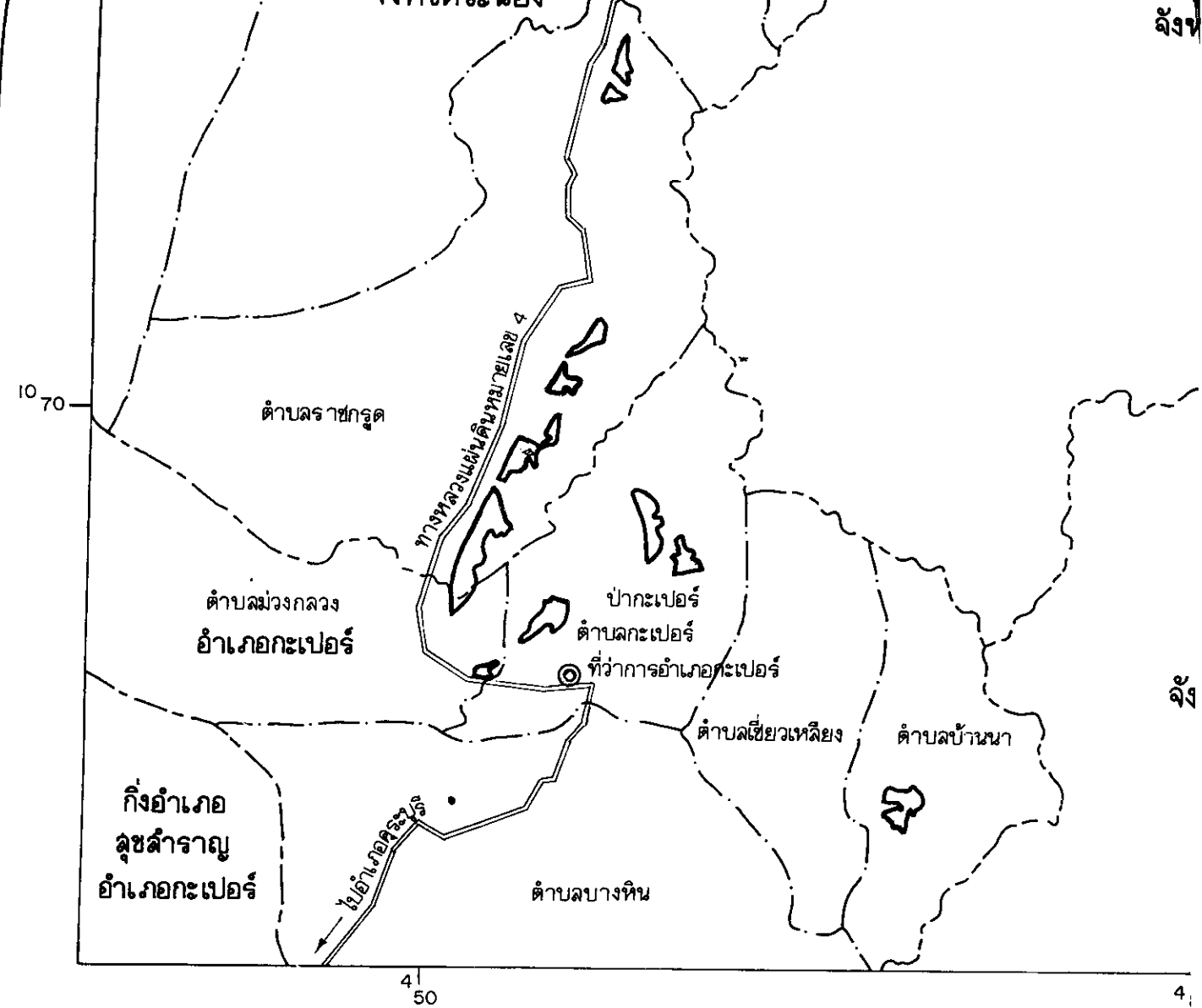
ตำบลม่วงกลวง ตำบลบ้านนา อำเภอกะเปอร์ จังหวัดระนอง

ให้เป็นเขตปฏิรูปที่ดิน









พ.ศ. 2541

มาตราส่วน 1 : 250,000





เครื่องหมาย

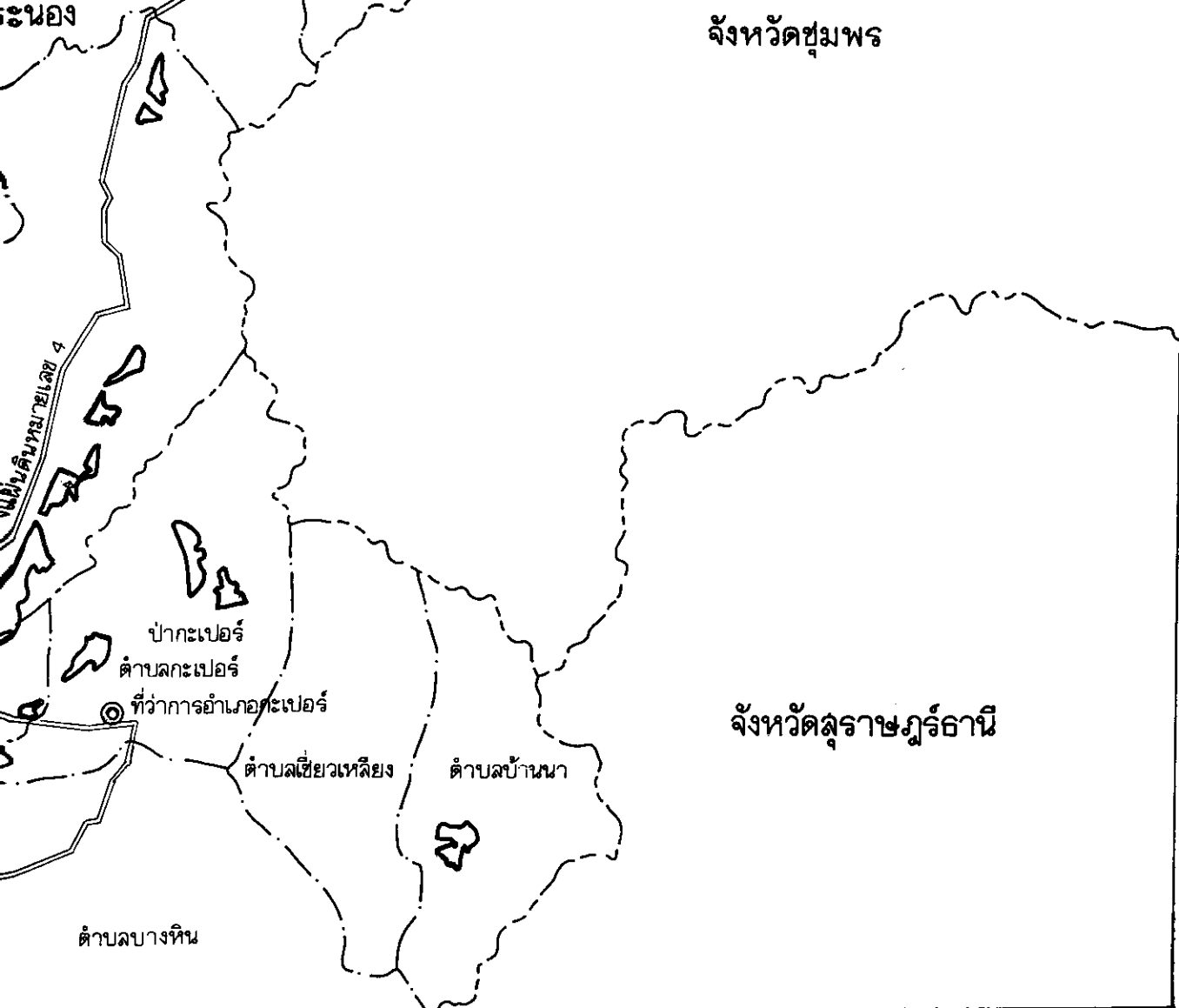
-  แนวเขตปฏิรูปที่ดิน
-  บริเวณที่กั้นออกจากเขตปฏิรูปที่ดิน
-  เขตเส้นพรมแดนตามกฎหมาย ระหว่างประเทศไทยกับสหภาพพม่า
-  เขตจังหวัด
-  เขตอำเภอ เขตกิ่งอำเภอ
-  เขตตำบล
-  ทางหลวง
-  ที่ว่าการอำเภอ

ผู้อ่าน

(หน้า

เลขานุการสำนัก





จังหวัดสุราษฎร์ธานี

ปฏิรูปที่ดิน

หมาย ระหว่างประเทศไทยกับสหภาพพม่า

(นายกิตติ นุตาลัย)

ผู้อำนวยการกองจัดการปฏิรูปที่ดิน

(นายพลอดิประสิทธิ์ สุริสวัสดิ์)

เลขที่การสำนักงานการปฏิรูปที่ดินเพื่อเกษตรกรรม



LIRT

Legislative Institutional Repository of Thailand

หมายเหตุ :- เหตุผลในการประกาศใช้พระราชกฤษฎีกาฉบับนี้ คือ เนื่องจากในท้องที่ตำบลบางแก้ว ตำบลละอุ่นใต้ ตำบลบางพระเหนือ ตำบลในวงเหนือ ตำบลในวงใต้ อำเภอละอุ่น ตำบลทรายแดง ตำบลบางนอน ตำบลหาดส้มแป้น ตำบลบางรีน ตำบลหงาว ตำบลราชกรูด อำเภอเมืองระนอง และตำบลกะเปอร์ ตำบลม่วงกลาง ตำบลบ้านนา อำเภอกะเปอร์ จังหวัดระนอง มีเกษตรกรผู้ไม่มีที่ดินประกอบเกษตรกรรมเป็นของตนเอง หรือมีที่ดินเล็กน้อยไม่เพียงพอแก่การครองชีพ หรือต้องเช่าที่ดินของผู้อื่นประกอบเกษตรกรรมอยู่เป็นจำนวนมาก สมควรกำหนดเขตที่ดินในท้องที่ดังกล่าวให้เป็นเขตปฏิรูปที่ดิน จึงจำเป็นต้องตราพระราชกฤษฎีกานี้

