

### พระราชกฤษฎีกา

กำหนดเขตที่ดิน ในท้องที่ตำบลแซร์อ้อ ตำบลช่องกุ่ม  
ตำบลหนองหมากฝ้าย และตำบลหนองน้ำใส  
อำเภอวัฒนานคร จังหวัดสระแก้ว  
ให้เป็นเขตปฏิรูปที่ดิน  
พ.ศ. ๒๕๕๒

### ภูมิพลอดุลยเดช ป.ร.

ให้ไว้ ณ วันที่ ๑๘ กุมภาพันธ์ พ.ศ. ๒๕๕๒  
เป็นปีที่ ๕๔ ในรัชกาลปัจจุบัน

พระบาทสมเด็จพระปรมินทรมหาภูมิพลอดุลยเดช มีพระบรมราชโองการโปรดเกล้าฯ  
ประกาศว่า

โดยที่เป็นการสมควรกำหนดเขตที่ดิน ในท้องที่ตำบลแซร์อ้อ ตำบลช่องกุ่ม ตำบลหนองหมากฝ้าย  
และตำบลหนองน้ำใส อำเภอวัฒนานคร จังหวัดสระแก้ว ให้เป็นเขตปฏิรูปที่ดิน

อาศัยอำนาจตามความในมาตรา ๒๒๑ ของรัฐธรรมนูญแห่งราชอาณาจักรไทย และมาตรา ๖  
วรรคหนึ่ง แห่งพระราชบัญญัติการปฏิรูปที่ดินเพื่อเกษตรกรรม พ.ศ. ๒๕๑๘ จึงทรงพระกรุณาโปรดเกล้าฯ  
ให้ตราพระราชกฤษฎีกาขึ้นไว้ ดังต่อไปนี้

มาตรา ๑ พระราชกฤษฎีกานี้เรียกว่า “พระราชกฤษฎีกากำหนดเขตที่ดิน ในท้องที่ตำบล  
แซร์อ้อ ตำบลช่องกุ่ม ตำบลหนองหมากฝ้าย และตำบลหนองน้ำใส อำเภอวัฒนานคร จังหวัดสระแก้ว  
ให้เป็นเขตปฏิรูปที่ดิน พ.ศ. ๒๕๕๒”

มาตรา ๒ พระราชกฤษฎีกานี้ให้ใช้บังคับตั้งแต่วันถัดจากวันประกาศในราชกิจจานุเบกษา  
เป็นต้นไป

มาตรา ๓  
หนองน้ำใส อำเภอวัฒนานคร  
เป็นเขตปฏิรูปที่ดิน  
มาตรา ๔  
และรัฐมนตรีว่าการกระทรวงมหาดไทย

ผู้รับสนองพระบรมราชโองการ  
ชวน หลีกภัย  
นายกรัฐมนตรี



LIRT

มาตรา ๓ ให้ที่ดินในท้องที่ตำบลแซร์อ ตำบลช่องกุ่ม ตำบลหนองหมากฝ้าย และตำบลหนองน้ำใส อำเภอวัฒนานคร จังหวัดสระแก้ว ภายในแนวเขตตามแผนที่ท้ายพระราชกฤษฎีกานี้ เป็นเขตปฏิรูปที่ดิน

มาตรา ๔ ให้รัฐมนตรีว่าการกระทรวงการคลัง รัฐมนตรีว่าการกระทรวงเกษตรและสหกรณ์ และรัฐมนตรีว่าการกระทรวงมหาดไทยรักษาการตามพระราชกฤษฎีกานี้

ผู้รับสนองพระบรมราชโองการ

ชวน หลีกภัย

นายกรัฐมนตรี

ารโปรดเกล้า ฯ

ตำบลหนองหมากฝ

ทย และมาตรา ๒

พระกรุณาโปรดเกล้า

ดิน ในท้องที่ตำบล

สระ จังหวัดสระแ

นราชกิจจานุเบก



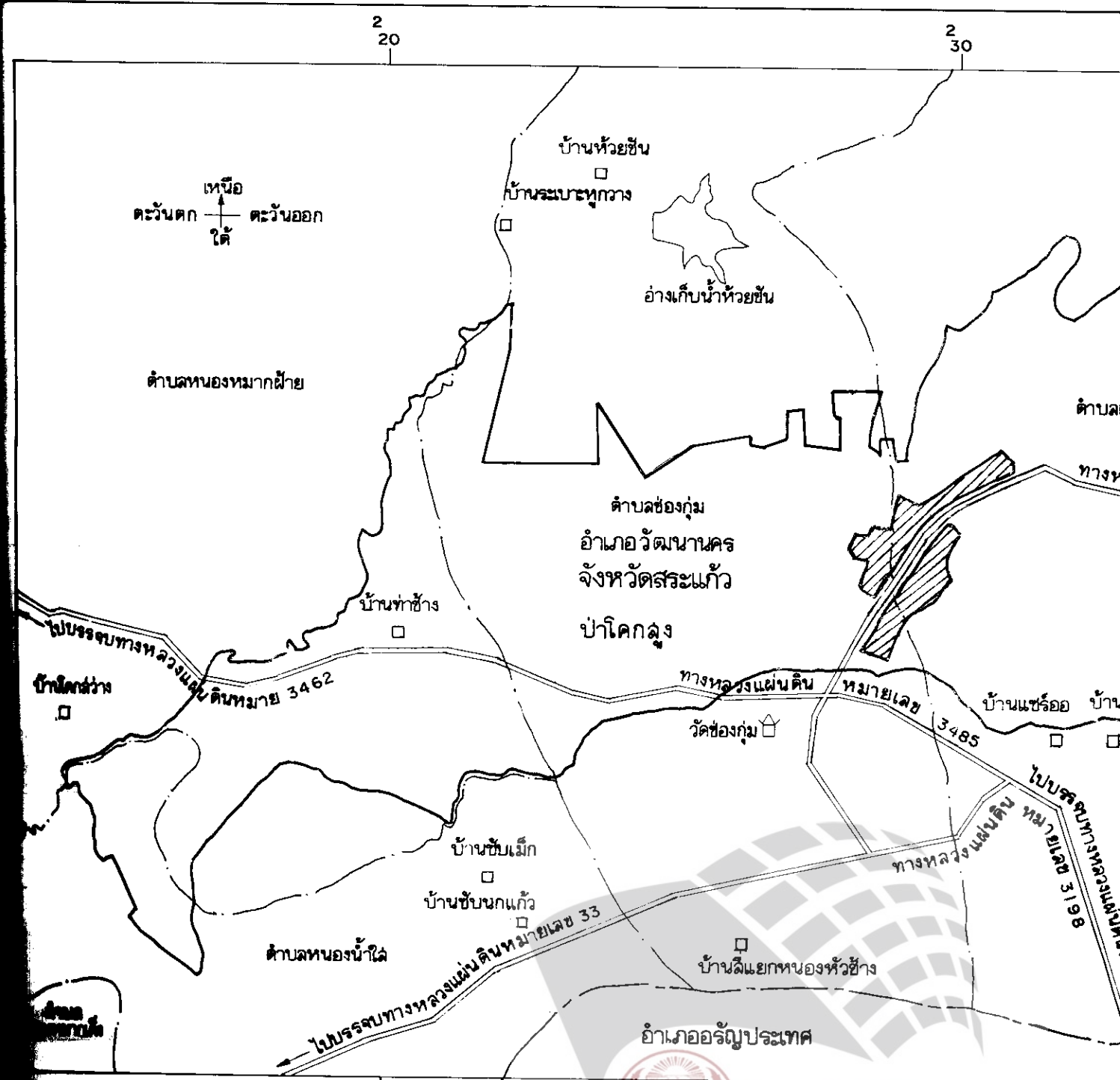
แผนที่ท้ายพระราชกฤษฎีกา

กำหนดเขตที่ดิน ในท้องที่ตำบลแสร้อ ตำบลช่องกุ่ม ตำบลหนองหมากฝ้าย และตำบลหนองน้ำใส อำเภอ

ให้เป็นเขตปฏิรูปที่ดิน

พ.ศ. 2542

มาตราล่วน 1 : 100,000



ตำบลหนองหมากฝ้าย

บ้านห้วยชัน

บ้านระบะตูกวาง

อ่างเก็บน้ำห้วยชัน

ตำบลช่องกุ่ม

อำเภอวัฒนานคร

จังหวัดสระแก้ว

ป่าโคกสูง

บ้านท่าช้าง

บ้านโคกสว่าง

ไปบรรจบทางหลวงแผ่นดินหมายเลข 3462

ทางหลวงแผ่นดิน

หมายเลข 3485

บ้านแสร้อ

วัดช่องกุ่ม

บ้านชัยเม็ก

บ้านชัยนงแก้ว

ตำบลหนองน้ำใส

ไปบรรจบทางหลวงแผ่นดินหมายเลข 33

บ้านลิแยกหนองห้วยช้าง

ทางหลวงแผ่นดิน

หมายเลข 319

อำเภออรัญประเทศ

- แนวเขตปฏิรูปที่ดิน
- บริเวณที่กันออกจากเขตปฏิรูปที่ดิน
- เขตอำเภอ เขตกิ่งอำเภอ
- เขตตำบล



LIRT

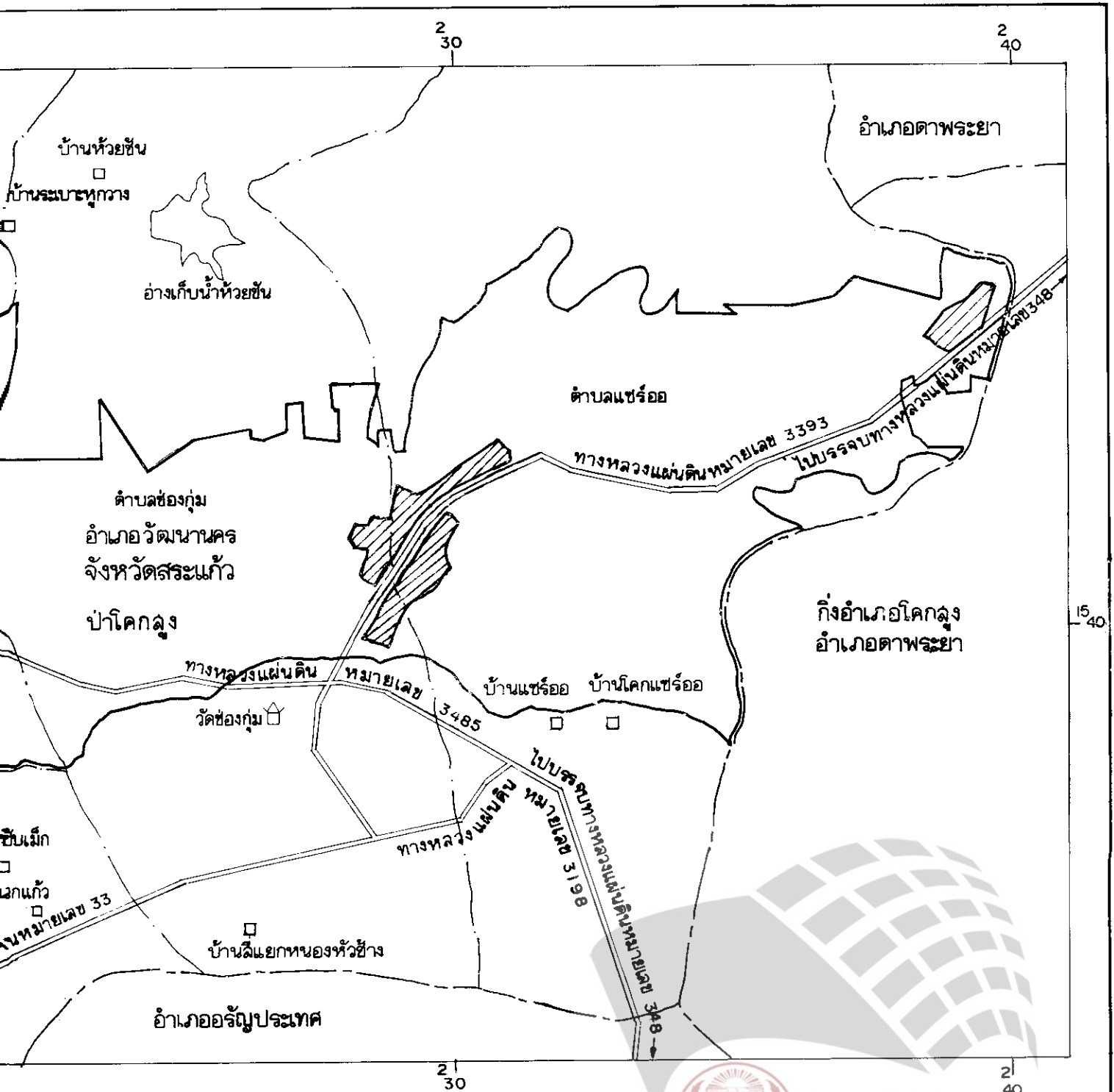

Legislative Institutional Repository of Thailand

ตำบลช่องกุ่ม ตำบลหนองหมากฝ้าย และตำบลหนองน้ำไฉ อำเภอดำเนินสะดวก จังหวัดราชบุรี

ให้เป็นเขตปฏิรูปที่ดิน

พ.ศ. 2542

มาตราส่วน 1 : 100,000



*[Handwritten signature]*

Legislative Institutional Repository of Thailand

(นาย กิตติ บุตาลัย)

ผู้อำนวยการกองจัดการปฏิรูปที่ดิน

หมายเหตุ :- เหตุผลในการประกาศใช้พระราชกฤษฎีกาฉบับนี้ คือ เนื่องจากในท้องที่ตำบลแซร์อ้อ ตำบลช่องกุ่ม ตำบลหนองหมากฝ้าย และตำบลหนองน้ำใส อำเภอวัฒนานคร จังหวัดสระแก้ว มีเกษตรกรผู้ไม่มีที่ดินประกอบเกษตรกรรมเป็นของตนเอง หรือมีที่ดินเล็กน้อยไม่เพียงพอแก่การครองชีพ หรือต้องเช่าที่ดินของผู้อื่นประกอบเกษตรกรรมอยู่เป็นจำนวนมาก สมควรกำหนดเขตที่ดินในท้องที่ดังกล่าวให้เป็นเขตปฏิรูปที่ดิน จึงจำเป็นต้องตราพระราชกฤษฎีกานี้