



พระราชกฤษฎีกา

กำหนดเขตที่ดิน ในท้องที่ตำบลหนองขาม และตำบลหนองหมื่นถ่าน
อำเภออาจสามารถ จังหวัดร้อยเอ็ด
ให้เป็นเขตปฏิรูปที่ดิน
พ.ศ. ๒๕๓๗

ภูมิพลอดุลยเดช ป.ร.

ให้ไว้ ณ วันที่ ๒๓ พฤศจิกายน พ.ศ. ๒๕๓๗
เป็นปีที่ ๔๕ ในรัชกาลปัจจุบัน

พระบาทสมเด็จพระปรมินทรมหาภูมิพลอดุลยเดช มีพระบรมราชโองการโปรดเกล้าฯ ให้
ประกาศว่า

โดยที่เป็นการสมควรกำหนดเขตที่ดิน ในท้องที่ตำบลหนองขาม และตำบลหนองหมื่นถ่าน
อำเภออาจสามารถ จังหวัดร้อยเอ็ด ให้เป็นเขตปฏิรูปที่ดิน

อาศัยอำนาจตามความในมาตรา ๑๗๕ ของรัฐธรรมนูญแห่งราชอาณาจักรไทย และมาตรา
๒๕ วรรคหนึ่ง แห่งพระราชบัญญัติการปฏิรูปที่ดินเพื่อเกษตรกรรม พ.ศ. ๒๕๑๘ จึงทรงพระกรุณา
โปรดเกล้าฯ ให้ตราพระราชกฤษฎีกาขึ้นไว้ ดังต่อไปนี้

มาตรา ๑ พระราชกฤษฎีกานี้เรียกว่า “พระราชกฤษฎีกากำหนดเขตที่ดิน ในท้องที่ตำบล
หนองขาม และตำบลหนองหมื่นถ่าน อำเภออาจสามารถ จังหวัดร้อยเอ็ด ให้เป็นเขตปฏิรูปที่ดิน
พ.ศ. ๒๕๓๗”

มาตรา ๒ พระราชกฤษฎีกานี้ให้ใช้บังคับตั้งแต่วันถัดจากวันประกาศในราชกิจจานุเบกษา
เป็นต้นไป



LIRT

มาตรา ๓ ให้ที่ดินในท้องที่ตำบลหนองขาม และตำบลหนองหมื่นถ่าน อำเภออาจสามารถ จังหวัดร้อยเอ็ด ภายในแนวเขตตามแผนที่ท้ายพระราชกฤษฎีกานี้ เป็นเขตปฏิรูปที่ดิน

มาตรา ๔ ให้รัฐมนตรีว่าการกระทรวงการคลัง รัฐมนตรีว่าการกระทรวงเกษตรและสหกรณ์ และรัฐมนตรีว่าการกระทรวงมหาดไทยรักษาการตามพระราชกฤษฎีกานี้

ผู้รับสนองพระบรมราชโองการ

ชวน หลีกภัย

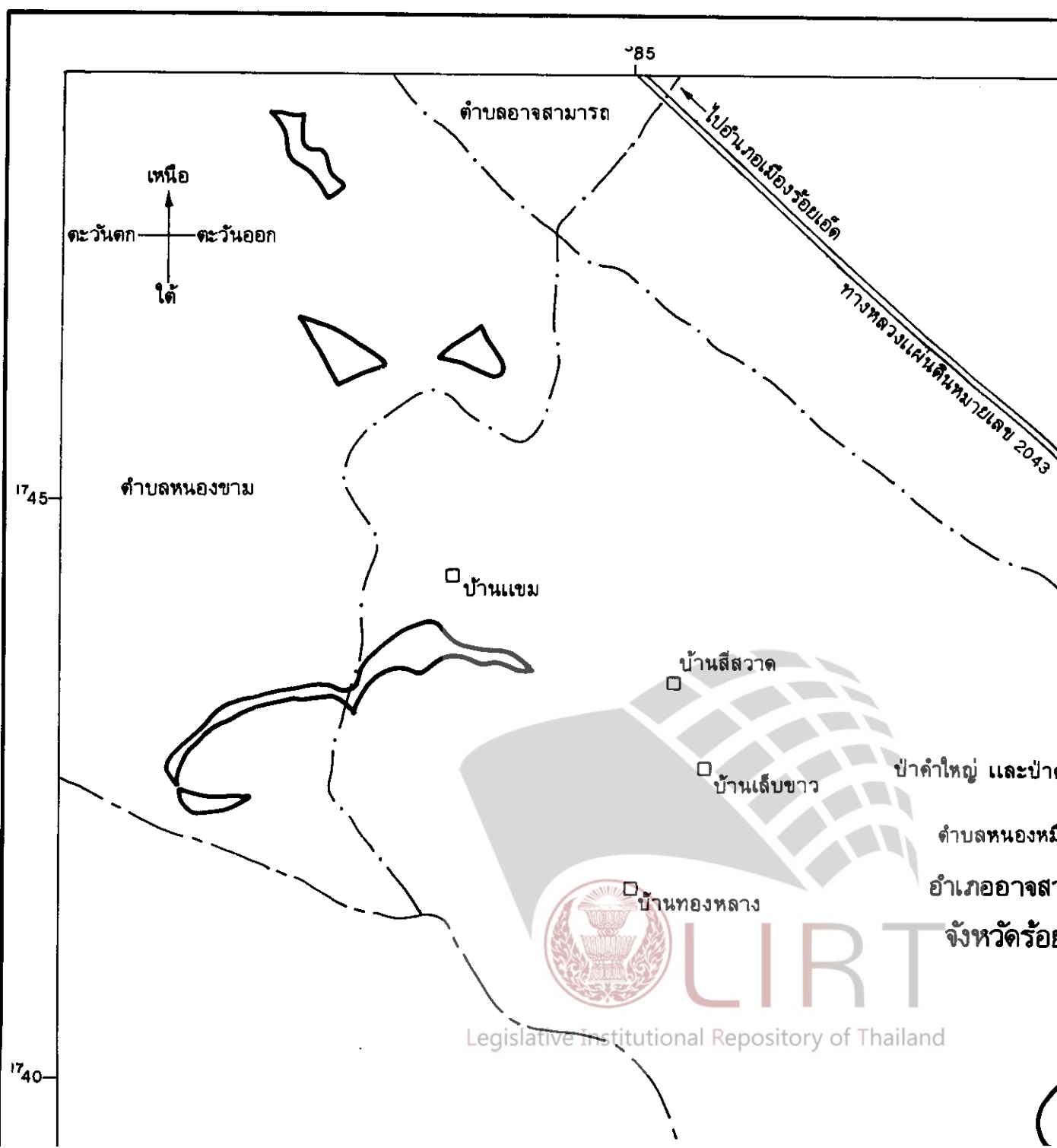

นายกรัฐมนตรี



แผนที่ท้ายพระราชกฤษฎีกา
กำหนดเขตที่ดิน ในท้องที่ตำบลหนองขาม และตำบลหนองหมื่นถ่าน อำเภอ
ให้เป็นเขตปฏิรูปที่ดิน

พ.ศ. 2537

มาตราส่วน 1 : 50,000



แผนที่ท้ายพระราชกฤษฎีกา

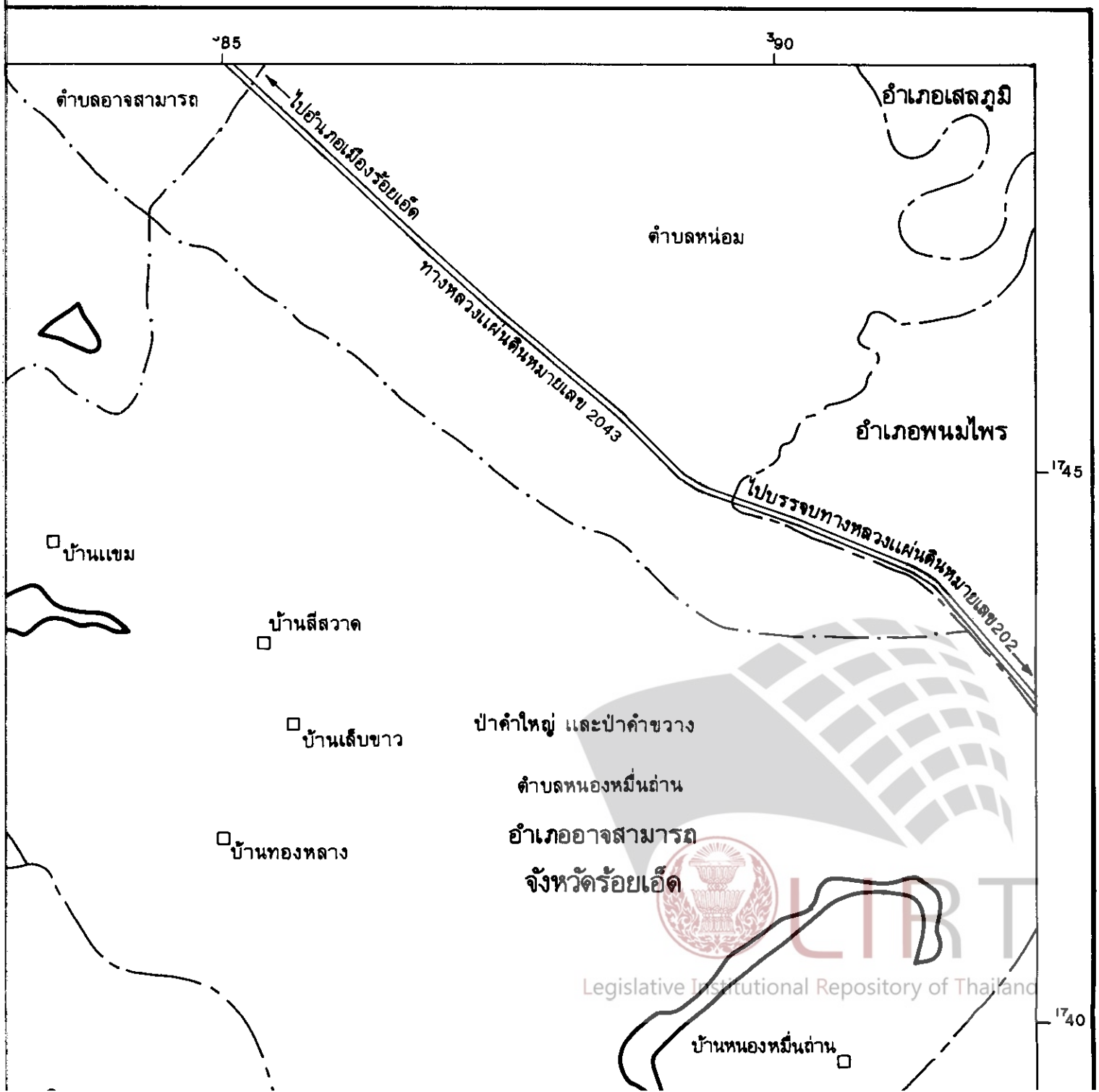
ท้องที่ตำบลหนองขาม และตำบลหนองหมื่นถ่าน อำเภออาจสามารถ จังหวัดร้อยเอ็ด

ให้เป็นเขตปฏิรูปที่ดิน

พ.ศ. 2537

มาตราล่วน 1 : 50,000

1 0 1 2 3 4 กิโลเมตร



อำเภอสุวรรณภูมิ

บ้านกระจาย

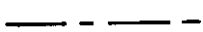
บ้านหนอง

385


เครื่องหมาย



แนวเขตปฏิรูปที่ดิน



เขตอำเภอ



เขตตำบล



ทางหลวง



หมู่บ้าน

เลขที่การสำ



Legislative Institutional Repository of Thailand



385

390

(Handwritten signature)

 (นายสุรพล เพชรล้อม)

ผู้อำนวยการกองจัดการปฏิรูปที่ดิน

(Handwritten signature)

 (นายประเสริฐพันธุ์ พิพัฒกุล)

เลขที่การดำเนินงานการปฏิรูปที่ดินเพื่อเกษตรกรรม



หมายเหตุ :- เหตุผลในการประกาศใช้พระราชกฤษฎีกานี้ คือ เนื่องจากในท้องที่ตำบลหนองขาม และตำบลหนองหมื่นถ่าน อำเภออาจสามารถ จังหวัดร้อยเอ็ด มีเกษตรกรผู้ไม่มีที่ดินประกอบเกษตรกรรมเป็นของตนเอง หรือมีที่ดินเล็กน้อยไม่เพียงพอแก่การครองชีพ หรือต้องเช่าที่ดินของผู้อื่นประกอบเกษตรกรรมอยู่เป็นจำนวนมาก สมควรกำหนดเขตที่ดินในท้องที่ดังกล่าวให้เป็นเขตปฏิรูปที่ดิน จึงจำเป็นต้องตราพระราชกฤษฎีกานี้