

พระราชกฤษฎีกา

กำหนดเขตที่ดิน ในท้องที่ตำบลโนนสมบูรณ์
ตำบลบ้านแฮด ตำบลหนองแซง กิ่งอำเภอบ้านแฮด อำเภอบ้านไผ่
และตำบลภูเหล็ก อำเภอบ้านไผ่ จังหวัดขอนแก่น
ให้เป็นเขตปฏิรูปที่ดิน
พ.ศ. ๒๕๕๑

ภูมิพลอดุลยเดช ป.ร.

ให้ไว้ ณ วันที่ ๒๓ ธันวาคม พ.ศ. ๒๕๕๑
เป็นปีที่ ๕๓ ในรัชกาลปัจจุบัน

พระบาทสมเด็จพระปรมินทรมหาภูมิพลอดุลยเดช มีพระบรมราชโองการโปรดเกล้าฯ ให้
ประกาศว่า

โดยที่เป็นการสมควรกำหนดเขตที่ดิน ในท้องที่ตำบลโนนสมบูรณ์ ตำบลบ้านแฮด ตำบลหนองแซง
กิ่งอำเภอบ้านแฮด อำเภอบ้านไผ่ และตำบลภูเหล็ก อำเภอบ้านไผ่ จังหวัดขอนแก่น ให้เป็นเขตปฏิรูป
ที่ดิน

อาศัยอำนาจตามความในมาตรา ๒๒๑ ของรัฐธรรมนูญแห่งราชอาณาจักรไทย และมาตรา ๒๕
วรรคหนึ่ง แห่งพระราชบัญญัติการปฏิรูปที่ดินเพื่อเกษตรกรรม พ.ศ. ๒๕๑๘ จึงทรงพระกรุณาโปรดเกล้าฯ ให้
ตราพระราชกฤษฎีกาขึ้นไว้ ดังต่อไปนี้

มาตรา ๑ พระราชกฤษฎีกานี้เรียกว่า “พระราชกฤษฎีกากำหนดเขตที่ดิน ในท้องที่ตำบล
โนนสมบูรณ์ ตำบลบ้านแฮด ตำบลหนองแซง กิ่งอำเภอบ้านแฮด อำเภอบ้านไผ่ และตำบลภูเหล็ก
อำเภอบ้านไผ่ จังหวัดขอนแก่น ให้เป็นเขตปฏิรูปที่ดิน พ.ศ. ๒๕๕๑”



LIRT

มาตรา ๒ พระราชกฤษฎีกานี้ให้ใช้บังคับตั้งแต่วันถัดจากวันประกาศในราชกิจจานุเบกษา เป็นต้นไป

มาตรา ๓ ให้ที่ดินในท้องที่ตำบลโนนสมบูรณ์ ตำบลบ้านแฮด ตำบลหนองแซง กิ่งอำเภอบ้านแฮด อำเภอบ้านไผ่ และตำบลภูเหล็ก อำเภอบ้านไผ่ จังหวัดขอนแก่น ภายในแนวเขตตามแผนที่ท้ายพระราชกฤษฎีกานี้ เป็นเขตปฏิรูปที่ดิน

มาตรา ๔ ให้รัฐมนตรีว่าการกระทรวงการคลัง รัฐมนตรีว่าการกระทรวงเกษตรและสหกรณ์ และรัฐมนตรีว่าการกระทรวงมหาดไทยรักษาการตามพระราชกฤษฎีกานี้

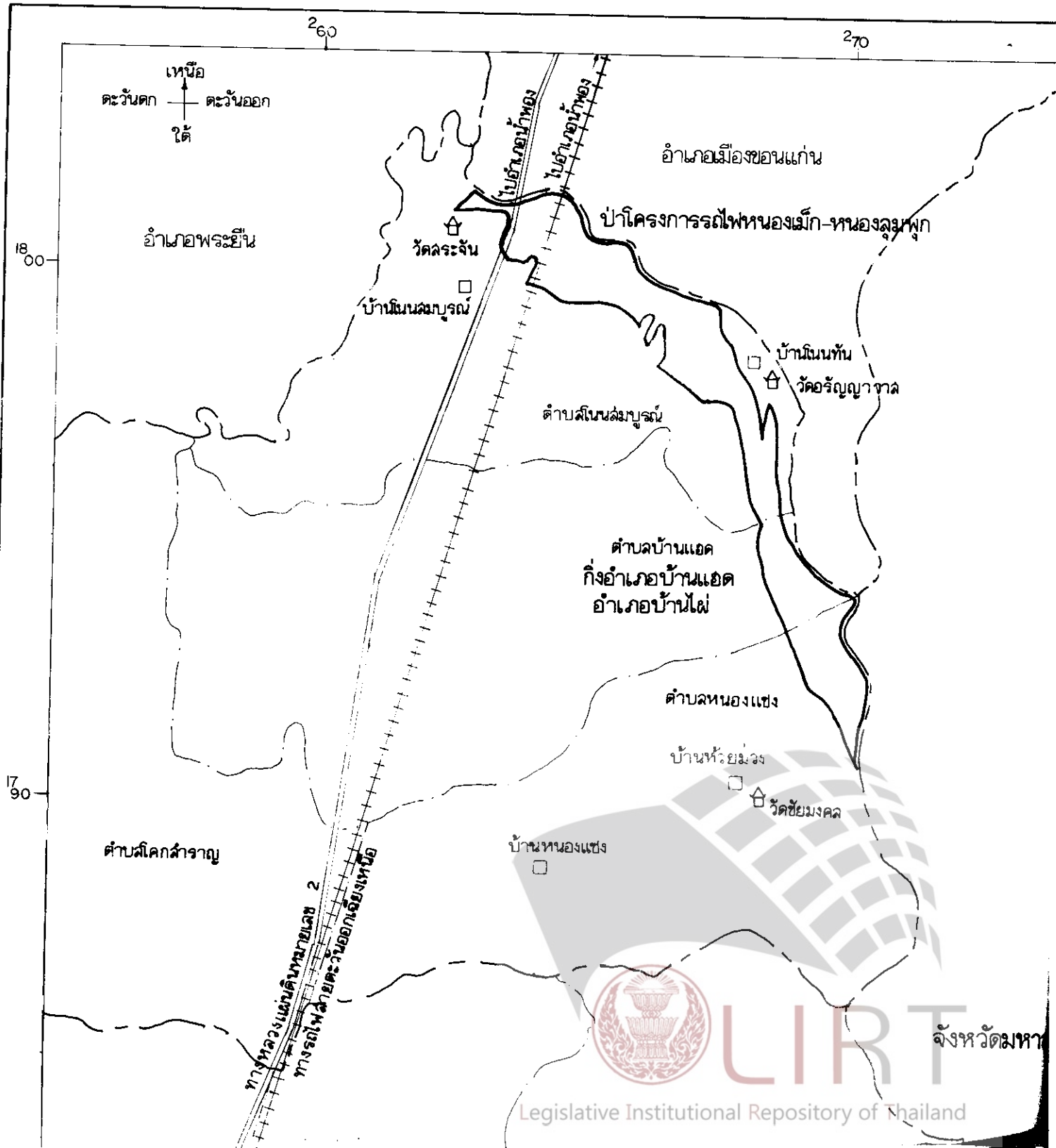
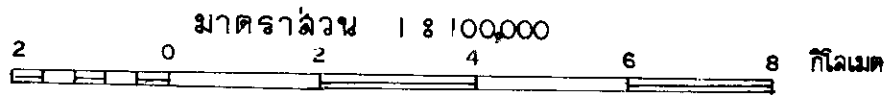
ผู้รับสนองพระบรมราชโองการ

ชวน หลีกภัย

นายกรัฐมนตรี

แผนที่ท้ายพระราชกฤษฎีกา
กำหนดเขตที่ดิน ในท้องที่ตำบลโนนลมบูรณ์ ตำบลบ้านแฮด ตำบลหนองแซง
กิ่งอำเภอบ้านแฮด อำเภอบ้านไผ่ และตำบลภูเหล็ก อำเภอบ้านไผ่ จังหวัดขอนแก่น
ให้เป็นเขตปฏิรูปที่ดิน

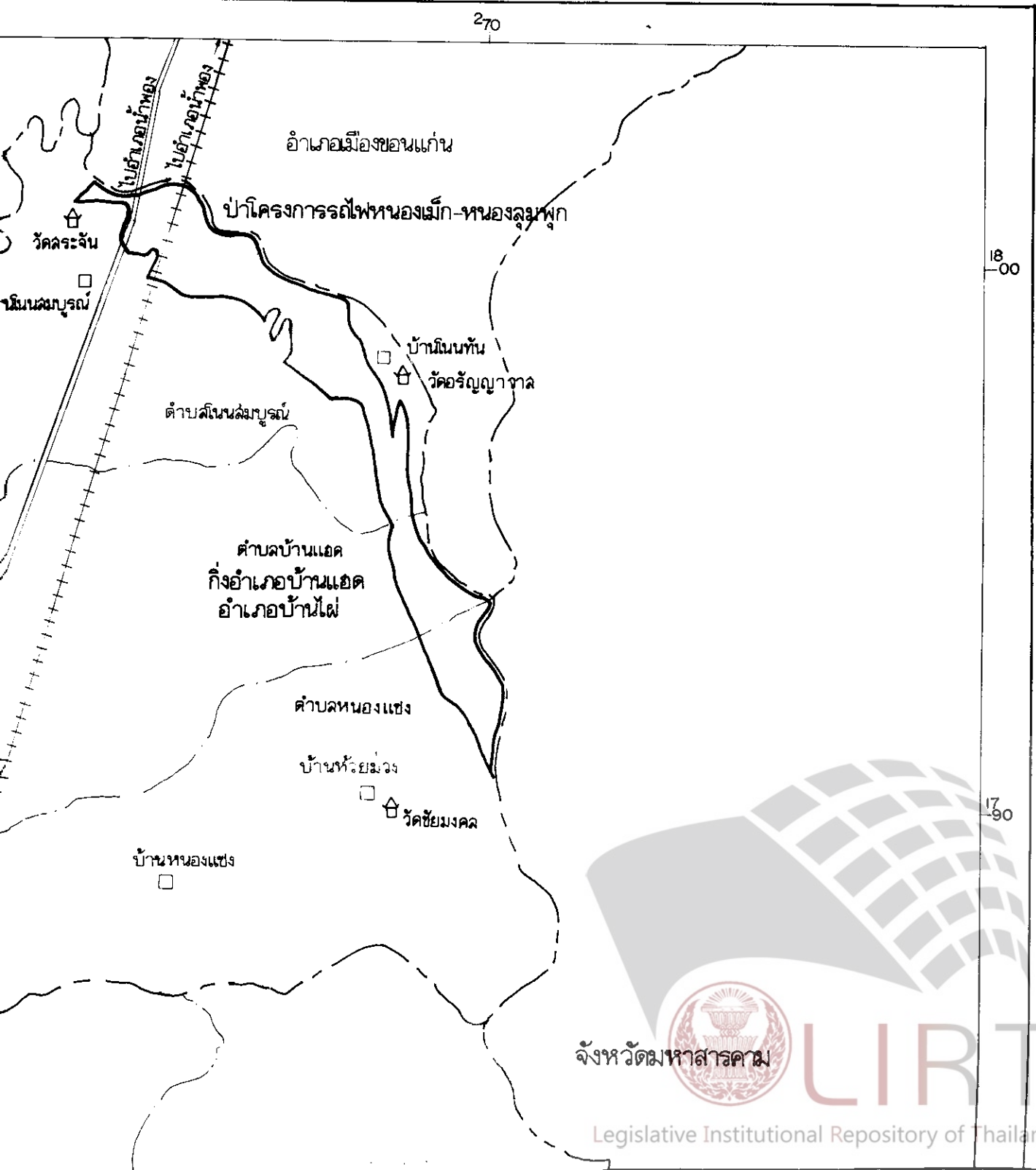
พ.ศ. 2541



แผนที่ท้ายพระราชกฤษฎีกา
หนดเขตที่ดิน ในท้องที่ตำบลโนนลุ่มบูรณ์ ตำบลบ้านแอ๊ด ตำบลหนองแซง
ตำบลแฮด อำเภอบ้านไผ่ และตำบลภูเหล็ก อำเภอบ้านไผ่ จังหวัดขอนแก่น
ให้เป็นเขตปฏิรูปที่ดิน

พ.ศ. 2541

มาตราล่วน 18 100,000
2 0 2 4 6 8 กิโลเมตร

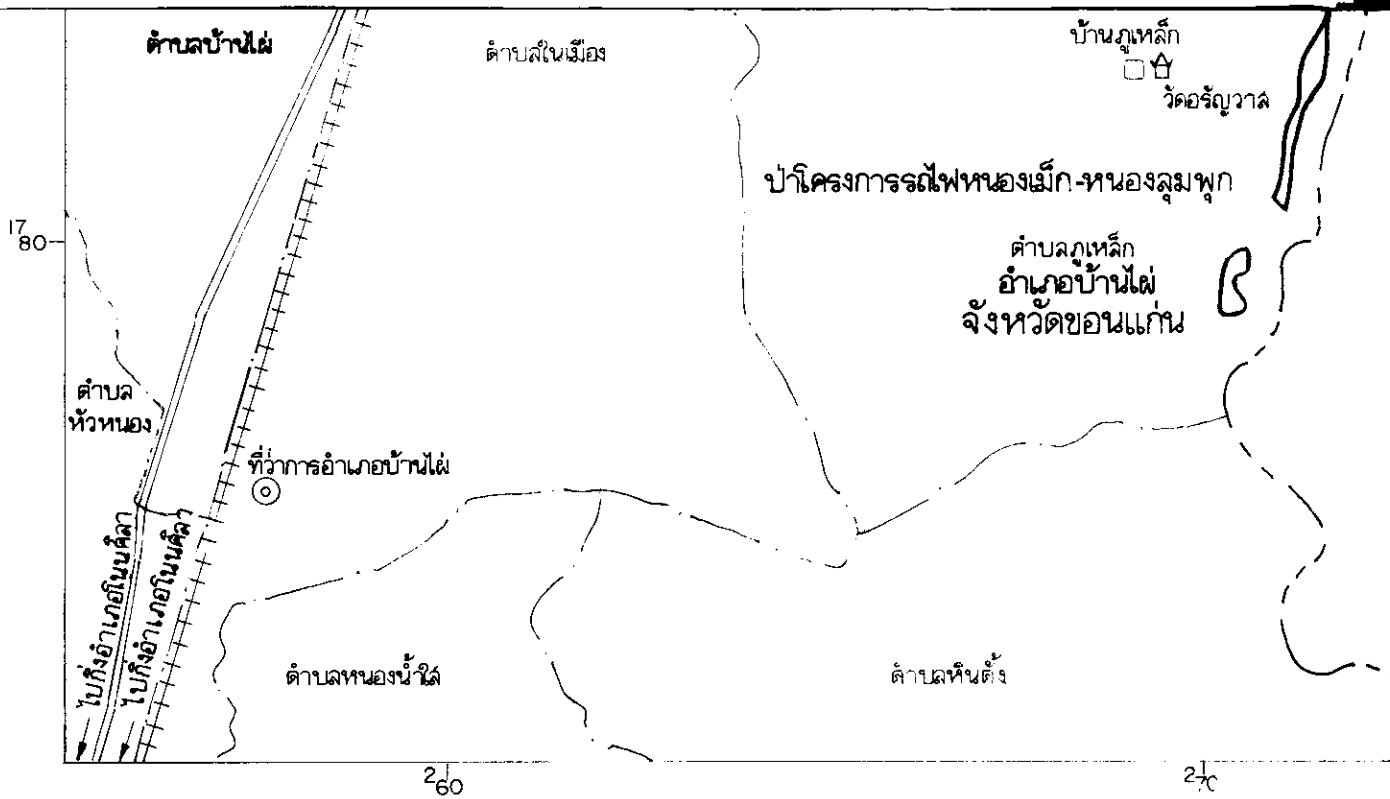


จังหวัดมหาสารคาม












LIRT

Legislative Institutional Repository of Thailand



เครื่องหมาย

-  แนวเขตปฏิรูปที่ดิน
-  เขตจังหวัด
-  เขตอำเภอ เขตกิ่งอำเภอ
-  เขตตำบล
-  ทางหลวง
-  ทางรถไฟ
-  ที่ว่าการอำเภอ
-  หมู่บ้าน
-  วัด

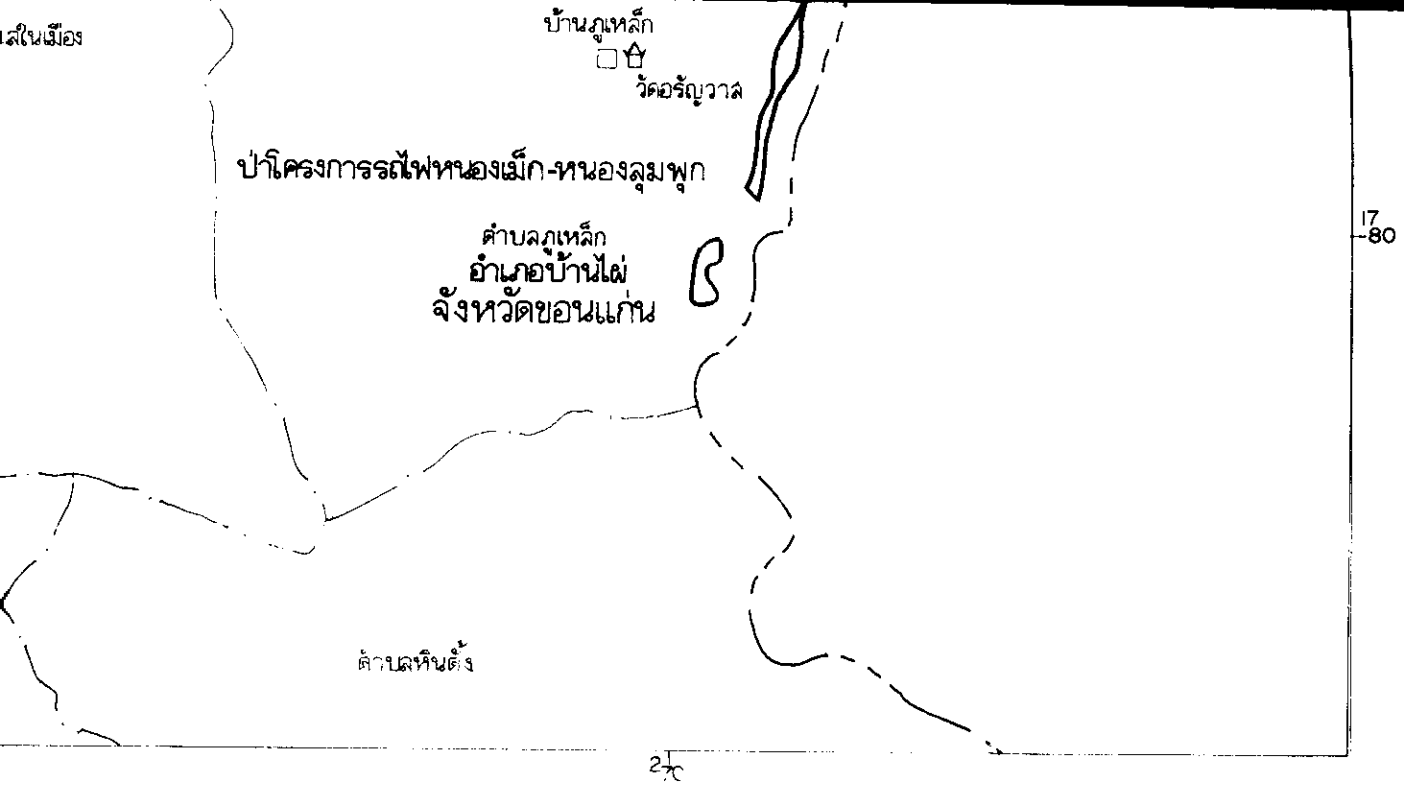
ผู้ถ่าย

(น

เลขที่การสำนัก




Legislative Institutional Repository of Thailand




ที่ดิน

กิ่งอำเภอ


(นายกิตติ นุดาลัย)

ผู้อำนวยการกองจัดการปฏิรูปที่ดิน


(นายอุตร ชจรเวทาคณ์)

เลขาธิการสำนักงานการปฏิรูปที่ดินเพื่อเกษตรกรรม



หมายเหตุ :- เหตุผลในการประกาศใช้พระราชกฤษฎีกาฉบับนี้ คือ เนื่องจากในท้องที่ตำบลโนนสมบูรณ์ ตำบลบ้านแฮด ตำบลหนองแซง ตำบลอำเภอบ้านแฮด อำเภอบ้านไผ่ และตำบลภูเหล็ก อำเภอบ้านไผ่ จังหวัดขอนแก่น มีเกษตรกรผู้ไม่มีที่ดินประกอบเกษตรกรรมเป็นของตนเอง หรือมีที่ดินเล็กน้อยไม่เพียงพอแก่การครองชีพ หรือต้องเช่าที่ดินของผู้อื่น ประกอบเกษตรกรรมอยู่เป็นจำนวนมาก สมควรกำหนดเขตที่ดินในท้องที่ดังกล่าวให้เป็นเขตปฏิรูปที่ดิน จึงจำเป็นต้องตราพระราชกฤษฎีกานี้