

พระราชกฤษฎีกา

กำหนดเขตที่ดินในบริเวณที่ที่จะเวนคืน

เพื่อสร้างและขยายทางหลวงแผ่นดินหมายเลข ๔๐๓

สายต่อเขตเทศบาลนครนครศรีธรรมราชควบคุม - บรรจบทางของเทศบาล

เมืองกันตังควบคุม ตอนอำเภอเมืองตรัง - บรรจบทางของ

เทศบาลเมืองกันตังควบคุม

พ.ศ. ๒๕๕๓

ภูมิพลอดุลยเดช ป.ร.

ให้ไว้ ณ วันที่ ๒๗ เมษายน พ.ศ. ๒๕๕๓

เป็นปีที่ ๕๕ ในรัชกาลปัจจุบัน

พระบาทสมเด็จพระปรมินทรมหาภูมิพลอดุลยเดช มีพระบรมราชโองการโปรดเกล้าฯ ให้ประกาศว่า

โดยที่เป็นการสมควรกำหนดเขตที่ดินในบริเวณที่ที่จะเวนคืน เพื่อสร้างและขยายทางหลวงแผ่นดินหมายเลข ๔๐๓ สายต่อเขตเทศบาลนครนครศรีธรรมราชควบคุม - บรรจบทางของเทศบาลเมืองกันตังควบคุม ตอนอำเภอเมืองตรัง - บรรจบทางของเทศบาลเมืองกันตังควบคุม ในท้องที่อำเภอเมืองตรัง และอำเภอกันตัง จังหวัดตรัง

อาศัยอำนาจตามความในมาตรา ๒๒๑ ของรัฐธรรมนูญแห่งราชอาณาจักรไทย และมาตรา ๖๘ วรรคหนึ่ง แห่งพระราชบัญญัติทางหลวง พ.ศ. ๒๕๓๕ อันเป็นพระราชบัญญัติที่มีบทบัญญัติบางประการเกี่ยวกับการจำกัดสิทธิและเสรีภาพของบุคคล ซึ่งมาตรา ๒๕ ประกอบกับมาตรา ๓๑ มาตรา ๓๕ มาตรา ๓๖ มาตรา ๔๘ มาตรา ๔๙ มาตรา ๕๐ และมาตรา ๕๑ ของรัฐธรรมนูญแห่งราชอาณาจักรไทย

บัญญัติให้กระทำได้โดยอาศัยอำนาจตามบทบัญญัติแห่งกฎหมาย ประกอบกับมาตรา ๕ วรรคสาม และมาตรา ๖ แห่งพระราชบัญญัติว่าด้วยการเวนคืนอสังหาริมทรัพย์ พ.ศ. ๒๕๓๐ อันเป็นพระราชบัญญัติที่มีบทบัญญัติบางประการเกี่ยวกับการจำกัดสิทธิและเสรีภาพของบุคคล ซึ่งมาตรา ๒๕ ประกอบกับมาตรา ๓๕ มาตรา ๔๘ และมาตรา ๔๙ ของรัฐธรรมนูญแห่งราชอาณาจักรไทย บัญญัติให้กระทำได้โดยอาศัยอำนาจตามบทบัญญัติแห่งกฎหมาย จึงทรงพระกรุณาโปรดเกล้าฯ ให้ตราพระราชกฤษฎีกาขึ้นไว้ ดังต่อไปนี้

มาตรา ๑ พระราชกฤษฎีกานี้เรียกว่า “พระราชกฤษฎีกากำหนดเขตที่ดินในบริเวณที่ที่จะเวนคืนเพื่อสร้างและขยายทางหลวงแผ่นดินหมายเลข ๕๐๓ สายต่อเขตเทศบาลนครนครศรีธรรมราชควบคุม - บรรจบทางของเทศบาลเมืองกันตังควบคุม ตอนอำเภอเมืองตรัง - บรรจบทางของเทศบาลเมืองกันตังควบคุม พ.ศ. ๒๕๕๓”

มาตรา ๒ พระราชกฤษฎีกานี้ให้ใช้บังคับตั้งแต่วันถัดจากวันประกาศในราชกิจจานุเบกษาเป็นต้นไป

มาตรา ๓ พระราชกฤษฎีกานี้ให้ใช้บังคับได้มีกำหนดสี่ปี

มาตรา ๔ ให้อธิบดีกรมทางหลวงเป็นเจ้าหน้าที่เวนคืนตามพระราชกฤษฎีกานี้

มาตรา ๕ เขตที่ดินในบริเวณที่ที่จะเวนคืนตามพระราชกฤษฎีกานี้ อยู่ในท้องที่อำเภอเมืองตรังและอำเภอกันตัง จังหวัดตรัง มีส่วนกว้างสองร้อยเมตร ทั้งนี้ ภายในแนวเขตตามแผนที่ท้ายพระราชกฤษฎีกานี้

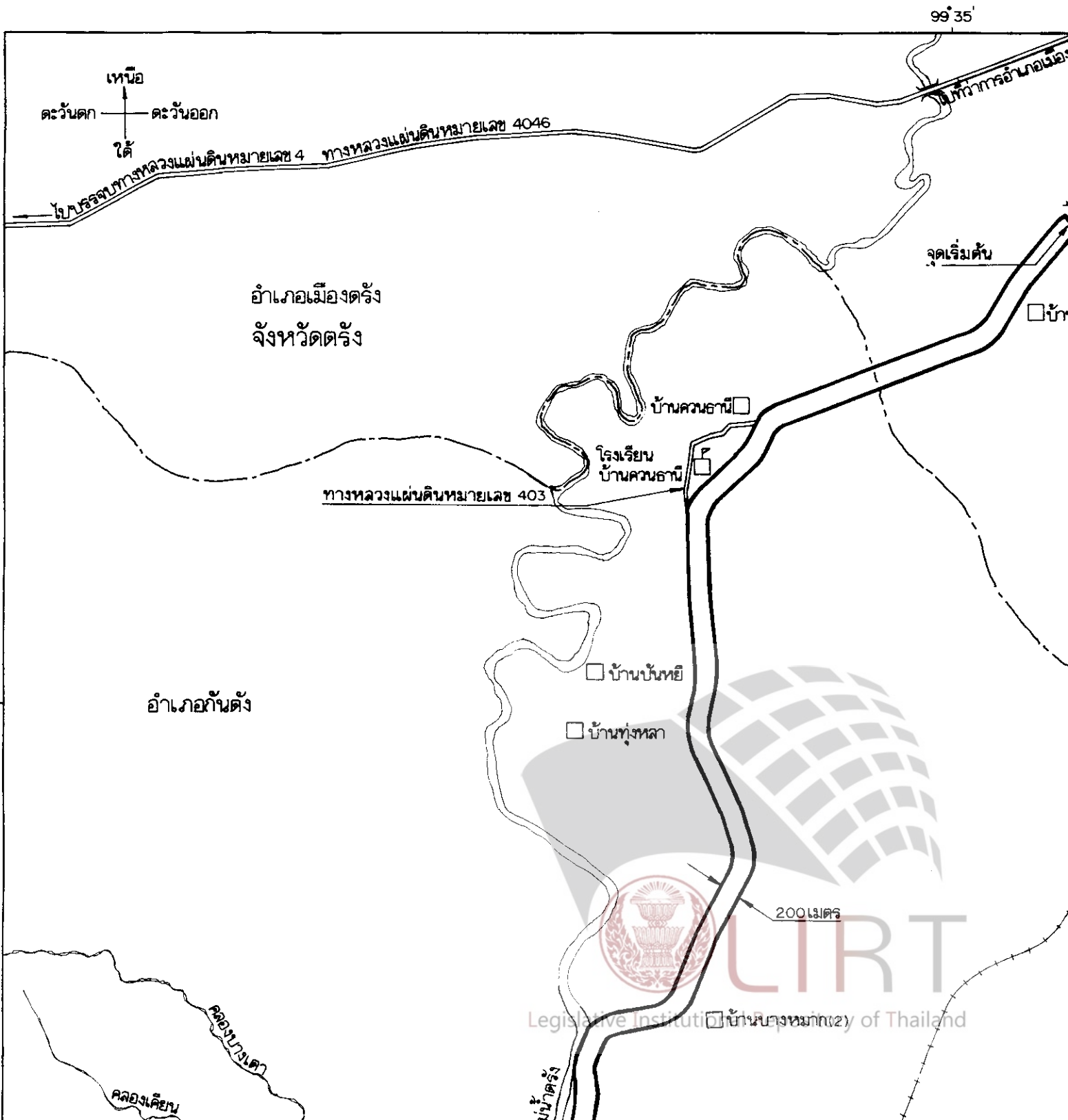
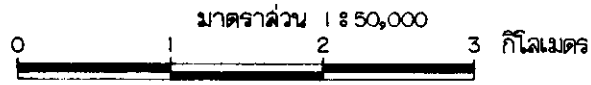
มาตรา ๖ ให้รัฐมนตรีว่าการกระทรวงคมนาคมรักษาการตามพระราชกฤษฎีกานี้

ผู้รับสนองพระบรมราชโองการ

ชวน หลีกภัย

นายกรัฐมนตรี

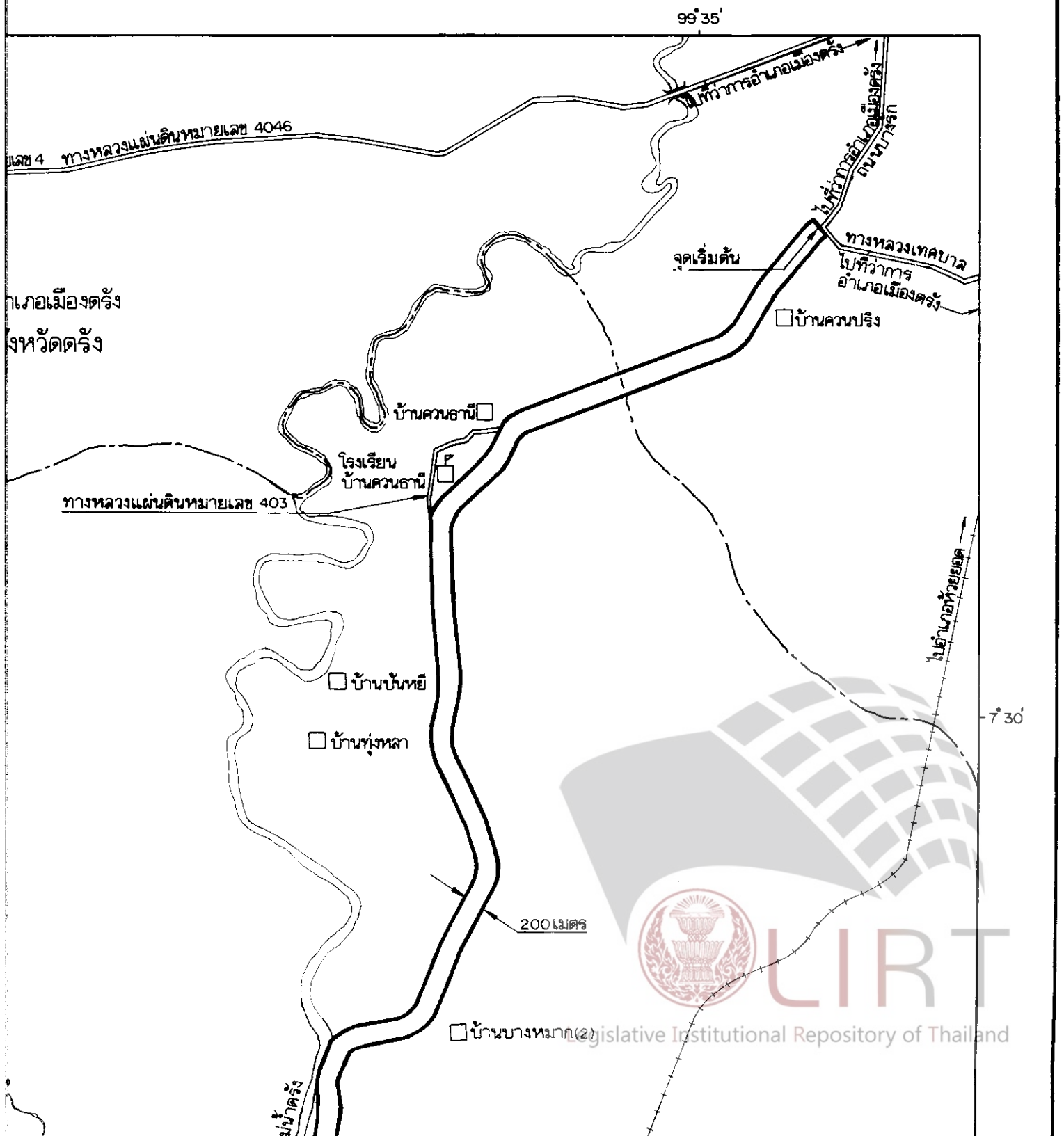
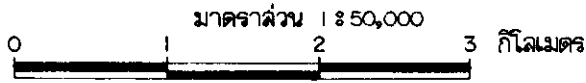
แผนที่ท้ายพระราชกฤษฎีกา
 กำหนดเขตที่ดินในบริเวณที่จะเวนคืน
 เพื่อสร้างและขยายทางหลวงแผ่นดินหมายเลข 403 ลายต่อเขตเทศบาลนครศรีธรรมราชควบคุม-บรรจบทางของเทศบาล
 ดอนอำเภอเมืองตรัง-บรรจบทางของเทศบาลเมืองกันตังควบคุม
 พ.ศ. 2543

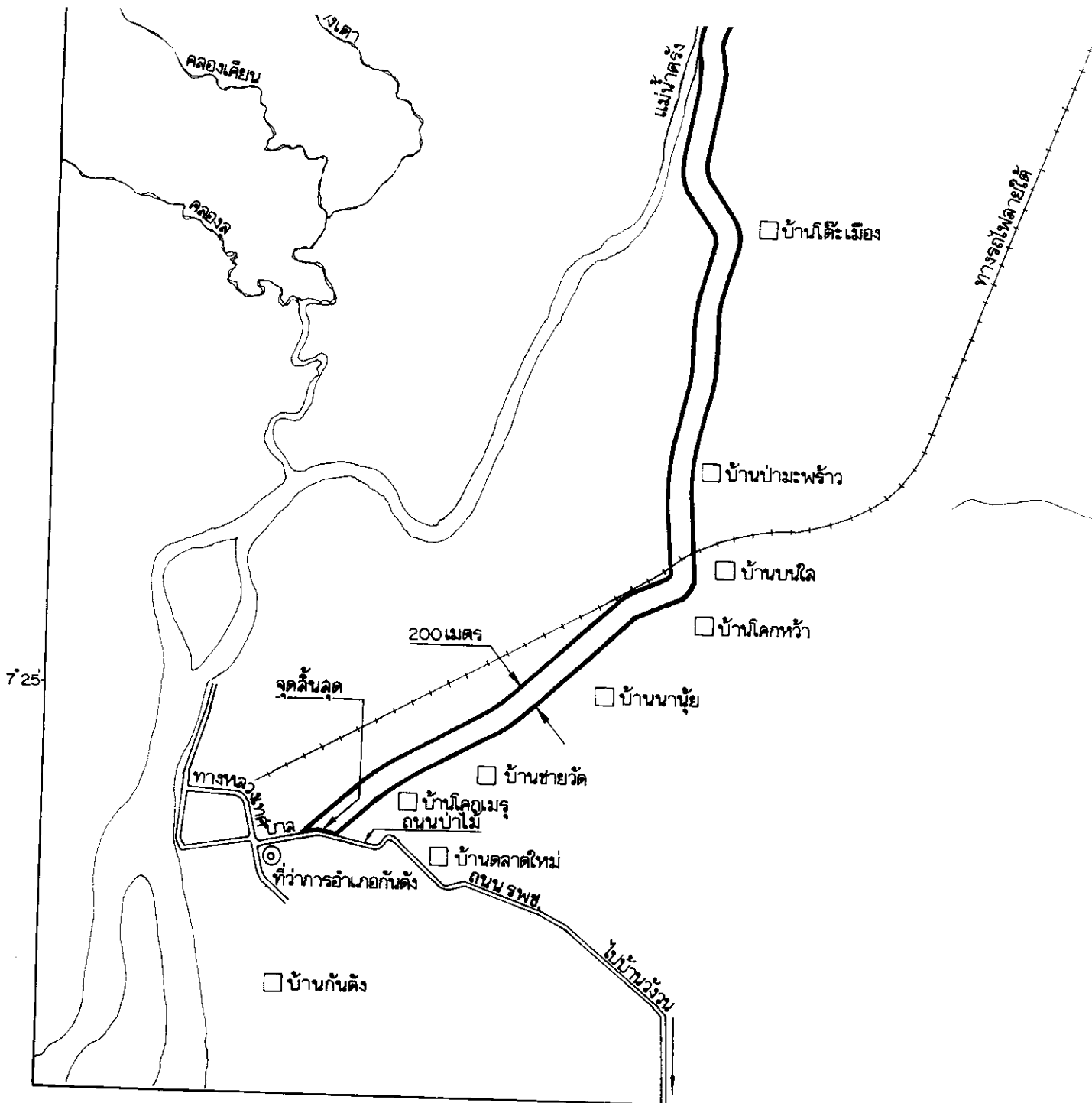


แผนที่ท้ายพระราชกฤษฎีกา
กำหนดเขตที่ดินในบริเวณที่จะเวนคืน


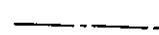







แผ่นดินหมายเลข 403 ลายต่อเขตเทศบาลนครนครศรีธรรมราชควบคุม-บรรจบทางของเทศบาลเมืองกันตังควบคุม
ตอนอำเภอเมืองตรัง-บรรจบทางของเทศบาลเมืองกันตังควบคุม

พ.ศ. 2543

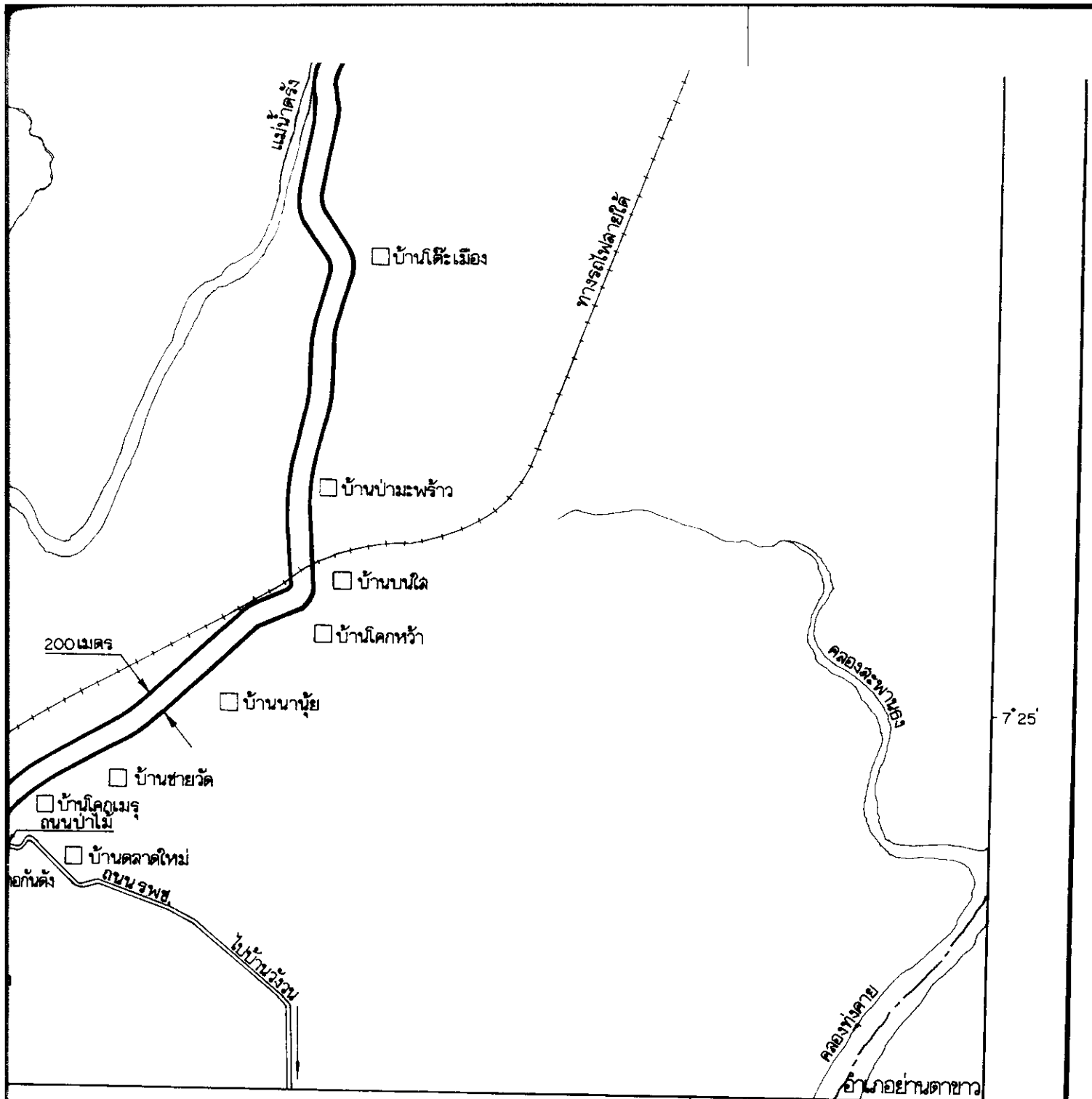




เครื่องหมาย

-  แนวเขตที่ดินในบริเวณที่จะเวนคืน
-  เขตอำเภอ
-  ทางหลวง ถนน
-  ทางรถไฟ
-  ฝาย
-  แม่น้ำ คลอง
-  ที่ว่าการอำเภอ
-  หมู่บ้าน
-  โรงเรียน





99 35

บริเวณคัน

นายครรชิต

(นายครรชิต ทองมาก)

ผู้อำนวยการสำนักจัดกรรมสิทธิ์ที่ดิน

นายศรีลัญ

(นายศรีลัญ จันทรางค์)

อธิบดีกรมทางหลวง



LIRT

หมายเหตุ :- เหตุผลในการประกาศใช้พระราชกฤษฎีกานี้ คือ เนื่องจากมีความจำเป็นจะต้องสร้างและขยายทางหลวงแผ่นดินหมายเลข ๕๐๓ สายต่อเขตเทศบาลนครนครศรีธรรมราชควบคุม - บรรจบทางของเทศบาลเมืองกันตังควบคุม ตอนอำเภอเมืองตรัง - บรรจบทางของเทศบาลเมืองกันตังควบคุม ในท้องที่อำเภอเมืองตรัง และอำเภอกันตัง จังหวัดตรัง เพื่ออำนวยความสะดวกและความรวดเร็วแก่การจราจรและการขนส่งอันเป็นกิจการสาธารณูปโภค ในการนี้สมควรกำหนดเขตที่ดินในบริเวณที่จะเวนคืนในท้องที่ดังกล่าว เพื่อให้เจ้าหน้าที่หรือผู้ซึ่งได้รับมอบหมายจากเจ้าหน้าที่ มีสิทธิเข้าไปทำการสำรวจและเพื่อทราบข้อเท็จจริงเกี่ยวกับอสังหาริมทรัพย์ที่จะต้องเวนคืนที่แน่นอน จึงจำเป็นต้องตราพระราชกฤษฎีกานี้