

พระราชกฤษฎีกา

กำหนดเขตที่ดิน ในท้องที่ตำบลประณีต ตำบลวังตะเคียน
และตำบลทุ่งนนทรี อำเภอเขาสมิง จังหวัดตราด
ให้เป็นเขตปฏิรูปที่ดิน
พ.ศ. ๒๕๕๐

ภูมิพลอดุลยเดช ป.ร.

ให้ไว้ ณ วันที่ ๗ พฤศจิกายน พ.ศ. ๒๕๕๐
เป็นปีที่ ๕๒ ในรัชกาลปัจจุบัน

พระบาทสมเด็จพระปรมินทรมหาภูมิพลอดุลยเดช มีพระบรมราชโองการโปรดเกล้าฯ ให้
ประกาศว่า

โดยที่เป็นการสมควรกำหนดเขตที่ดิน ในท้องที่ตำบลประณีต ตำบลวังตะเคียน และตำบล
ทุ่งนนทรี อำเภอเขาสมิง จังหวัดตราด ให้เป็นเขตปฏิรูปที่ดิน

อาศัยอำนาจตามความในมาตรา ๒๒๑ ของรัฐธรรมนูญแห่งราชอาณาจักรไทย และมาตรา ๒๕
วรรคหนึ่ง แห่งพระราชบัญญัติการปฏิรูปที่ดินเพื่อเกษตรกรรม พ.ศ. ๒๕๑๘ จึงทรงพระกรุณาโปรดเกล้าฯ
ให้ตราพระราชกฤษฎีกาขึ้นไว้ ดังต่อไปนี้

มาตรา ๑ พระราชกฤษฎีกานี้เรียกว่า “พระราชกฤษฎีกากำหนดเขตที่ดิน ในท้องที่ตำบล
ประณีต ตำบลวังตะเคียน และตำบลทุ่งนนทรี อำเภอเขาสมิง จังหวัดตราด ให้เป็นเขตปฏิรูปที่ดิน
พ.ศ. ๒๕๕๐”

มาตรา ๒ พระราชกฤษฎีกานี้ให้ใช้บังคับตั้งแต่วันถัดจากวันประกาศในราชกิจจานุเบกษา
เป็นต้นไป



LIRT

มาตรา ๓ ให้ที่ดินในท้องที่ตำบลประณีต ตำบลวังตะเคียน และตำบลทุ่งนนทรี อำเภอเขาสมิง
จังหวัดตราด ภายในแนวเขตตามแผนที่ท้ายพระราชกฤษฎีกานี้ เป็นเขตปฏิรูปที่ดิน

มาตรา ๔ ให้รัฐมนตรีว่าการกระทรวงการคลัง รัฐมนตรีว่าการกระทรวงเกษตรและสหกรณ์
และรัฐมนตรีว่าการกระทรวงมหาดไทยรักษาการตามพระราชกฤษฎีกานี้

ผู้รับสนองพระบรมราชโองการ

พลเอก ชวลิต ยงใจยุทธ

นายกรัฐมนตรี



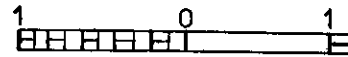
แผนที่ท้าย

กำหนดเขตที่ดิน ในท้องที่ตำบลประณีต ตำบล

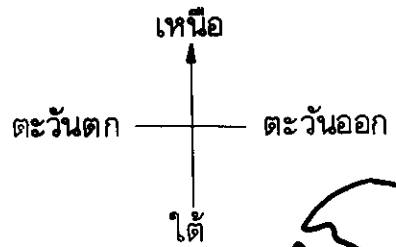
ให้เป็น

พ.ค.

มาตราส่วน



25



13
85

บ้านตลุง

ป่าคลองใหญ่-เขาไฟใหม่



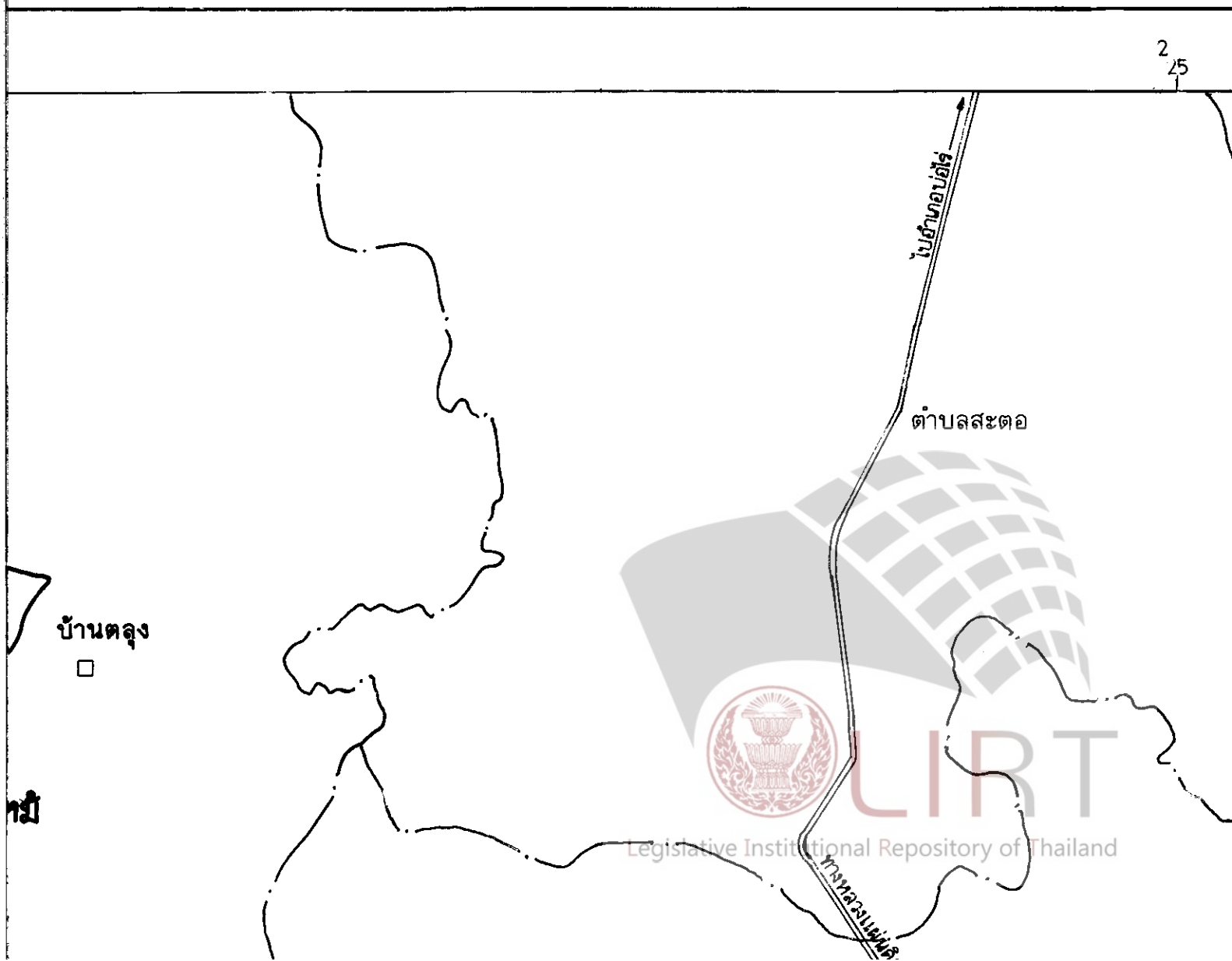
แผนที่ท้ายพระราชกฤษฎีกา

ดิน ในท้องที่ตำบลประณีต ตำบลวังตะเคียน และตำบลทุ่งนนทรี อำเภอเขาลมิ่ง จังหวัดตราด

ให้เป็นเขตปฏิรูปที่ดิน

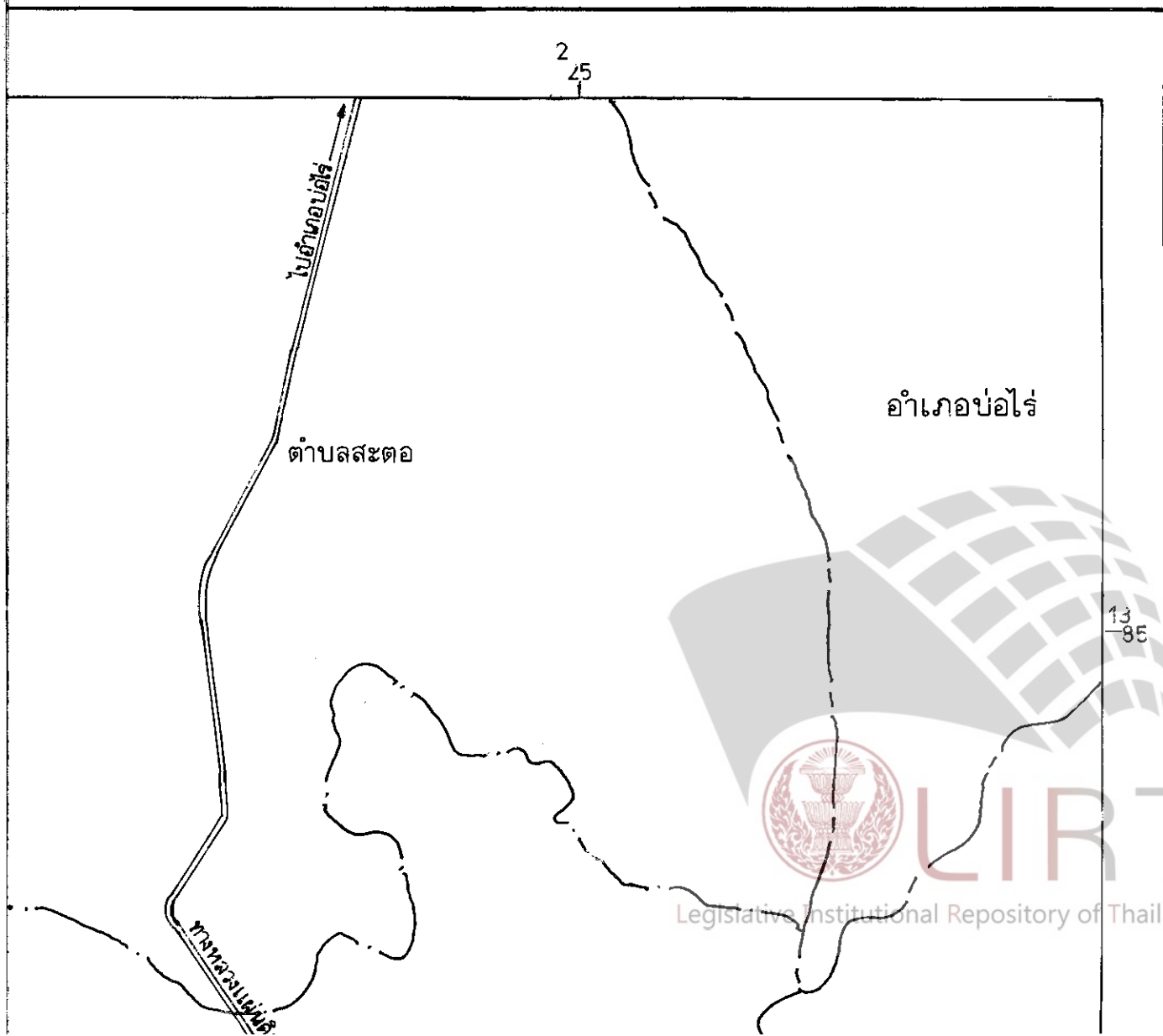
พ.ศ. ๒๕๔๐

มาตราส่วน 1 : 50,000



ตำบลทุ่งนงนทรี อำเภอเขาลมิ่ง จังหวัดตราด

3 4 กิโลเมตร



จังหวัดจันทบุรี


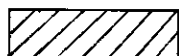





ตำบลประณีต

ตำบลแสนตุ้ง

13
75

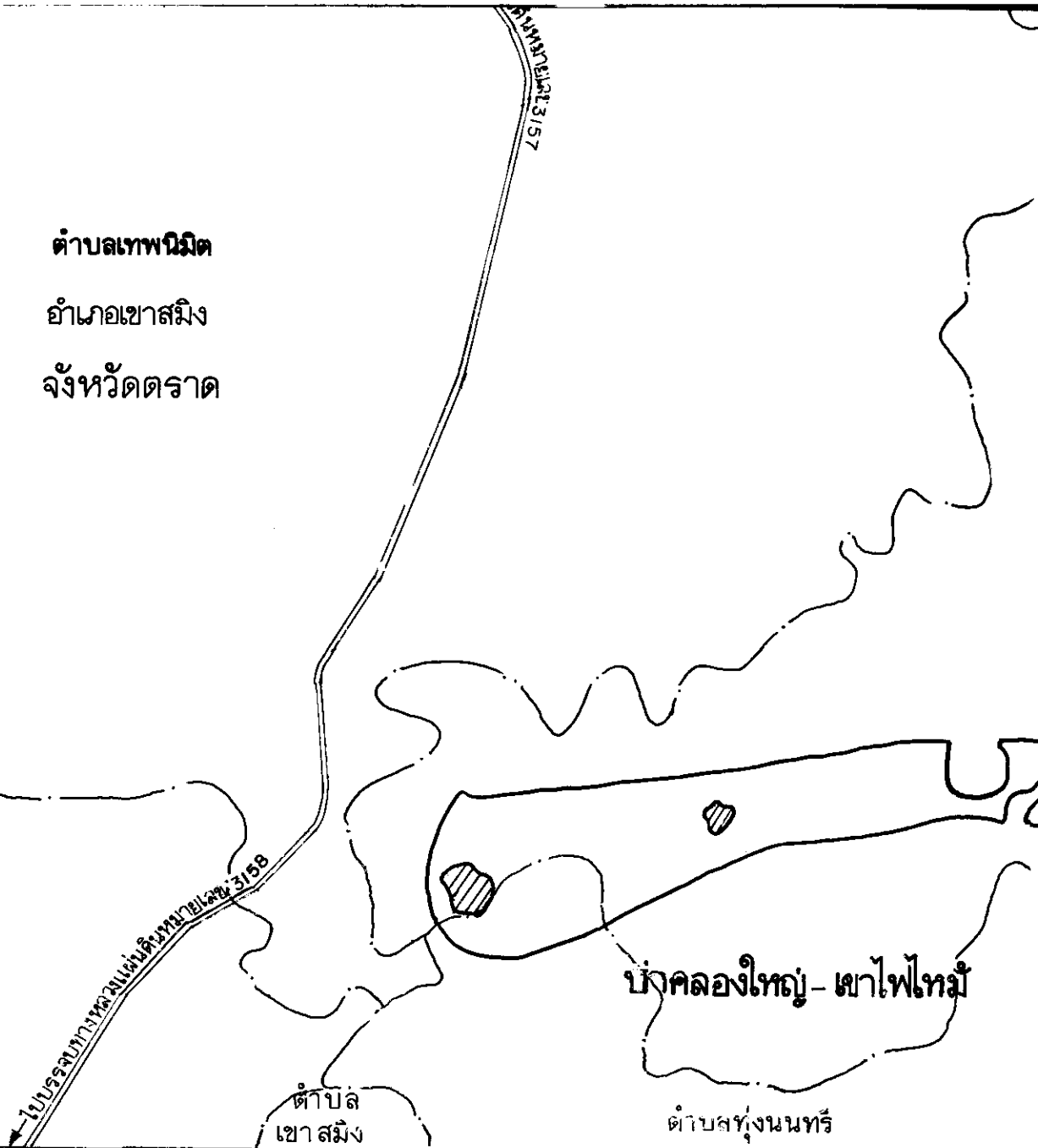
21
15

เครื่องหมาย

-  แนวเขตปฏิรูปที่ดิน
-  บริเวณที่กั้นออกจากเขตปฏิรูปที่ดิน
-  เขตจังหวัด
-  เขตอำเภอ
-  เขตตำบล
-  ทางหลวง
-  หมู่บ้าน



ตำบลเทพนิมิต
อำเภอเขาสมิง
จังหวัดตราด



21
25



Legislative Institutional Repository of Thailand

(นาย
ผู้อำนวยการ
ปฎิ

เลขาธิการสำนักงาน

ถนนสาย 3157

ตำบลวังตะเคียน

บ้านโป่ง

ตำบล
เขาส้ม

บึงคลองใหญ่- เขาไฟไหม้

อำเภอ
เมืองตราด

ตำบลทุ่งนนทร์

13
75

21
25



(นาย กิตติ บุคาลัย)

ผู้อำนวยการกองจัดการปฏิรูปที่ดิน

ป.ช. ๑๕

(นาย ลัทธินทร จิระพันธุ์)

□

หมู่บ้าน



(นายสุชีพพร จระพงษ์)

เลขานุการสำนักงานการปฏิรูปที่ดินเพื่อเกษตรกรรม



หมายเหตุ :- เหตุผลในการประกาศใช้พระราชกฤษฎีกาฉบับนี้ คือ เนื่องจากในท้องที่ตำบลประณีต ตำบลวังตะเคียน และตำบลทุ่งนนทรี อำเภอเขาสมิง จังหวัดตราด มีเกษตรกรผู้ไม่มีที่ดินประกอบเกษตรกรรมเป็นของตนเอง หรือมีที่ดินเล็กน้อยไม่เพียงพอแก่การครองชีพ หรือต้องเช่าที่ดินของผู้อื่นประกอบเกษตรกรรมอยู่เป็นจำนวนมาก สมควรกำหนดเขตที่ดินในท้องที่ดังกล่าวให้เป็นเขตปฏิรูปที่ดิน จึงจำเป็นต้องตราพระราชกฤษฎีกานี้