

พระราชกฤษฎีกา

กำหนดเขตที่ดินในบริเวณที่ที่จะเวนคืน
ในท้องที่ตำบลในเมือง อำเภอเมืองขอนแก่น จังหวัดขอนแก่น

พ.ศ. ๒๕๕๖

ภูมิพลอดุลยเดช ป.ร.

ให้ไว้ ณ วันที่ ๑๓ ตุลาคม พ.ศ. ๒๕๕๖

เป็นปีที่ ๕๘ ในรัชกาลปัจจุบัน

พระบาทสมเด็จพระปรมินทรมหาภูมิพลอดุลยเดช มีพระบรมราชโองการโปรดเกล้าฯ ให้ประกาศว่า

โดยที่เป็นการสมควรกำหนดเขตที่ดินในบริเวณที่ที่จะเวนคืน ในท้องที่ตำบลในเมือง อำเภอเมืองขอนแก่น จังหวัดขอนแก่น เพื่อสร้างถนนสาย ก และถนนสาย ข ตามผังเมืองรวมเมืองขอนแก่น

อาศัยอำนาจตามความในมาตรา ๒๒๑ ของรัฐธรรมนูญแห่งราชอาณาจักรไทย และมาตรา ๕ วรรคสาม และมาตรา ๖ แห่งพระราชบัญญัติว่าด้วยการเวนคืนอสังหาริมทรัพย์ พ.ศ. ๒๕๓๐ อันเป็นพระราชบัญญัติที่มีบทบัญญัติบางประการเกี่ยวกับการจำกัดสิทธิและเสรีภาพของบุคคล ซึ่งมาตรา ๒๕ ประกอบกับมาตรา ๓๕ มาตรา ๔๘ และมาตรา ๔๙ ของรัฐธรรมนูญแห่งราชอาณาจักรไทย บัญญัติให้กระทำได้โดยอาศัยอำนาจตามบทบัญญัติแห่งกฎหมาย จึงทรงพระกรุณาโปรดเกล้าฯ ให้ตราพระราชกฤษฎีกาขึ้นไว้ ดังต่อไปนี้

มาตรา ๑ พระราชกฤษฎีกานี้เรียกว่า “พระราชกฤษฎีกากำหนดเขตที่ดินในบริเวณที่ที่จะเวนคืน ในท้องที่ตำบลในเมือง อำเภอเมืองขอนแก่น จังหวัดขอนแก่น พ.ศ. ๒๕๕๖”



LIART

มาตรา ๒ พระราชกฤษฎีกานี้ให้ใช้บังคับตั้งแต่วันถัดจากวันประกาศในราชกิจจานุเบกษา เป็นต้นไป

มาตรา ๓ พระราชกฤษฎีกานี้ให้ใช้บังคับได้มีกำหนดสี่ปี

มาตรา ๔ ให้อธิบดีกรมทางหลวงชนบทเป็นเจ้าหน้าที่เวนคืนตามพระราชกฤษฎีกานี้

มาตรา ๕ เขตที่ดินในบริเวณที่จะเวนคืนตามพระราชกฤษฎีกานี้ อยู่ในท้องที่ตำบลในเมือง อำเภอเมืองขอนแก่น จังหวัดขอนแก่น มีส่วนแคบที่สุดสองร้อยเมตร และส่วนกว้างที่สุดห้าร้อยเมตร ทั้งนี้ ภายในแนวเขตตามแผนที่ท้ายพระราชกฤษฎีกานี้

มาตรา ๖ ให้รัฐมนตรีว่าการกระทรวงคมนาคมรักษาการตามพระราชกฤษฎีกานี้

ผู้รับสนองพระบรมราชโองการ

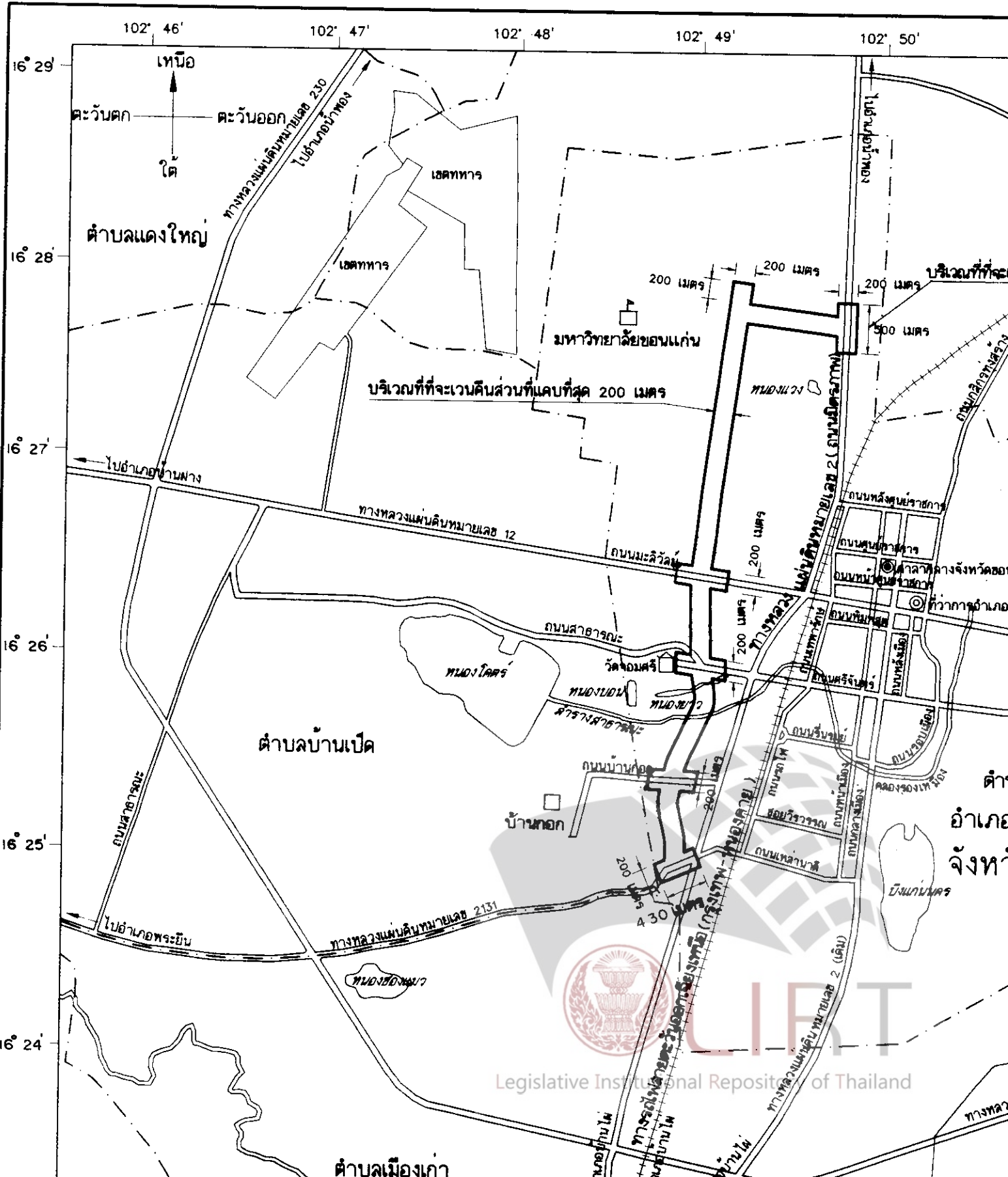
พันตำรวจโท ทักษิณ ชินวัตร

นายกรัฐมนตรี

แผนที่ท้ายพระราชกฤษฎีกากำหนดเขตที่ดินในบริเวณที่จะ
 ในท้องที่ตำบลในเมือง อำเภอเมืองขอนแก่น จังหวัดขอนแก่น

พ.ศ. 2546

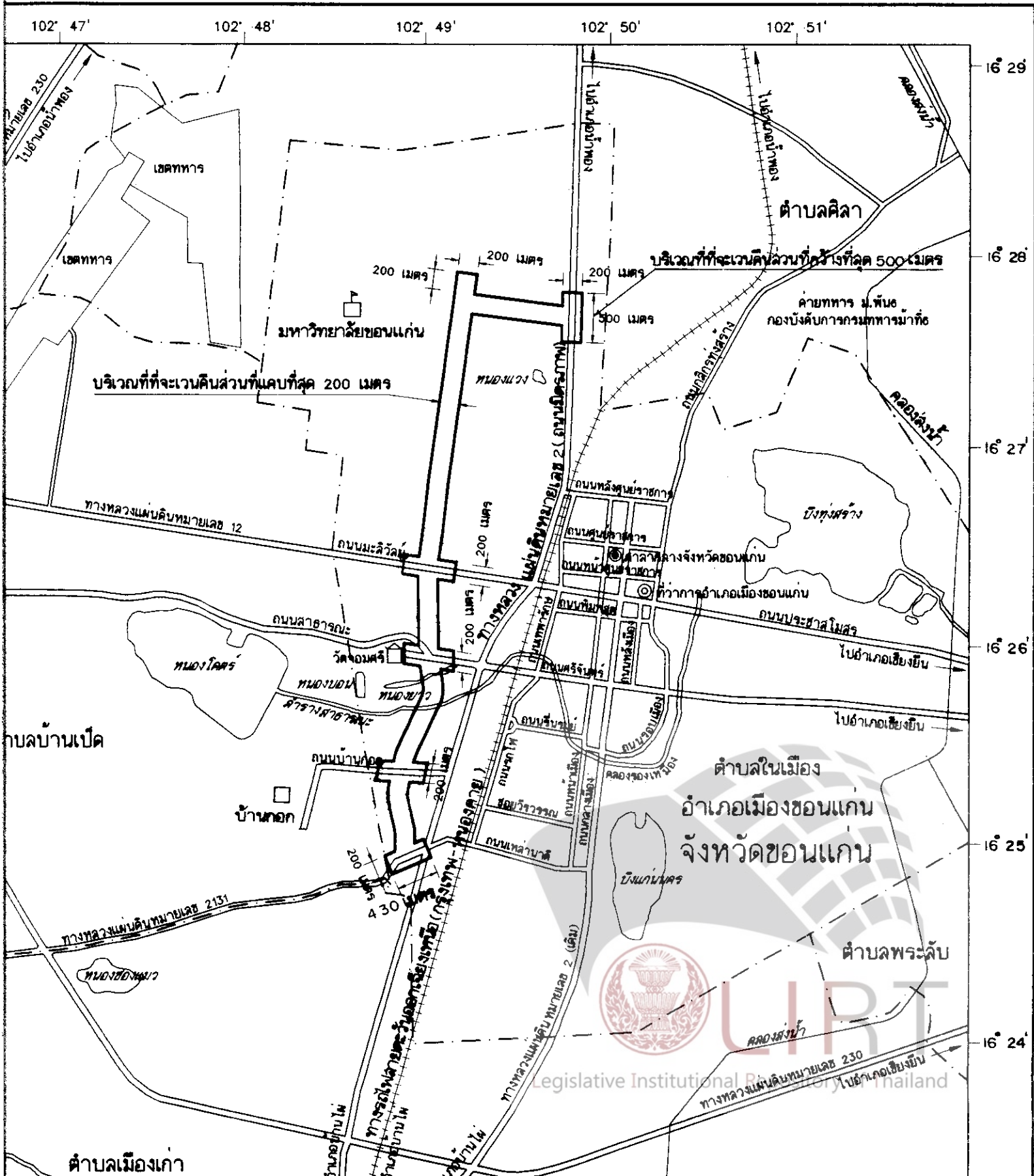
มาตราส่วน 1 : 50,000

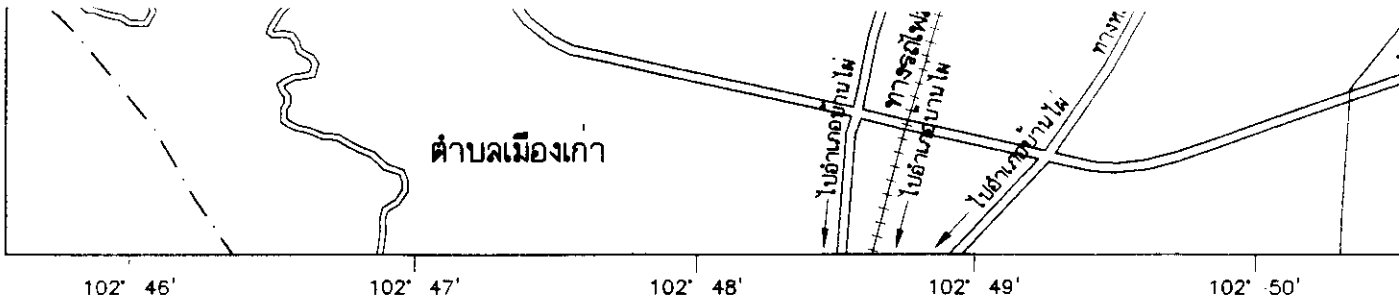


แผนที่ท้ายพระราชกฤษฎีกากำหนดเขตที่ดินในบริเวณที่ที่จะเวนคืน
 ในท้องที่ตำบลในเมือง อำเภอเมืองขอนแก่น จังหวัดขอนแก่น






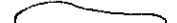




พ.ศ. 2546

มาตราส่วน 1 : 50,000





เครื่องหมาย

-  แนวเขตที่ดินในบริเวณที่จะเวนคืน
-  เขตตำบล
-  ทางหลวง ถนน ซอย
-  ทางรถไฟ
-  แม่น้ำ คลอง ห้วย
-  อ่างเก็บน้ำ หนอง บึง
-  คลองล่งน้ำ
-  ศาลากลางจังหวัด
-  ที่ว่าการอำเภอ
-  หมู่บ้าน บ้าน



มหาวิทยาลัย วิทยาลัย โรงเรียน

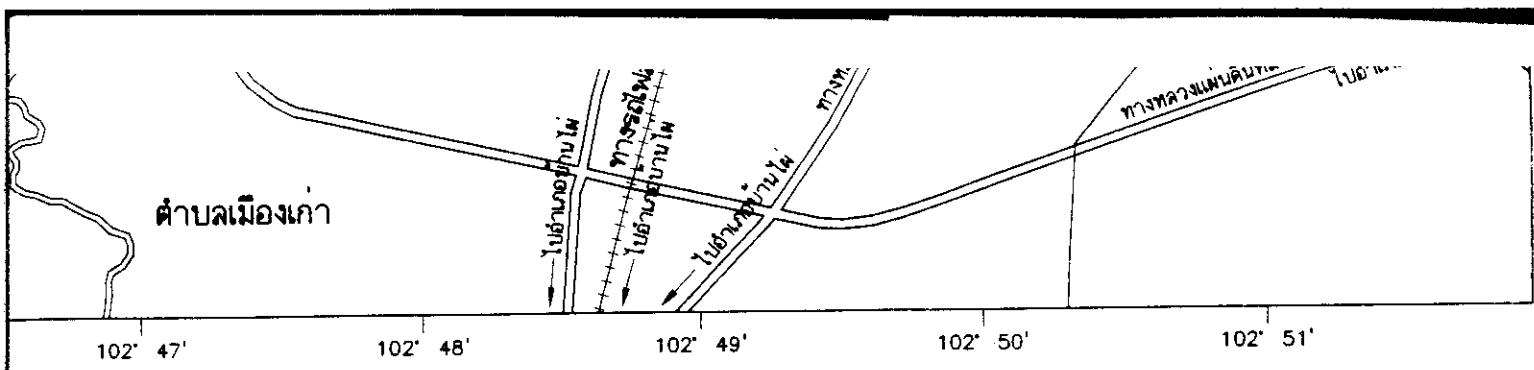
วัด ศาลนถสถาน

(นายคำรณ)



ผู้อำนวยการสำนักงาน

(นายสุรชัย)

อธิบดีกรม



แนวเขตที่ดินในบริเวณที่จะเวนคืน
 ต.ตำบล
 ทางหลวง ถนน ซอย
 ทางรถไฟ
 ฝั่มน้ำ คลอง ห้วย
 ทางเก็บน้ำ หนอง บึง
 คลองล่งน้ำ
 ภาลากลางจังหวัด
 ำการอำเภอ
 หมู่บ้าน บ้าน

 มหาวิทยาลัย วิทยาลัย โรงเรียน
 วัด ศาลากลาง

(Handwritten signature)

(นายคำรณ ทล่อไกรเลิศ)

ผู้อำนวยการสำนักสำรวจและออกแบบ

(Handwritten signature)

(นายสุรชัย สารสิทธิ์พงษ์)

อธิบดีกรมทางหลวงชนบท



Legislative Institutional Repository of Thailand

หมายเหตุ :- เหตุผลในการประกาศใช้พระราชกฤษฎีกานี้ คือ เนื่องจากมีความจำเป็นจะต้องสร้างถนนสาย ก และถนนสาย ข ตามผังเมืองรวมเมืองขอนแก่น ในท้องที่ตำบลในเมือง อำเภอเมืองขอนแก่น จังหวัดขอนแก่น เพื่ออำนวยความสะดวกและความรวดเร็วแก่การจราจรและการขนส่งอันเป็นกิจการสาธารณูปโภค ในการนี้สมควรกำหนดเขตที่ดินในบริเวณที่จะเวนคืนในท้องที่ดังกล่าว เพื่อให้เจ้าหน้าที่หรือผู้ซึ่งได้รับมอบหมายจากเจ้าหน้าที่มีสิทธิเข้าไปทำการสำรวจและเพื่อทราบข้อเท็จจริงเกี่ยวกับอสังหาริมทรัพย์ที่จะต้องเวนคืนที่แน่นอน จึงจำเป็นต้องตราพระราชกฤษฎีกานี้