

พระราชกฤษฎีกา

กำหนดเขตที่ดินที่จะทำการสำรวจเพื่อการวางและจัดทำ
ผังเมืองรวมในท้องที่ตำบลวังกระแจะ ตำบลเนินทราย
ตำบลบางพระ และตำบลหนองเสม็ด
อำเภอเมืองตราด จังหวัดตราด

พ.ศ. ๒๕๒๑

ภูมิพลอดุลยเดช ป.ร.

ให้ไว้ ณ วันที่ ๑๖ กันยายน พ.ศ. ๒๕๒๑

เป็นปีที่ ๓๓ ในรัชกาลปัจจุบัน

พระบาทสมเด็จพระปรมินทรมหาภูมิพลอดุลยเดช มีพระบรม
ราชโองการโปรดเกล้าฯ ให้ประกาศว่า

โดยที่เป็นการสมควรกำหนดเขตที่ดินที่จะทำการสำรวจเพื่อการวาง
และจัดทำผังเมืองรวมในท้องที่ตำบลวังกระแจะ ตำบลเนินทราย ตำบล
บางพระ และตำบลหนองเสม็ด อำเภอเมืองตราด จังหวัดตราด เพื่อใช้
เป็นแนวทางในการพัฒนาและบำรุงรักษาทรัพยากรธรรมชาติและ ภูมิประเทศ
และสภาพแวดล้อม

อาศัยอำนาจตามความในมาตรา ๒๕ แห่งธรรมนูญการปกครอง
ราชอาณาจักร พุทธศักราช ๒๕๒๐ และมาตรา ๑๔ แห่งพระราชบัญญัติ
การผังเมือง พ.ศ. ๒๕๑๘ จึงทรงพระกรุณาโปรดเกล้าฯ ให้ตราพระราช
กฤษฎีกาขึ้นไว้ ดังต่อไปนี้

มาตรา ๑ พระราชกฤษฎีกานี้เรียกว่า “พระราชกฤษฎีกากำหนด
เขตที่ดินที่จะทำการสำรวจเพื่อการวางและจัดทำผังเมืองรวม ในท้องที่
ตำบลวังกระแจะ ตำบลเนินทราย ตำบลบางพระ และตำบลหนองเสม็ด
อำเภอเมืองตราด จังหวัดตราด พ.ศ. ๒๕๒๑”

มาตรา ๒ พระราชกฤษฎีกานี้ให้ใช้บังคับตั้งแต่วันถัดจากวัน
ประกาศในราชกิจจานุเบกษาเป็นต้นไป

มาตรา ๓ พระราชกฤษฎีกานี้ให้มียกเว้น

มาตรา ๔ ให้ผู้อำนวยการสำนักผังเมืองเป็นเจ้าพนักงานการผัง
ตามพระราชกฤษฎีกานี้

มาตรา ๕ เขตที่ดินที่จะทำการสำรวจเพื่อการวางและจัดทำผังเมือง
รวมตามพระราชกฤษฎีกานี้ อยู่ในท้องที่ตำบลวังกระแจะ ตำบลเนินทราย
ตำบลบางพระ และตำบลหนองเสม็ด อำเภอเมืองตราด จังหวัดตราด
ภายในแนวเขตตามแผนที่ท้ายพระราชกฤษฎีกานี้

มาตรา ๖ ให้รัฐมนตรีว่าการกระทรวงมหาดไทยรักษาการตาม
พระราชกฤษฎีกานี้

ผู้รับสนองพระบรมราชโองการ

ส. โทตระกิตย์

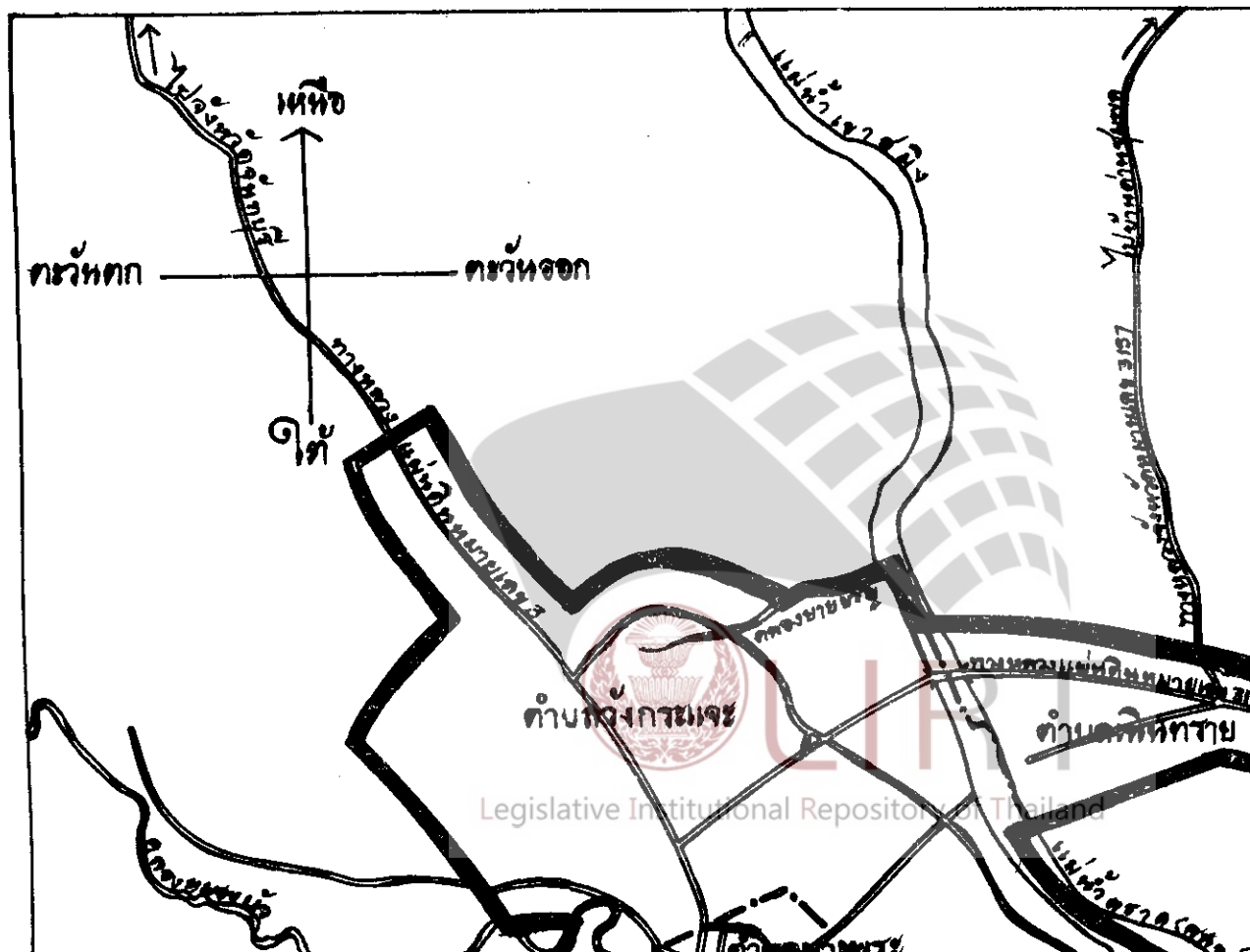
รองนายกรัฐมนตรี



แผนที่ท้ายพระราชกฤษฎีกา
กำหนดเขตที่ดินที่จะทำการสำรวจเพื่อการวางแผนจัดทำผัง
โทท้องถิ่นตำบลวังกระแจะ ตำบลเหินทราย ตำบลบางพระ และ
อำเภอเมืองตราด จังหวัดตราด

พ.ศ. 2521

มาตราส่วน 1 : 50,000



แผนที่ท้ายพระราชกฤษฎีกา

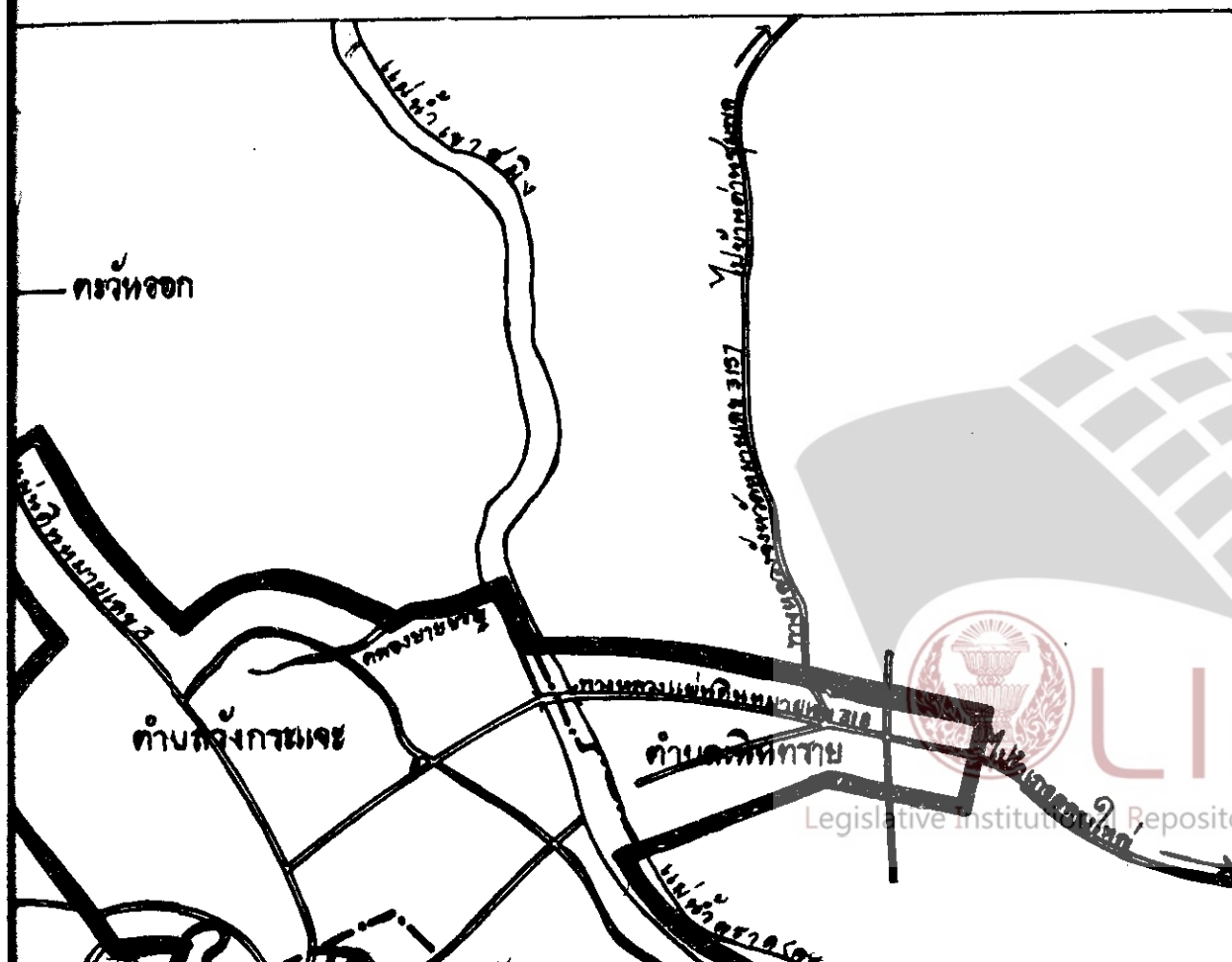
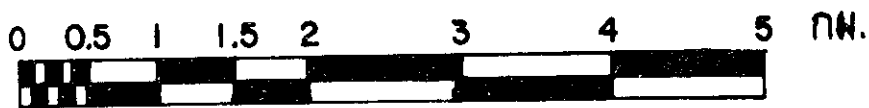
ที่คดีพิพาทที่จะทำการสำรวจเพื่อการวางและจัดทำผังเมืองรวม

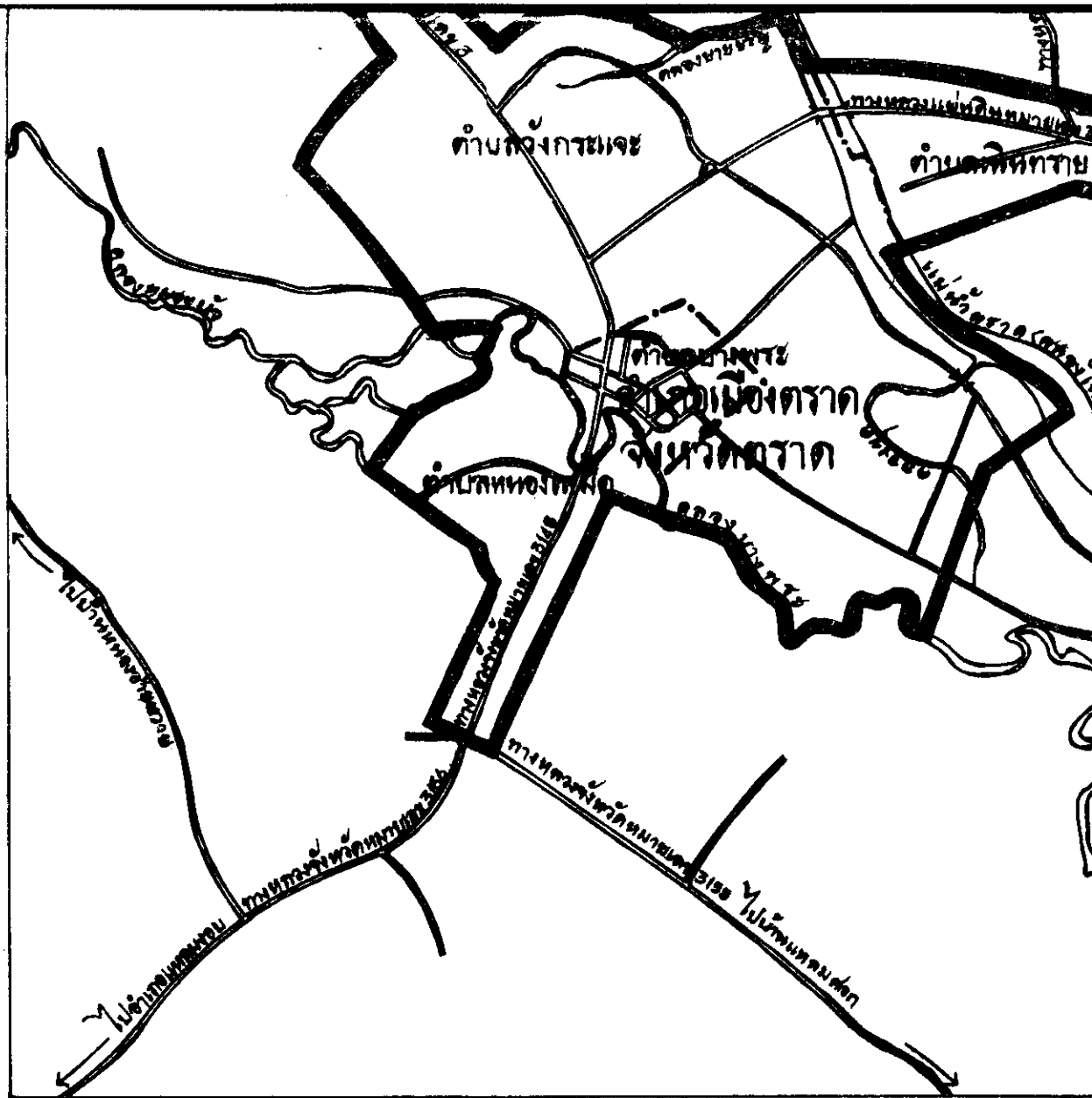
กระแจะ ตำบลเหินทราย ตำบลบางพระ และตำบลหนองเสม็ด

อำเภอเมืองตราด จังหวัดตราด





พ.ศ. 2521

มาตราส่วน 1 : 50,000



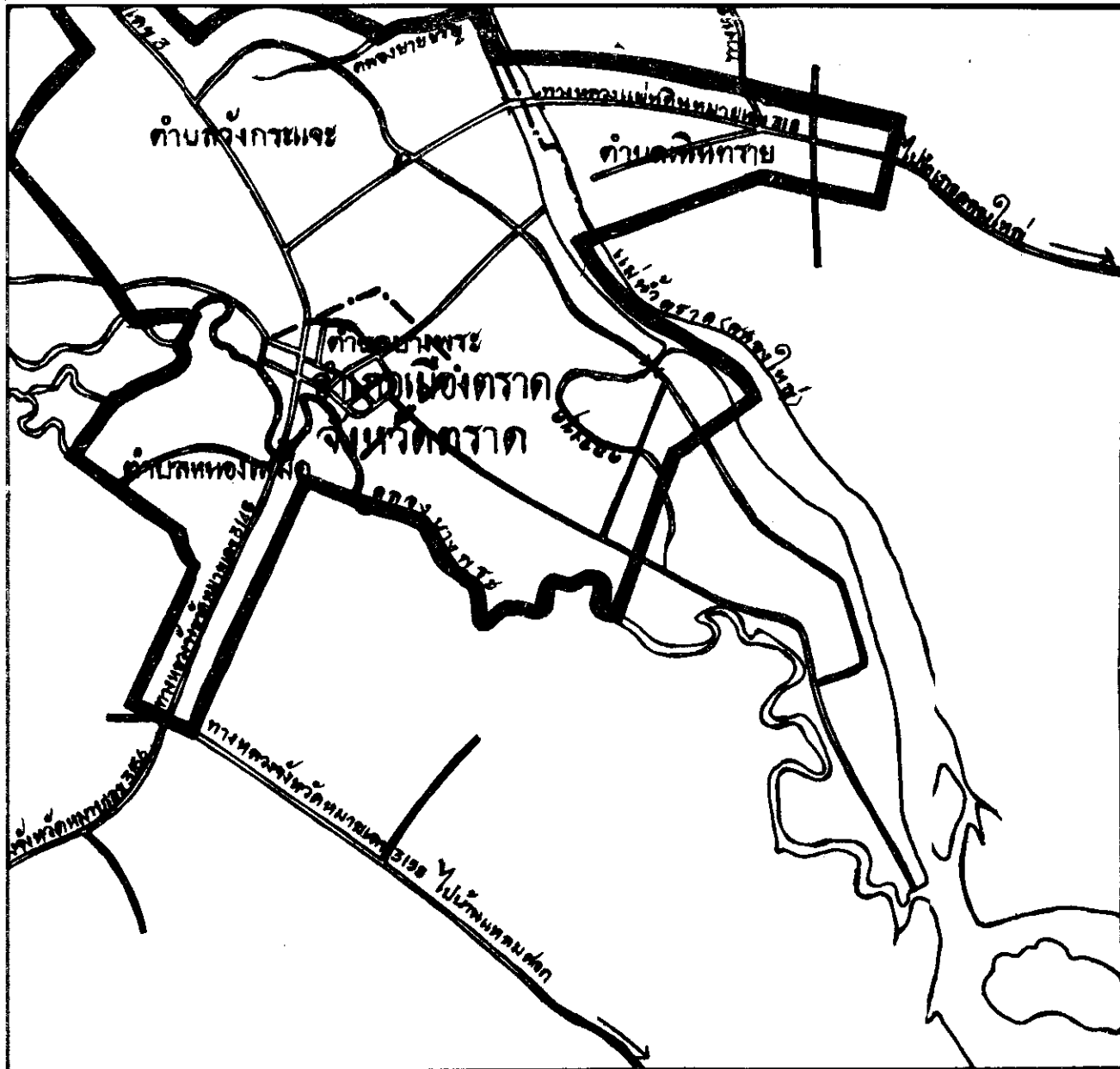


คำอธิบาย

-  เขตที่คิดที่จะทำการสำรวจเพื่อการรวมและจัดทำผังเมือง
-  เขตตำบล
-  ทางหลวง กทท
-  หนอง คลอง



LIPT



พิกัดที่จะทำการสำรวจเพื่อการวางแผนจัดทำผังเมืองรวม

ตำบล
 หนองโพ
 คลอง

สำหรับผังเมือง

ร.ต.จ. *[Signature]*
 ผู้อำนวยการกองผังเมืองรวม

ร.ต. *[Signature]*
 ผู้อำนวยการสำนักผังเมือง



LIRT

หมายเหตุ:— เหตุผลในการประกาศใช้พระราชกฤษฎีกาฉบับนี้ คือ เนื่องจาก
รัฐบาลมีนโยบายที่จะพัฒนาจังหวัดตราด จึงเป็นการสมควรที่จะวางและจัดทำ
ผังเมืองรวมเพื่อใช้เป็นแนวทางในการพัฒนาในด้านการใช้ประโยชน์ในทรัพย์สิน
การคมนาคม และการขนส่ง การสาธารณสุข โภค บริการสาธารณะ และสภาพ
แวดล้อม โดยคำนึงถึงการบำรุงรักษาทรัพยากรธรรมชาติ ภูมิประเทศทั้งหมด
หรือมีคุณค่าในทางธรรมชาติ ดังนั้น เพื่อให้เจ้าหน้าที่มีอำนาจเข้าไปทำการสำรวจ
ที่ดินเพื่อดำเนินการดังกล่าว จึงจำเป็นต้องตราพระราชกฤษฎีกานี้