



และรัฐ

ผู้รับส

พระราชกฤษฎีกา

กำหนดเขตที่ดิน ในท้องที่ตำบลเกาะเกิด และตำบลเขาพระบาท

อำเภอเชียรใหญ่ จังหวัดนครศรีธรรมราช

ให้เป็นเขตปฏิรูปที่ดิน

พ.ศ. ๒๕๕๑

ภูมิพลอดุลยเดช ป.ร.

ให้ไว้ ณ วันที่ ๒๘ เมษายน พ.ศ. ๒๕๕๑

เป็นปีที่ ๕๓ ในรัชกาลปัจจุบัน

พระบาทสมเด็จพระปรมินทรมหาภูมิพลอดุลยเดช มีพระบรมราชโองการโปรดเกล้าฯ ให้ประกาศว่า

โดยที่เป็นการสมควรกำหนดเขตที่ดิน ในท้องที่ตำบลเกาะเกิด และตำบลเขาพระบาท อำเภอเชียรใหญ่ จังหวัดนครศรีธรรมราช ให้เป็นเขตปฏิรูปที่ดิน

อาศัยอำนาจตามความในมาตรา ๒๒๑ ของรัฐธรรมนูญแห่งราชอาณาจักรไทย และมาตรา ๒๕ วรรคหนึ่ง แห่งพระราชบัญญัติการปฏิรูปที่ดินเพื่อเกษตรกรรม พ.ศ. ๒๕๑๘ จึงทรงพระกรุณาโปรดเกล้าฯ ให้ตราพระราชกฤษฎีกาขึ้นไว้ ดังต่อไปนี้

มาตรา ๑ พระราชกฤษฎีกานี้เรียกว่า “พระราชกฤษฎีกากำหนดเขตที่ดิน ในท้องที่ตำบลเกาะเกิด และตำบลเขาพระบาท อำเภอเชียรใหญ่ จังหวัดนครศรีธรรมราช ให้เป็นเขตปฏิรูปที่ดิน พ.ศ. ๒๕๕๑”

มาตรา ๒ พระราชกฤษฎีกานี้ให้ใช้บังคับตั้งแต่วันถัดจากวันประกาศในราชกิจจานุเบกษา เป็นต้นไป

มาตรา ๓ ให้ที่ดินในท้องที่ตำบลเกาะเกิด และตำบลเขาพระบาท อำเภอเชียรใหญ่ จังหวัดนครศรีธรรมราช ภายในแนวเขตตามแผนที่ท้ายพระราชกฤษฎีกานี้ เป็นเขตปฏิรูปที่ดิน



LIRT

มาตรา ๔ ให้รัฐมนตรีว่าการกระทรวงการคลัง รัฐมนตรีว่าการกระทรวงเกษตรและสหกรณ์ และรัฐมนตรีว่าการกระทรวงมหาดไทยรักษาการตามพระราชกฤษฎีกานี้

ผู้รับสนองพระบรมราชโองการ
ชวน หลีกภัย
นายกรัฐมนตรี

ให้
าเภอ
๒๕
้า ๆ
กด
๑”
ษา
วัด



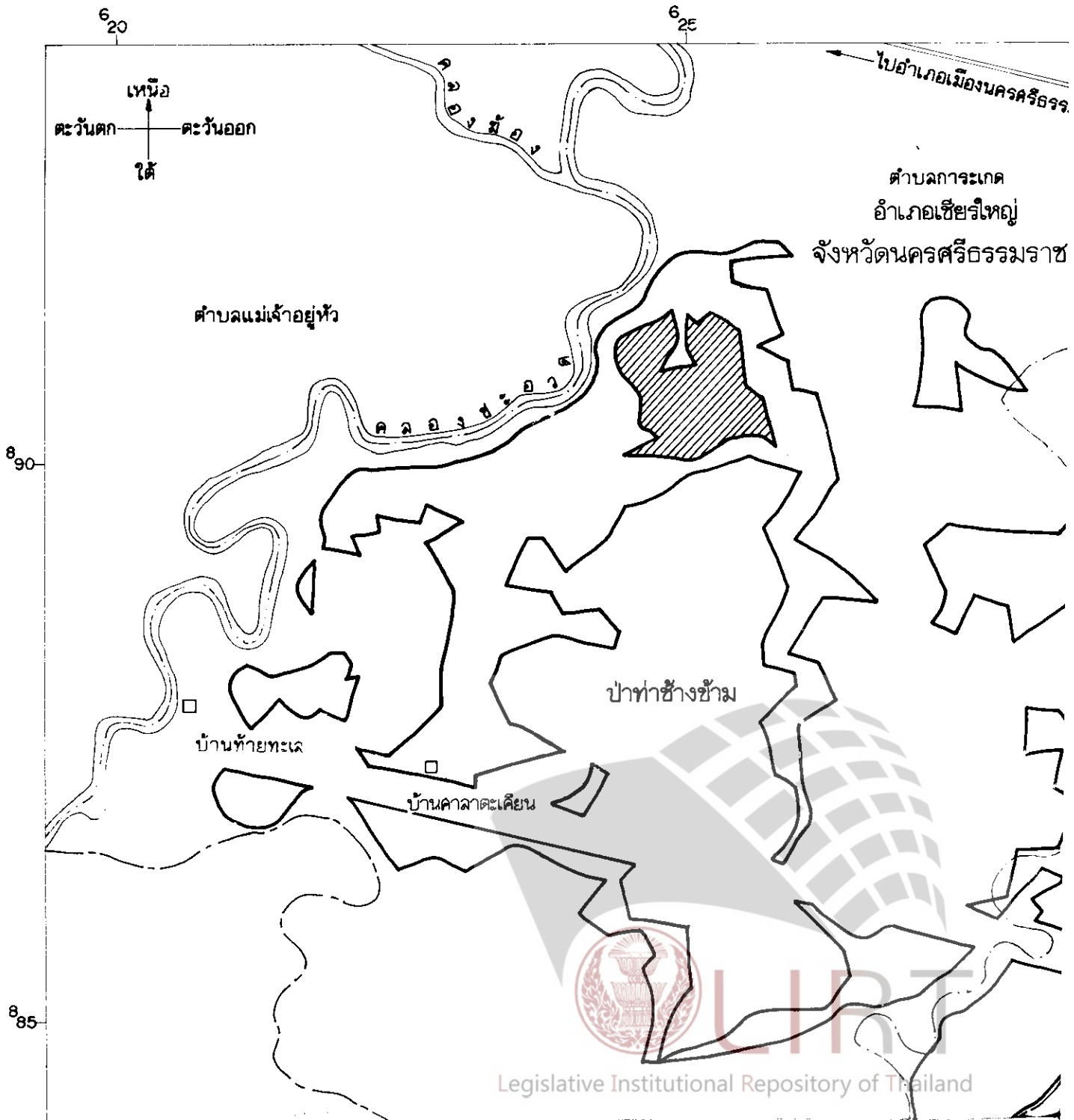

แผนที่ท้ายพระราชกฤษฎีกา

กำหนดเขตที่ดิน ในท้องที่ตำบลเกาะเกด และตำบลเขาพระบาท อำเภอเข็ญรีใหญ่ จังหวัด

ให้เป็นเขตปฏิรูปที่ดิน

พ.ศ. 2541

มาตราส่วน 1 : 50,000



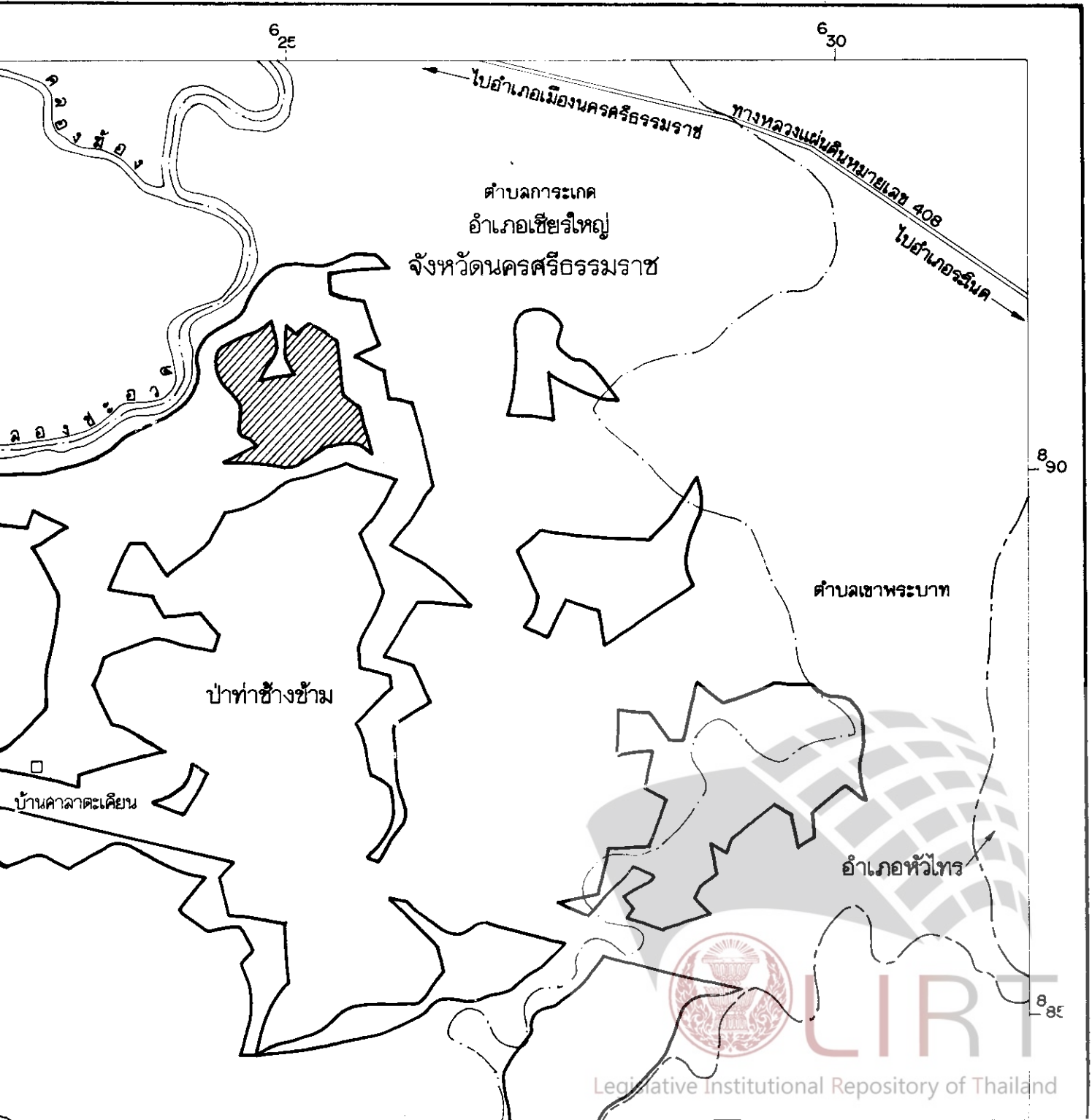
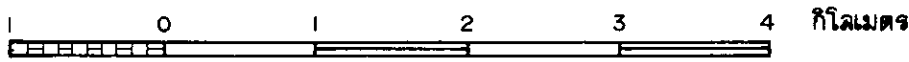
แผนที่ท้ายพระราชกฤษฎีกา

ในท้องที่ตำบลกระเกต และตำบลเขาพระบาท อำเภอเข็ญรีใหญ่ จังหวัดนครศรีธรรมราช



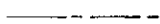

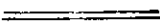


ให้เป็นเขตปฏิรูปที่ดิน

พ.ศ. 2541

มาตราส่วน 1 : 50,000



620
เครื่องหมาย
625

-  แนเขตบฎีรูปที่ดิน
-  บริเวณที่กั้นออกจากเขตบฎีรูปที่ดิน
-  เขตอำเภอ
-  เขตตำบล
-  ทางหลวง
-  คลอง
-  หมูบ้าน

เลขที่การ

ก
ค
ด
ก
ช




อำเภอหัวไทร

6
25

6
30

ตบปฏิรูปที่ดิน



(นายกิตติ นุชาม้อย)

ผู้อำนวยการกองจัดการปฏิรูปที่ดิน



(นายพลอดประสิทธิ์ สุริสวัสดิ์)

เลขที่การดำเนินงานการปฏิรูปที่ดินเพื่อเกษตรกรรม



Legislative Institutional Repository of Thailand

หมายเหตุ :- เหตุผลในการประกาศใช้พระราชกฤษฎีกานี้ คือ เนื่องจากในท้องที่ตำบลกระเถิบ และตำบลเขาพระบาท อำเภอเชียรใหญ่ จังหวัดนครศรีธรรมราช มีเกษตรกรผู้ไม่มีที่ดินประกอบเกษตรกรรมเป็นของตนเอง หรือมีที่ดินเล็กน้อย ไม่เพียงพอแก่การครองชีพ หรือต้องเช่าที่ดินของผู้อื่นประกอบเกษตรกรรมอยู่เป็นจำนวนมาก สมควรกำหนดเขตที่ดิน ในท้องที่ดังกล่าวให้เป็นเขตปฏิรูปที่ดิน จึงจำเป็นต้องตราพระราชกฤษฎีกานี้