

พระราชกฤษฎีกา

กำหนดเขตที่ดิน ในท้องที่ตำบลแม่เงิน ตำบลบ้านแซว
อำเภอเชียงแสน ตำบลเวียง ตำบลสถาน ตำบลศรีดอนชัย ตำบลครึ่ง
อำเภอเชียงของ ตำบลหนองป่าก่อ ตำบลปงน้อย อำเภอแม่จัน และตำบลม่วงยาย
ตำบลเหล่า่างาว ตำบลท่าข้าม ตำบลป้อ กิ่งอำเภอเวียงแก่น
อำเภอเชียงของ จังหวัดเชียงราย
ให้เป็นเขตปฏิรูปที่ดิน
พ.ศ. ๒๕๓๗

ภูมิพลอดุลยเดช ป.ร.

ให้ไว้ ณ วันที่ ๒๔ ตุลาคม พ.ศ. ๒๕๓๗
เป็นปีที่ ๔๘ ในรัชกาลปัจจุบัน

พระบาทสมเด็จพระปรมินทรมหาภูมิพลอดุลยเดช มีพระบรมราชโองการโปรดเกล้าฯ ให้
ประกาศว่า

โดยที่เป็นการสมควรกำหนดเขตที่ดิน ในท้องที่ตำบลแม่เงิน ตำบลบ้านแซว อำเภอเชียงแสน
ตำบลเวียง ตำบลสถาน ตำบลศรีดอนชัย ตำบลครึ่ง อำเภอเชียงของ ตำบลหนองป่าก่อ ตำบลปงน้อย
อำเภอแม่จัน และตำบลม่วงยาย ตำบลเหล่า่างาว ตำบลท่าข้าม ตำบลป้อ กิ่งอำเภอเวียงแก่น อำเภอ
เชียงของ จังหวัดเชียงราย ให้เป็นเขตปฏิรูปที่ดิน

อาศัยอำนาจตามความในมาตรา ๑๗๕ ของรัฐธรรมนูญแห่งราชอาณาจักรไทย และมาตรา ๒๕
วรรคหนึ่ง แห่งพระราชบัญญัติการปฏิรูปที่ดินเพื่อเกษตรกรรม พ.ศ. ๒๕๑๘ จึงทรงพระกรุณาโปรดเกล้าฯ ให้
ให้ตราพระราชกฤษฎีกาขึ้นไว้ ดังต่อไปนี้



LIRT

มาตรา ๑ พระราชกฤษฎีกานี้เรียกว่า “พระราชกฤษฎีกากำหนดเขตที่ดิน ในท้องที่ตำบลแม่เงิน ตำบลบ้านแซว อำเภอเชียงแสน ตำบลเวียง ตำบลสถาน ตำบลศรีดอนชัย ตำบลศรีง อำเภอเชียงของ ตำบลหนองป่าก่อ ตำบลปงน้อย อำเภอแม่จัน และตำบลม่วงยาย ตำบลหล่ายงาว ตำบลท่าข้าม ตำบลปอ กิ่งอำเภอเวียงแก่น อำเภอเชียงของ จังหวัดเชียงราย ให้เป็นเขตปฏิรูปที่ดิน พ.ศ. ๒๕๓๗”

มาตรา ๒ พระราชกฤษฎีกานี้ให้ใช้บังคับตั้งแต่วันถัดจากวันประกาศในราชกิจจานุเบกษา เป็นต้นไป

มาตรา ๓ ให้ที่ดินในท้องที่ตำบลแม่เงิน ตำบลบ้านแซว อำเภอเชียงแสน ตำบลเวียง ตำบลสถาน ตำบลศรีดอนชัย ตำบลศรีง อำเภอเชียงของ ตำบลหนองป่าก่อ ตำบลปงน้อย อำเภอแม่จัน และตำบลม่วงยาย ตำบลหล่ายงาว ตำบลท่าข้าม ตำบลปอ กิ่งอำเภอเวียงแก่น อำเภอเชียงของ จังหวัดเชียงราย ภายในแนวเขตตามแผนที่ท้ายพระราชกฤษฎีกานี้ เป็นเขตปฏิรูปที่ดิน

มาตรา ๔ ให้รัฐมนตรีว่าการกระทรวงการคลัง รัฐมนตรีว่าการกระทรวงเกษตรและสหกรณ์ และรัฐมนตรีว่าการกระทรวงมหาดไทยรักษาการตามพระราชกฤษฎีกานี้

ผู้รับสนองพระบรมราชโองการ

ชวน หลีกภัย

นายกรัฐมนตรี

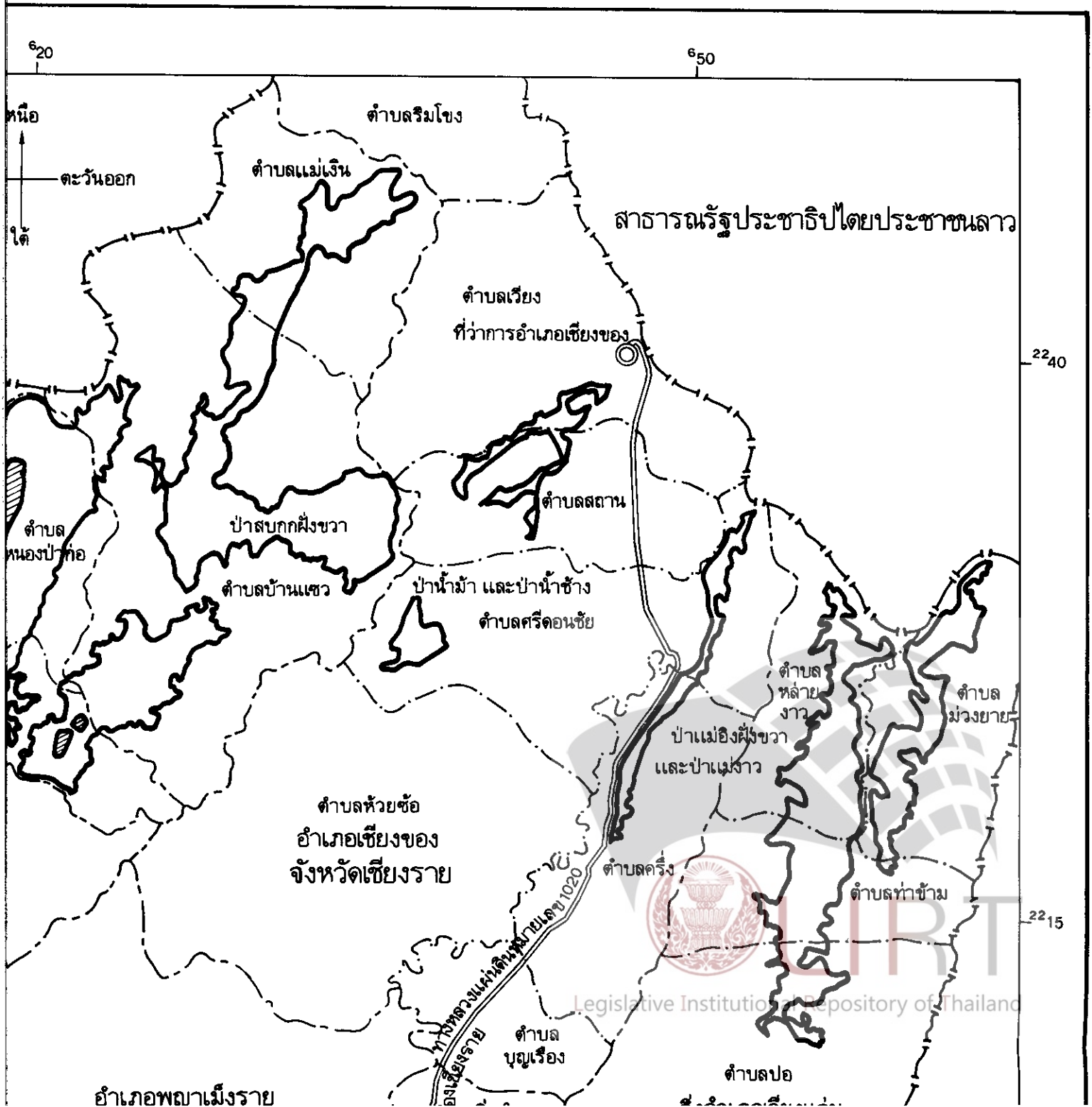
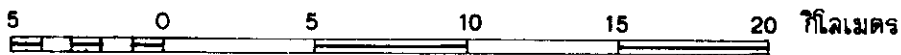
แผนที่ท้ายพระราชกฤษฎีกา

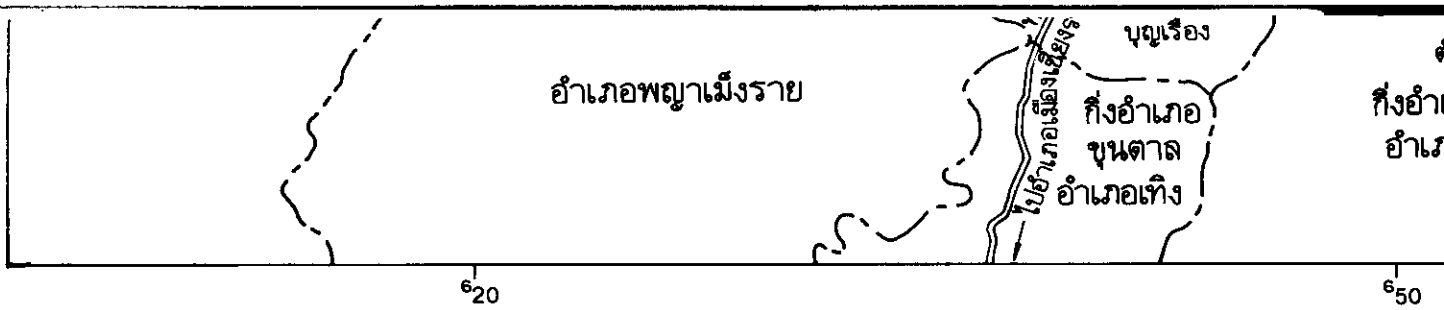
ตำบลบ้านแซว อำเภอเชียงแสน ตำบลเวียง ตำบลสถาน ตำบลศรีดอนชัย ตำบลศรีง อำเภอเชียงของ ตำบลหนองป่าก่อ ตำบลม่วงยาย ตำบลหล่ายงาว ตำบลท่าข้าม ตำบลปอ กิ่งอำเภอเวียงแก่น อำเภอเชียงของ จังหวัดเชียงราย

ให้เป็นเขตปฏิรูปที่ดิน


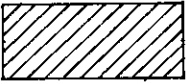





พ.ศ. 2537

มาตราส่วน 1 : 250,000





เครื่องหมาย

-  แนวเขตปฏิรูปที่ดิน
-  บริเวณที่กันออกจากเขตปฏิรูปที่ดิน
-  เขตเส้นพรมแดนตามกฎหมาย ระหว่างประเทศไทยกับสาธารณรัฐประชาธิปไตยประชาชนลาว
-  เขตอำเภอ เขตกิ่งอำเภอ
-  เขตตำบล
-  ทางหลวง
-  ที่ว่าการอำเภอ

เลขชาติการฉั



อำเภอพญาเม็งราย



๒๐


๕๐

ที่ดิน


ออกจากเขตปฏิรูปที่ดิน

เดิมตามกฎหมาย ระหว่างประเทศไทยกับสาธารณรัฐประชาธิปไตยประชาชนลาว

เขตกิ่งอำเภอ


 (นายพล เพชรล้อม)

ผู้อำนวยการกองจัดการปฏิรูปที่ดิน


 (นายประเสริฐพันธ์ พิพัฒน์กุล)

เภอ

เลขที่การดำเนินงานการปฏิรูปที่ดินเพื่อเกษตรกรรม



Legislative Institutional Repository of Thailand

หมายเหตุ :- เหตุผลในการประกาศใช้พระราชกฤษฎีกานี้ คือ เนื่องจากในท้องที่ตำบลแม่เงิน ตำบลบ้านแซว อำเภอเชียงแสน ตำบลเวียง ตำบลสถาน ตำบลศรีดอนชัย ตำบลศรีง อำเภอเชียงของ ตำบลหนองป่าก่อ ตำบลปงน้อย อำเภอแม่จัน และตำบลม่วงยาย ตำบลเหล่าขาง ตำบลท่าข้าม ตำบลปอ กิ่งอำเภอเวียงแก่น อำเภอเชียงของ จังหวัดเชียงราย มีเกษตรกรผู้ไม่มีที่ดินประกอบเกษตรกรรมเป็นของตนเอง หรือมีที่ดินเล็กน้อยไม่เพียงพอแก่การครองชีพ หรือต้องเช่าที่ดินของผู้อื่นประกอบเกษตรกรรมอยู่เป็นจำนวนมาก สมควรกำหนดเขตที่ดินในท้องที่ดังกล่าวให้เป็นเขตปฏิรูปที่ดิน จึงจำเป็นต้องตราพระราชกฤษฎีกานี้