



พระราชบัญญัติ

เวนคืนอสังหาริมทรัพย์เพื่อสร้าง และขยาย
ทางหลวงเทศบาลในท้องที่ตำบลตลาดบ้านดอน อำเภอ
เมืองสุราษฎร์ธานี จังหวัดสุราษฎร์ธานี

พ.ศ. ๒๕๐๑

ภูมิพลอดุลยเดช ป.ร.

ให้ไว้ ณ วันที่ ๒๓ มิถุนายน พ.ศ. ๒๕๐๑

เป็นปีที่ ๑๓ ในรัชกาลปัจจุบัน

พระบาทสมเด็จพระปรมินทรมหาภูมิพลอดุลยเดช มี
พระบรมราชโองการโปรดเกล้าฯ ให้ประกาศว่า

เล่ม ๑๕ ตอนที่ ๕๐ ราชกิจจานุเบกษา ๑ กรกฎาคม ๒๕๐๑

โดยที่เป็นการสมควรให้เวนคืนอสังหาริมทรัพย์ตามที่
ได้กำหนดเขตไว้ในพระราชกฤษฎีกากำหนดเขตที่ดินในบริเวณ
ที่จะเวนคืน ในท้องที่ตำบลตลาดบ้านดอน อำเภอเมือง
สุราษฎร์ธานี จังหวัดสุราษฎร์ธานี พ.ศ. ๒๔๙๕ ซึ่งได้ทำการ
สำรวจเสร็จแล้ว เพื่อสร้างและขยายทางหลวงเทศบาลตาม
ความในพระราชบัญญัติทางหลวง พุทธศักราช ๒๔๙๒

จึงทรงพระกรุณาโปรดเกล้าฯ ให้ตราพระราชบัญญัติขึ้น
ไว้โดยคำแนะนำและยินยอมของสภาผู้แทนราษฎร ดังต่อไปนี้

มาตรา ๑ พระราชบัญญัตินี้เรียกว่า “พระราชบัญญัติ
เวนคืนอสังหาริมทรัพย์ เพื่อสร้างและขยายทางหลวงเทศบาล
ในท้องที่ตำบลตลาดบ้านดอน อำเภอเมืองสุราษฎร์ธานี จังหวัด
สุราษฎร์ธานี พ.ศ. ๒๕๐๑”

มาตรา ๒ พระราชบัญญัตินี้ให้ใช้บังคับตั้งแต่วันถัดจากวัน
ประกาศในราชกิจจานุเบกษาเป็นต้นไป

มาตรา ๓ ให้ผู้ว่าราชการจังหวัดสุราษฎร์ธานีเป็นเจ้าหน้าที่
เวนคืนอสังหาริมทรัพย์ตามพระราชบัญญัตินี้

มาตรา ๔ ให้เวนคืนอสังหาริมทรัพย์ในท้องที่ตำบลตลาด
บ้านดอน อำเภอเมืองสุราษฎร์ธานี จังหวัดสุราษฎร์ธานี ให้

เล่ม ๗๕ ตอนที่ ๕๐ ราชกิจจานุเบกษา ๑ กรกฎาคม ๒๕๐๑

แก่เทศบาลเมืองสุราษฎร์ธานี เพื่อสร้างและขยายทางหลวง
เทศบาล โดยมีส่วนกว้างของแนวทางตั้งปรากฏในแผนผัง
และตามบัญชีที่ดินแนบท้ายพระราชบัญญัตินี้ ซึ่งจะได้ปิด
ประกาศไว้ ณ ที่ว่าการอำเภอ และที่ตำบลที่อสังหาริมทรัพย์
นั้นตั้งอยู่ด้วย

มาตรา ๕ ให้รัฐมนตรีว่าการกระทรวงคมนาคมและรัฐ-
มนตรีว่าการกระทรวงมหาดไทยรักษาการตามพระราชบัญญัตินี้

ผู้รับสนองพระบรมราชโองการ

พลเอก ถ. กิตติขจร

นายกรัฐมนตรี

บัญชีที่ดินท้ายพระราชบัญญัติเวนคืนอสังหาริมทรัพย์
เพื่อสร้างและขยายทางหลวงเทศบาล ในท้องที่ตำบลตลาดบ้านดอน อำเภอเมืองสุราษฎร์

พ.ศ. ๒๕๐๑

ที่	ระวาง	โฉนดที่	เลข ที่ดิน	ชื่อเจ้าของที่ดินหรือผู้ครอบครอง	เนื้อที่ตามโฉนด		
					ไร่	งาน	วา
๑			๑	นางจันทร์ เถลิมศักดิ์	—	—	—
๒			๒	นางจรรย์ เศรษฐภักดี	—	—	—
๓			๓	นางเสริมสวัสดิ์ พันธุ์อุดม	—	—	—
๔			๔	นางภา จักรวงกูร	—	—	—
๕			๖	นางสาย โรจนวิภาค	—	—	—
๖			๗	นางชุนกั (นายเลียบ กาญจนสุข)	—	—	—
๗			๘	นางสมบุญ อยู่สาระ	—	—	—
๘			๙	บริษัทนนทผล ฯ	—	—	—
๙			๑๐	นางชุน ว่องกุล	—	—	—
๑๐			๑๑	นางสาวนันทรา สุวรรณกุล	—	—	—
๑๑			๑๒	นางฉายเพ็ญ บัณฑิตขัติ	—	—	—
๑๒			๑๓	นายขอสิ่ว ขอประเสริฐ	—	—	—
๑๓			๑๔	นางแนม โสทรโยม	—	—	—

บัญชีที่ดินทำขายพระราชบัญญัติเวนคืนอสังหาริมทรัพย์

บาล ในท้องที่ตำบลตลาดบ้านดอน อำเภอเมืองสุราษฎร์ธานี จังหวัดสุราษฎร์ธานี

พ.ศ. ๒๕๐๑

ของที่ดินหรือผู้ครอบครอง	เนื้อที่ตามโฉนด			เนื้อที่ที่ถูกตัดถนนประมาณ			หมายเหตุ
	ไร่	งาน	วา	ไร่	งาน	วา	
ฉลิมศักดิ์	—	—	—	—	—	๕๐.๒๕	
ธรรมภูภักดี	—	—	—	—	—	๗๘.๓๕	
ศักดิ์ พันธุอุดม	—	—	—	—	—	๖๕.๔๒	
นางกูร	—	—	—	—	—	๔.๔๐	
นางนวิภาค	—	—	—	—	—	๒๘.๖๔	
นายเลียบ กาญจนสุข)	—	—	—	—	—	๑๓.๕๘	
อยู่สาระ	—	—	—	—	—	๔๔.๖๗	
ผล ๆ	—	—	—	—	๑	๖๗.๗๓	
กุศล	—	—	—	—	—	๔๖.๓๓	
สุววรรณกุล	—	—	—	—	—	๔๘.๓๓	
บัจจักษ์ภักดี	—	—	—	—	—	๖.๑๔	
ขอประเสริฐ	—	—	—	—	—	๖.๑๕	
ศรโยม	—	—	—	—	—	๔๕.๗๕	

ที่	ระวาง	โน้ตที่	เลขที่ เงิน	ชื่อเจ้าของที่ดินหรือผู้ครอบครอง	พื้นที่ตามโฉนด		
					ไร่	งาน	วา
๑๔			๑๘	นายดาบเอื้อน เริ่มก่อสกุล	—	—	—
๑๕			๑๙	นางกิมผ่อง วรรณานนท์	—	—	—
๑๖			๒๐	นายเทพ วัชรพงษ์	—	—	—
๑๗			๒๑	บริษัทนั้นท์ผลฯ	—	—	—
๑๘			๒๒	เลี้ยวเซียงกั	—	—	—
๑๙			๒๓	นางพรรณิ เจริญ	—	—	—
๒๐			๒๔	นางผกามาศ ชุประยร	—	—	—
๒๑			๓๓	นางบุญช่วย วัฒนพานิช	—	—	—
๒๒			๓๔	นายเจนนิก บัจจิกขภัต	—	—	—
๒๓			๓๕	นางยัหฺวา อัยสกุล	—	—	—
๒๔			๓๖	นายเจนนิก บัจจิกขภัต	—	—	—
๒๕			๓๗	นายเจนนิก บัจจิกขภัต	—	—	—
๒๖			๓๘	นายจันต์ บัจจิกขภัต	—	—	—
๒๗			๓๙	หมื่นไวยทศแพทย์	—	—	—
๒๘			๔๐	นางบุญอินทร์ เศรษฐภักดี	—	—	—
๒๙			๔๑	นางสาวอรพรรณ สุวรรณกุล	—	—	—

ชื่อเจ้าของที่ดินหรือผู้ครอบครอง	พื้นที่ตามโฉนด			พื้นที่ที่ถูกตัดถนนประมาณ			หมายเหตุ
	ไร่	งาน	วา	ไร่	งาน	วา	
บ่อน เริ่มก่อสร้าง	—	—	—	—	—	๔.๐๒	
บ่อ วรรณานนท์	—	—	—	—	—	๕๑.๗๑	
บ่อ วัชรพงษ์	—	—	—	—	—	๑๐.๒๔	
บ่อ นันทผลฯ	—	—	—	—	—	๘.๒๔	
บ่อ ชัยะก	—	—	—	—	—	๕.๐๓	
บ่อ เจริญ	—	—	—	—	—	๑๓.๓๓	
บ่อ มาศ ชูประยูร	—	—	—	—	—	๕.๖๗	
บ่อ ชูช่วย วัฒนพานิช	—	—	—	—	—	๔๔.๕๔	
บ่อ นกิจ บัจจกษัตริ์	—	—	—	—	—	๗๕.๑๐	
บ่อ าวา อ้อยสกุล	—	—	—	—	—	๒๗.๔๑	
บ่อ นกิจ บัจจกษัตริ์	—	—	—	—	—	๗๔.๔๘	
บ่อ นกิจ บัจจกษัตริ์	—	—	—	—	—	๘๕.๔๖	
บ่อ นต์ บัจจกษัตริ์	—	—	—	—	—	๓๐.๕๑	
บ่อ วยแพทย์	—	—	—	—	—	๘.๐๕	
บ่อ ญอินทร์ เศรษฐกิจ	—	—	—	—	—	๕.๑๔	
บ่อ วรรณ สุวรรณกุล	—	—	—	—	—	๕.๕๘	

ที่	ระวาง	โนนคที่	เลขที่ ดิน	ชื่อเจ้าของที่ดินหรือผู้ครอบครอง	เนื้อที่ตามโนนค		
					ไร่	งาน	วา
๓๐			๔๒	นางอารี มณวัตร	—	—	—
๓๑			๔๔	ขุนเศรษฐีกักดี	—	—	—
๓๒			๔๕	นางไขเกียง แซ่ไคว้	—	—	—
๓๓			๕๑	นางสร้อย แซ่ชี	—	—	—
๓๔			๕๒	นางให้ ประดับศิลป์	—	—	—
๓๕			๕๓	นายชิต เนลิมพงษ์	—	—	—
๓๖			๕๔	นางกิมเจ็ง สวัสดิ์ฤกษ์	—	—	—
๓๗			๕๕	นางดินจ ชวนิช	—	—	—
๓๘			๕๖	นางกิมก บวรคม	—	—	—
๓๙			๖๐	นายฮวด สุทธิสุวรรณ	—	—	—
๔๐			๖๑	นางกิมจิว สุทธิสุวรรณ	—	—	—
๔๑			๖๕	ศาลเจ้าแต่จิว	—	—	—
๔๒			๖๖	นางตง ไคว้ประสิทธิ์	—	—	—
๔๓			๖๘	นางสาว กิมสุน แซ่ฉั่ว	—	—	—
๔๔			๖๙	นายเฮียบ กาญจนสุข	—	—	—

ผู้ยื่นคำร้องหรือผู้ครอบครอง	พื้นที่ตามโฉนด			พื้นที่ที่ถูกตัดถนนประมาณ			หมายเหตุ
	ไร่	งาน	วา	ไร่	งาน	วา	
นั้วถวัลย์	—	—	—	—	—	๙.๒๕	
กิด	—	—	—	—	—	๙.๕๕	
แซ่ไคว้ว	—	—	—	—	—	๙.๐๓	
เซ่ซี	—	—	—	—	—	๕๐.๑๐	
ระดับศิลป์	—	—	—	—	—	๒๗.๓๒	
ถิมพงษ์	—	—	—	—	—	๓๖.๔๐	
สวัสดิฤกษ์	—	—	—	—	—	๓๕.๕๕	
วานิช	—	—	—	—	—	๒๑.๑๐	
าคม	—	—	—	—	—	๑๓.๑๑	
สุทธิสุวรรณ	—	—	—	—	—	๑๕.๙๗	
สุทธิสุวรรณ	—	—	—	—	—	๑๑.๒๓	
ว	—	—	—	—	—	๔.๕๒	
ประสิทธิ์	—	—	—	—	—	๔.๑๖	
สุน แซ่นัว	—	—	—	—	—	๕.๐๑	
บุญจันท	—	—	—	—	—	๓.๗๕	

ที่	ระหว่าง	โน้ตที่	เลขที่ คน	ชื่อเจ้าของที่ดินหรือผู้ครอบครอง	พื้นที่ตามโน้ต		
					ไร่	งาน	วา
๔๕			๗๑	นายปรีชา ฝรั่งกะเปาระ	—	—	—
๔๖			๗๒	นางชลัด ฤ นคร	—	—	—
๔๗			๗๓	เด็กหญิง เต๋ว ฝรั่งกะเปาระ	—	—	—
๔๘			๗๔	นางขม้าย เฉลิมพงษ์	—	—	—
๔๙			๗๕	ศาลเจ้าไหหลำ	—	—	—
๕๐			๗๖	ศาลเจ้าแต้จิว	—	—	—
๕๑			๗๗	ศาลเจ้าฮกเกี้ยน	—	—	—
๕๒			๗๘	นางแดง พราหมณ์แทน	—	—	—
๕๓			๗๙	นางมิ่ง ทองถิ่น	—	—	—
๕๔			๘๐	ศาลเจ้าไหหลำ	—	—	—
๕๕			๘๑	นางแบน บันพิทักษ์	—	—	—
๕๖			๘๓	นายจ แซ่ตัน, นางแบน บันพิทักษ์	—	—	—
๕๗			๘๐	ศาลเจ้าฮกเกี้ยน	—	—	—
๕๘			๘๑	นายประจักษ์ ลิมปีเจริญ	—	—	—
๕๙			๑๐๑	นายรณ กั้นเงิน	—	—	—
๖๐			๑๐๒	นางกอบกาญจน์ ชัยสงค์	—	—	—

ผู้ยื่นคำขอหรือผู้ครอบครอง	พื้นที่ตามโฉนด			พื้นที่ที่ถูกตัดถนนประมาณ			หมายเหตุ
	ไร่	งาน	วา	ไร่	งาน	วา	
ปะเปาระ	—	—	—	—	—	๑๐.๕๗	
อร	—	—	—	—	—	๑๐.๐๔	
ไร่รังคะเปาระ	—	—	—	—	—	๖.๕๗	
พงษ์	—	—	—	—	—	๓๐.๕๒	
	—	—	—	—	—	๗.๐๔	
	—	—	—	—	—	๑๑.๑๘	
	—	—	—	—	—	๑๘.๔๔	
ณแทน	—	—	—	—	—	๑๕.๐๕	
	—	—	—	—	—	๓๑.๒๒	
	—	—	—	—	—	๑๐.๑๑	
กัณฑ์	—	—	—	—	—	๕.๕๐	
นางเบ็น บันพัทธ์	—	—	—	—	—	๖.๕๓	
	—	—	—	—	—	๐.๑๐	
มปีเจริญ	—	—	—	—	—	๑.๑๕	
	—	—	—	—	—	๑.๓๕	
ชัยสงค์	—	—	—	—	—	๕๕.๖๕	

ที่	ระวาง	โฉนดที่	เลข ที่ดิน	ชื่อเจ้าของที่ดินหรือผู้ครอบครอง	เนื้อที่ตามโฉนด			เนื้อ
					ไร่	งาน	วา	
๖๑			๑๐๔	นางแปลก อินทร์สว่าง	—	—	—	
๖๒			๑๐๕	นางเลอลักษณ์ แซ่ลือ	—	—	—	
๖๓			๑๐๖	นายชโน หุตารมณ	—	—	—	
๖๔			๑๐๗	นายกำแหง ศรีสมปอง	—	—	—	
๖๕			๑๐๘	นางเลียง แซ่ก้วย	—	—	—	
๖๖			๑๑๐	นางหยก ศรีสมปอง	—	—	—	
๖๗			๑๑๑	นายอนันต์ ศรีสมปอง	—	—	—	
๖๘			๑๑๒	นางหยก ศรีสมปอง	—	—	—	
๖๙			๑๑๔	นางกอบกาญจน์ ชัยสงค์	—	—	—	
๗๐			๑๑๕	นางเฮียง สุขพิบูลย์	—	—	—	
๗๑			๑๑๖	นางล้วน เพ็ญจันทร์	—	—	—	
๗๒			๑๑๗	นางสาวนัฏฐา สุวรรณกุล	—	—	—	
๗๓			๑๑๘	นางสาวอรพรรณ สุวรรณกุล	—	—	—	
๗๔			๑๑๙	นางกิมแจ่ม สวัสดิ์ฤกษ์	—	—	—	
๗๕			๑๒๐	นายชลอง ฝรังคะเปาระ	—	—	—	
๗๖			๑๒๑	นายเฉลียว ฝรังคะเปาระ	—	—	—	

เจ้าของที่ดินหรือผู้ประกอบการ	เนื้อที่ตามโฉนด			เนื้อที่ที่ถูกตัดถนนประมาณ			หมายเหตุ
	ไร่	งาน	วา	ไร่	งาน	วา	
อินทร์สว่าง	—	—	—	—	—	๓๐.๖๔	
ชณ แซ่ลือ	—	—	—	—	—	๑๔.๕๕	
คารมณ	—	—	—	—	—	๒๓.๘๗	
ศรีสมปอง	—	—	—	—	—	๓๕.๕๕	
ชกวย	—	—	—	—	—	๑๓.๓๑	
ศรีสมปอง	—	—	—	—	—	๑๒.๕๗	
ศรีสมปอง	—	—	—	—	—	๑๕.๕๕	
ศรีสมปอง	—	—	—	—	—	๑๘.๒๖	
บุญชัยสังข์	—	—	—	—	—	๕๕.๕๗	
ชพิบลย์	—	—	—	—	—	๑๐.๖๕	
บุญจันทร์	—	—	—	—	—	๕.๑๗	
สุวรรณกุล	—	—	—	—	—	๐.๘๒	
พรณ สุวรรณกุล	—	—	—	—	—	๑๕.๘๒	
สวัสดิฤกษ์	—	—	—	—	๑	๑๑.๐๐	
ฝรั่งกะเปาระ	—	—	—	—	—	๑๕.๕๗	
ฝรั่งกะเปาระ	—	—	—	—	—	๕๘.๘๖	

ที่	ระหว่าง	โฉนดที่	เลข ที่ ที่ดิน	ชื่อเจ้าของที่ดินหรือผู้ครอบครอง	เนื้อที่ตามโฉนด		
					ไร่	งาน	วา
๗๗			๑๒๒	นายแดง ไวยวุฒิ	—	—	—
๗๘			๑๒๓	นางสาวชุพันธ์ เด็กชายทรงพล ชยานันท์	—	—	—
๗๙			๑๒๔	นายประจักษ์ ชยานันท์	—	—	—
๘๐			๑๒๕	นางชน ชมเดชะ	—	—	—
๘๑			๑๒๖	นายสมผล วงศ์เจริญ	—	—	—
๘๒			๑๒๗	นางพกามาศ ชูประยูร	—	—	—
๘๓			๑๒๘	ขุนเศรษฐภักดี	—	—	—
๘๔			๑๓๐	ศาลเจ้าไหหลำ	—	—	—
๘๕			๑๓๑	นางเกา จักรางกูร	—	—	—
๘๖			๑๓๓	นางอุ้น ประกมลกรณ	—	—	—
๘๗			๑๓๔	นางเสน สุนทรสวัสดิ์	—	—	—
๘๘			๑๓๕	นางแดง อภิชาติกุล	—	—	—
๘๙			๑๓๖	นายสมผล, นายสุวัตร เถลิงพงษ์	—	—	—
๙๐			๑๓๗	นางหัตถ์ กาญจนพจน์	—	—	—
๙๑			๑๓๘	เลี้ยวเซยะกั	—	—	—

เจ้าของที่ดินหรือผู้ครอบครอง	พื้นที่ตามโฉนด			พื้นที่ที่ถูกตัดถนนประมาณ			หมายเหตุ
	ไร่	งาน	วา	ไร่	งาน	วา	
วายุวดี	—	—	—	—	—	๙.๓๗	
พันธ์ เด็กชายทรงพล ชยานันท์	—	—	—	—	—	๑๗.๙๖	
พันธ์ ชยานันท์	—	—	—	—	—	๒๑.๖๒	
มเดชะ	—	—	—	—	—	๖๑.๙๙	
วงศ์เจริญ	—	—	—	—	—	๕.๓๒	
สุขประยูร	—	—	—	—	—	๙.๒๗	
ภักดี	—	—	—	—	—	๕๙.๕๓	
หล้า	—	—	—	—	—	๑๐.๖๙	
รางกูร	—	—	—	—	—	๙.๗๔	
ะกลกรณ์	—	—	—	—	—	๗.๕๖	
นทรสวัสดิ์	—	—	—	—	—	๕๑.๔๐	
ภิกษาคีกล	—	—	—	—	—	๗.๕๔	
, นายสุวัตร เฉลิมพงษ์	—	—	—	—	—	๗.๕๔	
กาญจนพจน์	—	—	—	—	๑	๑๔.๔๒	
ก	—	—	—	—	๑	๑๙.๕๙	

ที่	ระวาง	โฉนดที่	เลข ที่ดิน	ชื่อเจ้าของที่ดินหรือผู้ครอบครอง	เนื้อที่ตามโฉนด		
					ไร่	งาน	วา
๕๒			๑๓๕	นายขอสัว ขอบประเสริฐ	—	—	—
๕๓			๑๔๐	นางสาวไชยวัง แซ่โต้ว	—	—	—
๕๔			๑๔๑	นางสาวนิต เกลิมพงษ์	—	—	—
๕๕			๑๔๒	เด็ยวเซียงเก็ก	—	—	—
๕๖			๑๔๓	นายเอี่ยม กุลชล	—	—	—
๕๗			๑๔๔	นางบุญช่วย วัฒนพานิช	—	—	—
๕๘			๑๔๕	นางพอง บุญชูช่วย	—	—	—
๕๙			๑๔๖	นางหรรษา กาญจนปัจจุ	—	—	—
๑๐๐			๑๔๗	นายจันต์ ปัจจักษ์ภักดิ์	—	—	—
๑๐๑			๑๔๘	นายสงวน ปัจจักษ์ภักดิ์	—	—	—
๑๐๒			๑๕๐	นางตัญจิ ชวานิช	—	—	—
๑๐๓			๑๕๑	ศาลเจ้าไหหลำ	—	—	—
๑๐๔			๑๕๒	นางตุนล้าน แซ่ลิม	—	—	—
๑๐๕			๑๕๓	นายเลียบ สุวรรณกุล	—	—	—
๑๐๖			๑๕๔	นางบุญอิม เศรษฐภักดิ์	—	—	—

องค์ตั้งหรือผู้ครอบครอง	เนื้อที่ตามโฉนด			เนื้อที่ที่ถูกตัดถนนประมาณ			หมายเหตุ
	ไร่	งาน	วา	ไร่	งาน	วา	
ประเสริฐ	—	—	—	—	—	๒๒.๕๐	
แซ่โค้ว	—	—	—	—	—	๕.๓๕	
เฉลิมพงษ์	—	—	—	—	—	๔.๘๕	
	—	—	—	—	—	๗.๕๒	
ชล	—	—	—	—	—	๕.๐๗	
พัฒนาวิชัย	—	—	—	—	—	๔.๔๑	
ช่วย	—	—	—	—	—	๘.๒๕	
บุญจันทร์	—	—	—	—	—	๒๘.๘๐	
จักรกฤษ	—	—	—	—	—	๓๒.๘๒	
จักรกฤษ	—	—	—	—	—	๑๐.๘๐	
นิช	—	—	—	—	—	๑๒.๔๘	
ภา	—	—	—	—	—	๘.๑๑	
เฉลิม	—	—	—	—	—	๕.๕๓	
บรรณกุล	—	—	—	—	—	๑๒.๓๒	
ธรรมรัฐภักดิ์	—	—	—	—	—	๒๔.๒๓	

ที่	ระวาง	โฉนดที่	เลข ที่ ที่ดิน	ชื่อเจ้าของที่ดินหรือผู้ครอบครอง	พื้นที่ตามโฉนด		
					ไร่	งาน	วา
๑๐๗			๑๕๕	นางสาวประกอบ ภีระวัฒน์	—	—	—
๑๐๘			๑๕๖	นายจรัส แซ่เลี่ยน, นายกาเซ่ง แซ่เลี่ยน	—	—	—
๑๐๙			๑๕๗	นายสมพร แซ่บิ่ง	—	—	—
๑๑๐			๑๕๘	นางเขี้ยวหวาน แซ่เตียง	—	—	—
๑๑๑			๑๕๙	นางดินจี่ บุราคม	—	—	—
๑๑๒			๑๖๐	นายยง วรรณเภา	—	—	—
๑๑๓			๑๖๑	นางเทียน ธรรมชวีช์	—	—	—
๑๑๔			๑๖๓	นายวิบูลย์ โชติสิงห์	—	—	—
๑๑๕			๑๖๕	นายเตง	—	—	—
๑๑๖			๑๖๖	นายกุ่ม แซ่เง้า	—	—	—
๑๑๗			๑๖๗	นางสาววรรณดี ธรรมชวีช์	—	—	—
๑๑๘			๑๖๘	นายแจ่ง บุญประดับ	—	—	—
๑๑๙			๑๖๙	นายสกล สุวรรณกุล	—	—	—
๑๒๐			๑๗๐	นายเลียบ สุวรรณกุล	—	—	—
๑๒๑			๑๗๑	นายจิว แซ่อ้อ	—	—	—

เจ้าของที่ดินหรือผู้ครอบครอง	พื้นที่ตามโฉนด			พื้นที่ที่ถูกตัดถนนประมาณ			หมายเหตุ
	ไร่	งาน	วา	ไร่	งาน	วา	
ระกอบ ภิระวัตน์	—	—	—	—	—	๑๖.๔๒	
แช่เทียน, นายกาเซ่ง แช่เทียน	—	—	—	—	—	๘.๓๖	
ร แช่บั้ง	—	—	—	—	—	๖.๕๖	
หวาน แช่เสียง	—	—	—	—	—	๑๕.๓๑	
บุราคม	—	—	—	๑	—	๔๑.๗๒	
ระเฝ้า	—	—	—	—	—	๔๑.๗๓	
ธรรมทวีช	—	—	—	—	—	๒๑.๘๐	
ย โชคสิงห์	—	—	—	—	—	๒๐.๔๑	
	—	—	—	—	—	๑๗.๗๑	
แช่เงา	—	—	—	—	—	๗๘.๓๐	
วรรณดี ธรรมทวีช	—	—	—	—	—	๕๖.๒๔	
บุญประดับ	—	—	—	—	๑	๑๑.๕๐	
สุวรรณกุล	—	—	—	—	—	๕๖.๖๔	
บ สุวรรณกุล	—	—	—	—	—	๖๖.๕๖	
แช่ออ	—	—	—	—	—	๗๑.๘๕	

ที่	ระวาง	โฉนดที่	เลขที่ ดิน	ชื่อเจ้าของที่ดินหรือผู้ครอบครอง	เนื้อที่ตามโฉนด		
					ไร่	งาน	วา
๑๒๒			๑๗๒	นางสร้อย ศรายุทธ	—	—	—
๑๒๓			๑๗๓	ศาลเจ้าฮักเกียน	—	—	—
๑๒๔			๑๗๕	นางสาวมณฑา บังสตรู	—	—	—
๑๒๕			๑๗๖	นางพงเพ็ญ บังสตรู	—	—	—
๑๒๖			๑๗๗	นางหัต แซ่หว่อง	—	—	—
๑๒๗			๑๗๘	นายฉ่อง สุขสิน	—	—	—
๑๒๘			๑๘๓	นางสร้อย ศรายุทธ	—	—	—
๑๒๙			๑๘๔	นางเลอดักษณ แซ่ลือ	—	—	—
๑๓๐			๑๘๕	นายทองถม เลาหกล	—	—	—
๑๓๑			๑๘๖	เด็กชายเซว แซ่ไคว	—	—	—
๑๓๒			๑๘๐	นายกิมก๊วย แซ่ไคว	—	—	—
๑๓๓			๑๘๑	นางกิมปัว สุวรรณกูร	—	—	—
๑๓๔			๑๘๒	นางเกา จักรางกูร	—	—	—
๑๓๕			๑๘๓	นางพรรณ เจริญ	—	—	—
๑๓๖			๑๘๔	นายพิพัฒน์ สุวรรณกุล	—	—	—
๑๓๗			๑๘๖	นายบุญมน กัตัญญวงศ์	—	—	—

ของที่ดินหรือผู้ครอบครอง	เนื้อที่ตามโฉนด			เนื้อที่ที่ถูกตัดถนนประมาณ			หมายเหตุ
	ไร่	งาน	วา	ไร่	งาน	วา	
ทรายทุท	—	—	—	—	—	๒๖.๕๓	
กยน	—	—	—	—	—	๑๘.๑๔	
ท่า บึงสตรู	—	—	—	—	—	๒.๘๘	
บึงสตรู	—	—	—	—	—	๑๑.๕๖	
ห้วง	—	—	—	—	—	๑๓.๕๐	
ขสัน	—	—	—	—	—	๑.๖๑	
ทรายทุท	—	—	—	—	—	๑.๒๓	
ชน แซล	—	—	—	—	—	๕.๐๗	
เลาหกุล	—	—	—	—	—	๒๖.๘๔	
ว แซโค้ว	—	—	—	—	—	๓.๗๗	
แซโค้ว	—	—	—	—	—	๔.๓๖	
สุวรรณกูร	—	—	—	—	—	๕.๕๓	
รางกูร	—	—	—	—	—	๘.๕๕	
จริญ	—	—	—	—	—	๘.๒๗	
สุวรรณกุล	—	—	—	—	—	๑๕.๐๘	
กตัญญวงศ์	—	—	—	—	—	๓๘.๕๐	

ที่	ระวาง	โหนดที่	เลข ที่ ที่ดิน	ชื่อเจ้าของที่ดินหรือผู้ครอบครอง	เนื้อที่ตามโหนด		
					ไร่	งาน	วา
๑๓๘			๑๕๗	ขุนเศรษฐภักดี	—	—	—
๑๓๙			๑๕๘	บริษัทนนทผลพานิช จำกัด	—	—	—
๑๔๐			๑๕๙	นายผดุง วัชรพงษ์ (ฮะก๋าย พันธอุดม)	—	—	—
๑๔๑			๒๐๐	นางสุจินต์ วงเจริญ	—	—	—
๑๔๒			๒๐๑	นางสาวเออน เศรษฐภักดี นางสาวพวงผลา เศรษฐภักดี	—	—	—
๑๔๓			๒๐๒	นางแห่ เฮ้งกุล, นางไซเกียง แซ่โก้ว	—	—	—
๑๔๔			๒๐๓	นายผดุง วัชรพงษ์	—	—	—
๑๔๕			๒๐๔	เด็กชายสุเทพ ฉัตรภรณ์ เด็กหญิงพันทิพา ดวงทิวา	—	—	—
๑๔๖			๒๐๕	นางสาย อนหโวทยะ	—	—	—
๑๔๗			๒๐๖	นายสุภโร วีระเกียรติ	—	—	—
๑๔๘			๒๐๗	นางอินทร์ อนหโวทยะ	—	—	—
๑๔๙			๒๐๘	นางอัมพา จันะทีประ	—	—	—
๑๕๐			๒๐๙	นายดำรงศักดิ์ วัชรพงษ์	—	—	—
๑๕๑			๒๑๐	นายผดุง วัชรพงษ์, นางเสริมสวัสดิ์ พันธอุดม	—	—	—
๑๕๒			๒๑๑	ธนาคารนครหลวงไทย	—	—	—

หรือผู้ครอบครอง	เนื้อที่ตามโฉนด			เนื้อที่ที่ถูกตัดถนนประมาณ			หมายเหตุ
	ไร่	งาน	วา	ไร่	งาน	วา	
จำกัด	—	—	—	—	—	๘.๘๓	
เกี่ยวกับ พันธุดม)	—	—	—	—	—	๑๖.๒๕	
	—	—	—	—	—	๓.๒๕	
จำกัด นางสาวพวงผกา	—	—	—	—	—	๓.๒๕	
ชียง แซ่โก้ว	—	—	—	—	—	๓.๒๕	
รณี เด็กหญิงพันทิพา	—	—	—	—	—	๘.๗๕	
	—	—	—	—	—	๖.๑๐	
	—	—	—	—	—	๓.๐๐	
	—	—	—	—	—	๓.๐๐	
	—	—	—	—	—	๓.๐๐	
	—	—	—	—	—	๓.๐๐	
เสริมสวัสดิ์ พันธุดม	—	—	—	—	—	๓.๐๐	
	—	—	—	—	—	๓.๐๐	
	—	—	—	—	—	๑๑.๕๓	

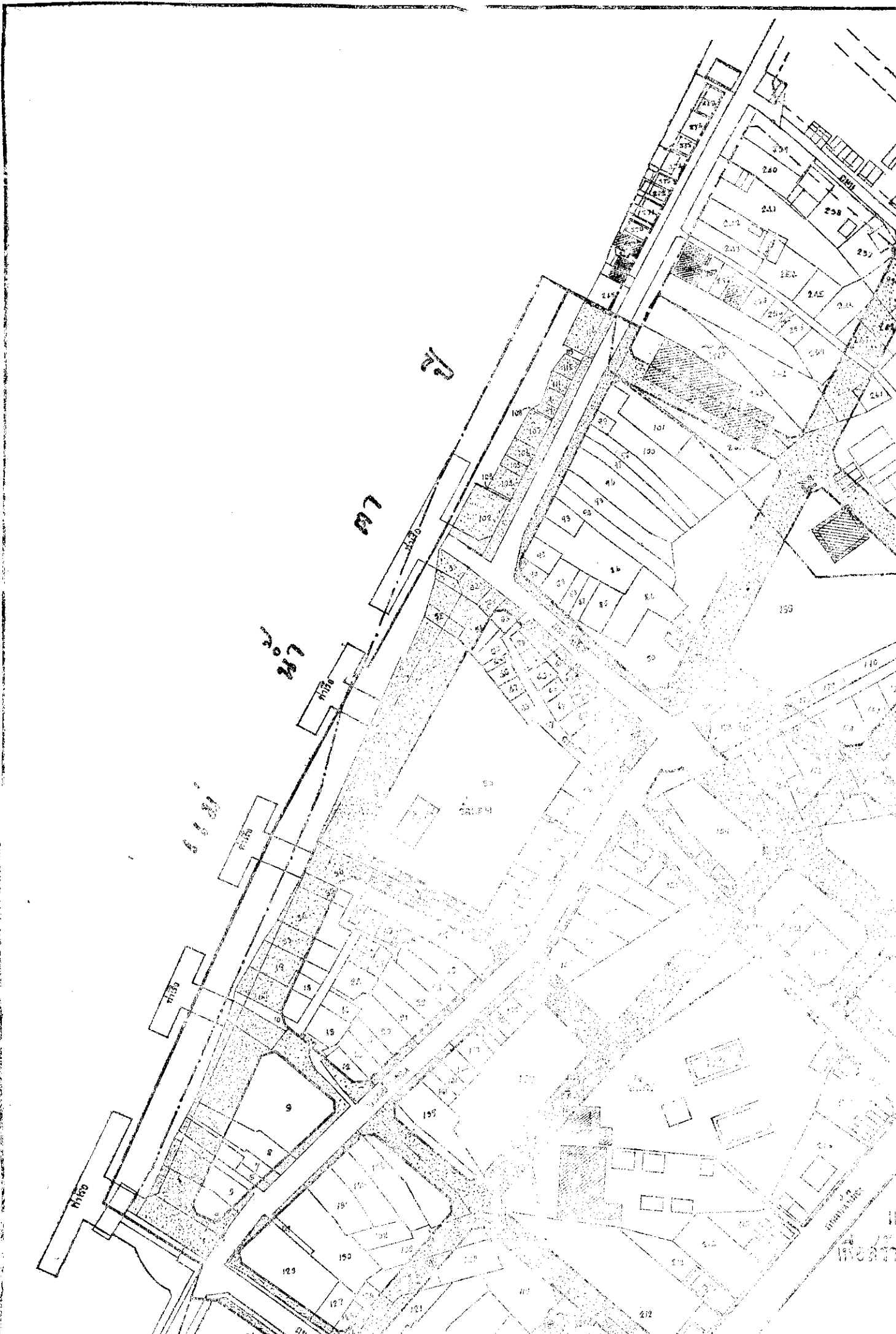
ที่	รางวัล	โนเนดท์	เลข ว่า ทดน	ชื่อเจ้าของที่ดินหรือผู้ครอบครอง	เนื้อที่ตามโนเนด		
					ไร่	งาน	
๑๕๓			๒๑๒	นางกิมเจ็ง สวัสดิ์ฤกษ์	—	—	
๑๕๔			๒๑๗	นางม ทงถน	—	—	
๑๕๕			๒๑๘	หลวงอุดมคุณารักษ์ (บุญนาค บุราคม)	—	—	
๑๕๖			๑๕๕	นางลนจ บุราคม	—	—	
๑๕๗			๒๒๐	กษ, นายอรุณ, นายสกลห้อย, นายสกลเกษ นายขว, นายสุข แซ่เลียง	—	—	
๑๕๘			๒๒๑	กษกวางตุง	—	—	
๑๕๙			๒๒๒	นายสกลอง แซ่เลียง	—	—	
๑๖๐			๒๒๓	นางเรียบ ทองสกุล	—	—	
๑๖๑			๒๒๔	นางหุ่ จักรางกูร	—	—	
๑๖๒			๒๒๕	นายครัน ยอดคนตร	—	—	
๑๖๓			๒๒๕	นางสุนัย ศรีเวช	—	—	
๑๖๔			๒๓๐	นายเดือน พรหมทอง	—	—	
๑๖๕			๒๓๑	นายดรรชนี ก่อเกียรติถัก	—	—	
๑๖๖			๒๓๒	นางสุนัย ศรีเวช	—	—	
๑๖๗			๒๓๓	นางหุ่ จักรางกูร	—	—	
๑๖๘			๒๓๕	นายเกษม, นายไสว, นางนุ้ย สุวันทวงศ์	—	—	
๑๖๙			๒๓๖	ขุนสมบัติพิทักษ์	—	—	

ข้าของที่ดินหรือผู้ครอบครอง	เนื้อที่ตามโฉนด			เนื้อที่ที่ถูกตัดถนนประมาณ			หมายเหตุ
	ไร่	งาน	วา	ไร่	งาน	วา	
สวัสดิกฤกษ์	—	—	—	—	๑	๕๔.๕๔	
งกัน	—	—	—	—	—	๑๔.๕๕	
มคุณารักษ์ (บุญนาค บุราคม)	—	—	—	—	—	๔๐.๐๑	
บุราคม	—	—	—	—	๒	๒๘.๗๕	
อรุณ, นายสกุหรือย, นายสุกแกง	—	—	—	—	—	๕๔.๑๐	
นายสุข แซ่เลียง	—	—	—	—	—	๓๖.๔๕	
ตั้ง	—	—	—	—	—	๓๘.๖๕	
ง แซ่เลียง	—	—	—	—	—	๓๕.๕๒	
ทองสกุ	—	—	—	—	๒	๐๐.๕๑	
จักรวางกูร	—	—	—	—	—	๒๕.๒๕	
ยอดคนตรี	—	—	—	—	๑	๒๕.๓๕	
ศิริเวช	—	—	—	—	—	๒๑.๕๔	
น พรหมทอง	—	—	—	—	—	๒๕.๐๖	
ตัน ก่อเกียรติกิจ	—	—	—	—	—	๑๐.๔๕	
ศิริเวช	—	—	—	—	—	๖๕.๕๗	
จักรวางกูร	—	—	—	—	—	๑๑.๔๕	
ม, นายไสว, นางนุ้ย สุวันทวงศ์	—	—	—	—	—	๕.๒๗	
ตีพิทักษ์	—	—	—	—	๑		

ที่	ระวาง	โฉนดที่	เลข ที่ดิน	ชื่อเจ้าของที่ดินหรือผู้ครอบครอง	เนื้อที่ตามโฉนด		
					ไร่	งาน	วา
๑๗๐			๒๓๗	นางเกา จักรางกูร	—	—	—
๑๗๑			๒๔๖	นายสี เอี่ยมมิ่ง	—	—	—
๑๗๒			๒๔๗	นายทั้น ทองคำ	—	—	—
๑๗๓			๒๔๘	นางจันทร์ แจ่มใส	—	—	—
๑๗๔			๒๕๕	นายวัฒน์ อินทรสมบัติ	—	—	—
๑๗๕			๒๖๐	นายถม ประจันบาน	—	—	—
๑๗๖			๒๖๑	นางกระจำจ วัระพันธ์	—	—	—
๑๗๗			๒๖๒	นางผิว จิตรภักดี	—	—	—
๑๗๘			๒๖๓	นางจ้วน บุญยสุนทร	—	—	—
๑๗๙			๒๖๔	นางกอบภาณุจัน รัชสังข์	—	—	—

ชื่อผู้ครอบครอง	เนื้อที่ตามโฉนด			เนื้อที่ที่ถูกตัดถนนประมาณ			หมายเหตุ
	ไร่	งาน	วา	ไร่	งาน	วา	
	—	—	—	—	—	๑๕.๘๕	
	—	—	—	—	—	๐๐.๒๓	
	—	—	—	—	—	๔๔.๐๕	
	—	—	—	—	—	๔๗.๑๑	
	—	—	—	—	—	๒.๘๕	
	—	—	—	—	๑	๑๑.๔๕	
	—	—	—	—	—	๑๘.๕๐	
	—	—	—	—	—	๒๖.๒๗	
	—	—	—	—	—	๐.๖๗	
	—	—	—	—	๑	๗๕.๔๖	

ก



17

18

19

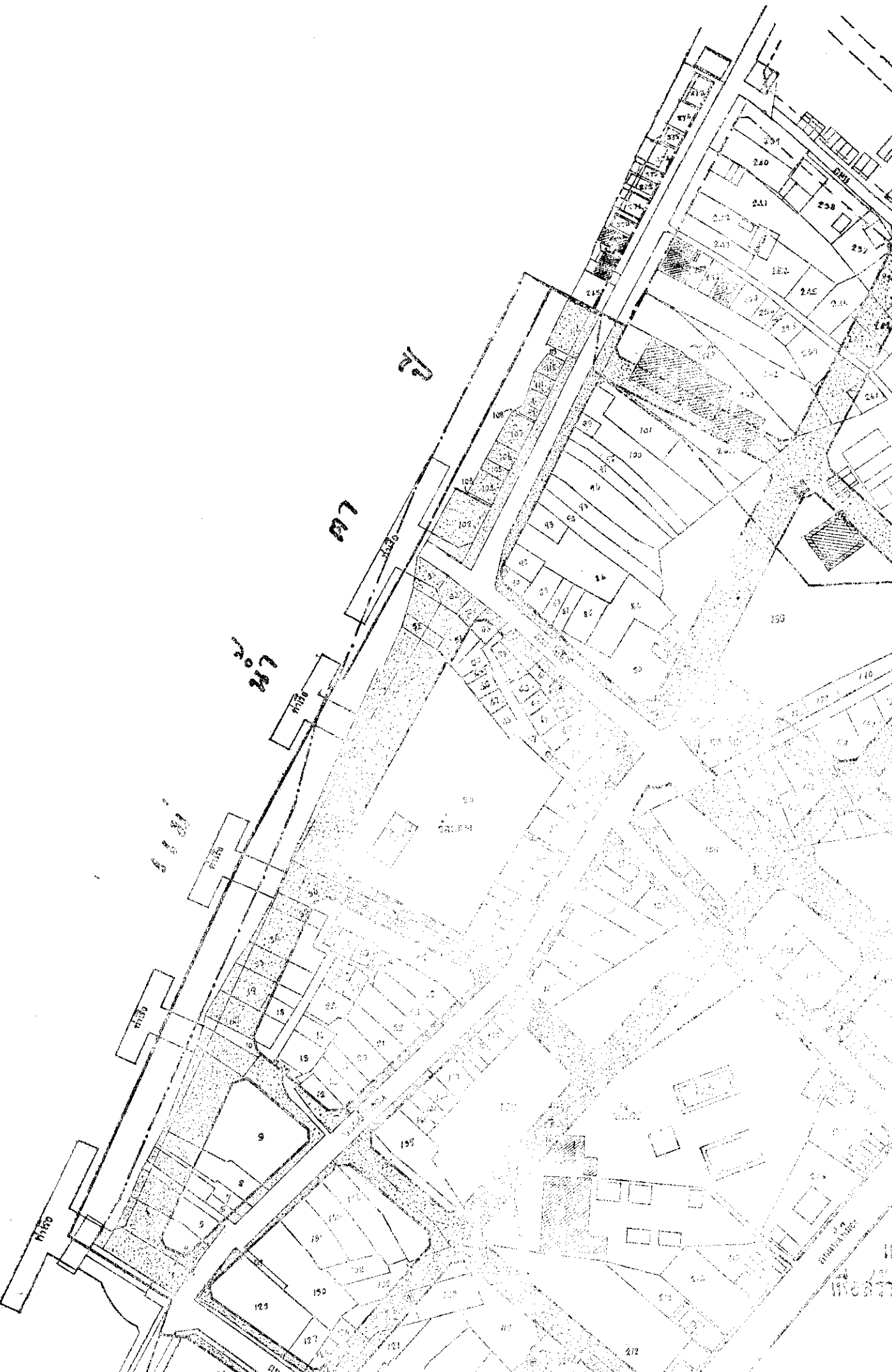
20

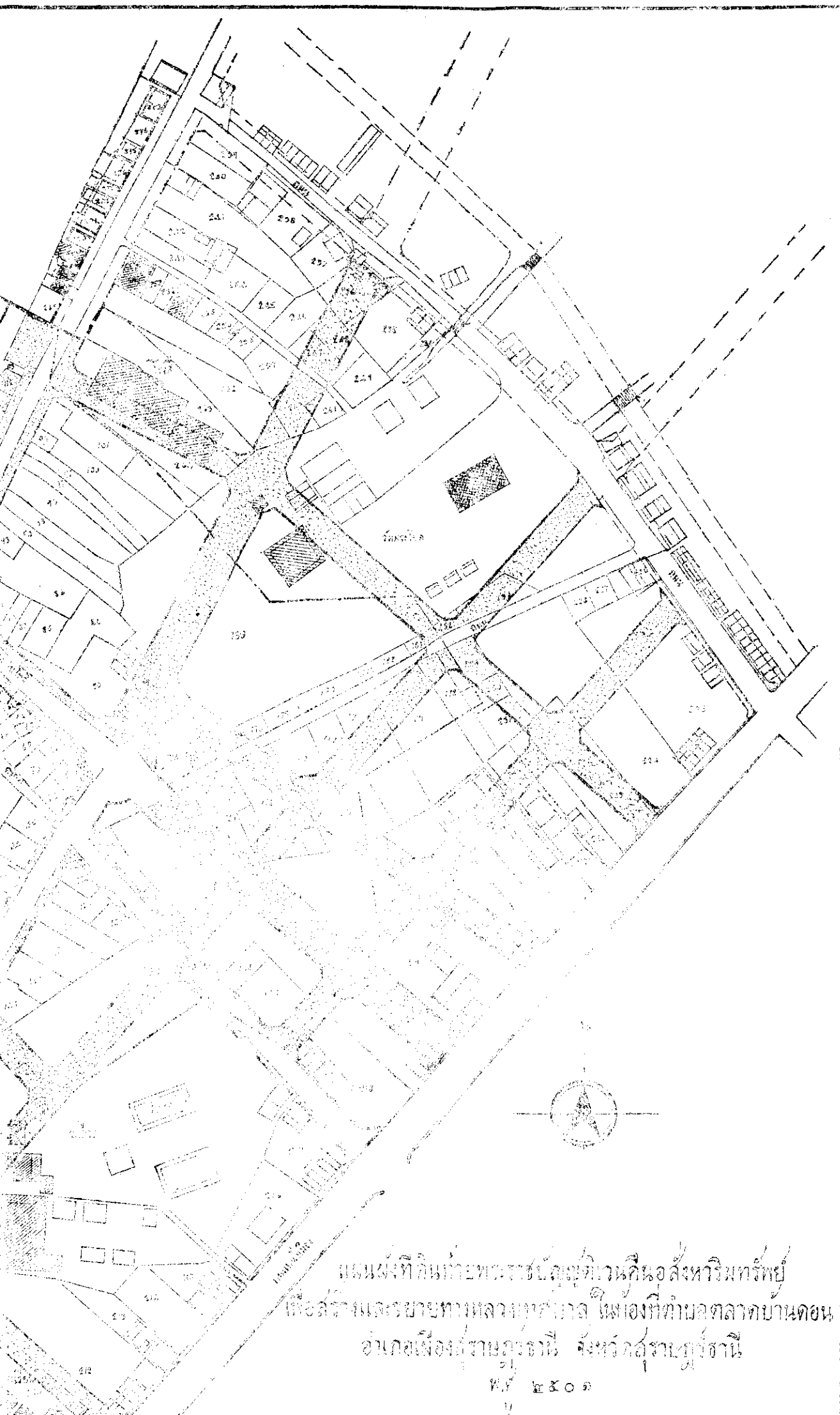
21

22

23

24





แผนที่ที่ดินท้ายพระชนมเสนาบดีเมืองศรีนครินทร์
 เพื่อสร้างและขายตามหลาหมายศาล เมืองที่ตำบลตลาดบ้านดอน
 อําเภอเมืองสุราษฎร์ธานี จังหวัดสุราษฎร์ธานี

พ.ศ. ๒๕๐๓



1
 1902

1903

1904

1905

1906

1907
 1908
 1909

เล่ม ๗๕ ตอนที่ ๕๐ ราชกิจจานุเบกษา ๑ กรกฎาคม ๒๕๐๑

หมายเหตุ:-- เหตุผลในการประกาศใช้พระราชบัญญัติฉบับนี้ คือ
 เนื่องจากในท้องที่ตำบลตาดบ้านดอน ซึ่งชนบทอำเภอเมืองสุราษฎร์
 ธานี จังหวัดสุราษฎร์ธานี มีครอบครัวเด็กชอกน้อยและอาคารที่ปลูกสร้าง
 ขึ้นไว้แยกแต่ยดยดแยกกันไม่เป็นระเบียบ จึงเห็นสมควรจะสร้างและ
 ขยายทางหลวงเทศบาล ตามแนวเขตในแผนที่ท้ายพระราชบัญญัติ เพื่อ
 บึงถนนอกคกภัย เพื่ออำนวยความสะดวกและความปลอดภัยของประชาชน
 กับเพื่อให้แนวเป็นระเบียบและสวยงามตามหลักผังเมือง