

พระราชกฤษฎีกา

กำหนดเขตที่ดิน ในท้องที่ตำบลคำพอง
ตำบลอักษะคำ ตำบลขามเปี้ย และตำบลโพธิ์ศรี
อำเภอโพธิ์ชัย จังหวัดร้อยเอ็ด
ให้เป็นเขตปฏิรูปที่ดิน
พ.ศ. ๒๕๓๖

ภูมิพลอดุลยเดช ป.ร.

ให้ไว้ ณ วันที่ ๒๕ พฤศจิกายน พ.ศ. ๒๕๓๖
เป็นปีที่ ๔๘ ในรัชกาลปัจจุบัน

พระบาทสมเด็จพระปรมินทรมหาภูมิพลอดุลยเดช มีพระบรมราชโองการโปรดเกล้าฯ ให้
ประกาศว่า

โดยที่เป็นการสมควรกำหนดเขตที่ดิน ในท้องที่ตำบลคำพอง ตำบลอักษะคำ ตำบลขามเปี้ย
ตำบลโพธิ์ศรี อำเภอโพธิ์ชัย จังหวัดร้อยเอ็ด ให้เป็นเขตปฏิรูปที่ดิน

อาศัยอำนาจตามความในมาตรา ๑๗๕ ของรัฐธรรมนูญแห่งราชอาณาจักรไทย และมาตรา ๒
วรรคหนึ่ง แห่งพระราชบัญญัติการปฏิรูปที่ดินเพื่อเกษตรกรรม พ.ศ. ๒๕๑๘ จึงทรงพระกรุณาโปรดเกล้าฯ
ให้ตราพระราชกฤษฎีกาขึ้นไว้ ดังต่อไปนี้

มาตรา ๑ พระราชกฤษฎีกานี้เรียกว่า “พระราชกฤษฎีกากำหนดเขตที่ดิน ในท้องที่ตำบล
คำพอง ตำบลอักษะคำ ตำบลขามเปี้ย และตำบลโพธิ์ศรี อำเภอโพธิ์ชัย จังหวัดร้อยเอ็ด ให้เป็นเขต
ปฏิรูปที่ดิน พ.ศ. ๒๕๓๖”

มาตรา ๒ พระราชกฤษฎีกานี้ให้ใช้บังคับตั้งแต่วันถัดจากวันประกาศในราชกิจจานุเบกษา
เป็นต้นไป

เล่ม ๑๑๐ ตอ
มาตรา
อำเภอโพธิ์ชัย
มาตรา
และรัฐมนตรี
ผู้รับสนองพระ
ชน
นายกรัฐมนตรี



มาตรา ๓ ให้ที่ดินในท้องที่ตำบลคำพอง ตำบลอ้อคะคำ ตำบลขามเปี้ย และตำบลโพธิ์ศรี
อำเภอโพธิ์ชัย จังหวัดร้อยเอ็ด ภายในแนวเขตตามแผนที่ท้ายพระราชกฤษฎีกานี้ เป็นเขตปฏิรูปที่ดิน

มาตรา ๔ ให้รัฐมนตรีว่าการกระทรวงการคลัง รัฐมนตรีว่าการกระทรวงเกษตรและสหกรณ์
และรัฐมนตรีว่าการกระทรวงมหาดไทยรักษาการตามพระราชกฤษฎีกานี้

ผู้รับสนองพระบรมราชโองการ

ชวน หลีกภัย

นายกรัฐมนตรี

โปรดเกล้าฯ ให้

ตำบลขามเปี้ย

และมาตรา ๒๕

รฎมาโปรดเกล้าฯ

ในท้องที่ตำบล

อ้อ ให้เป็นเขต

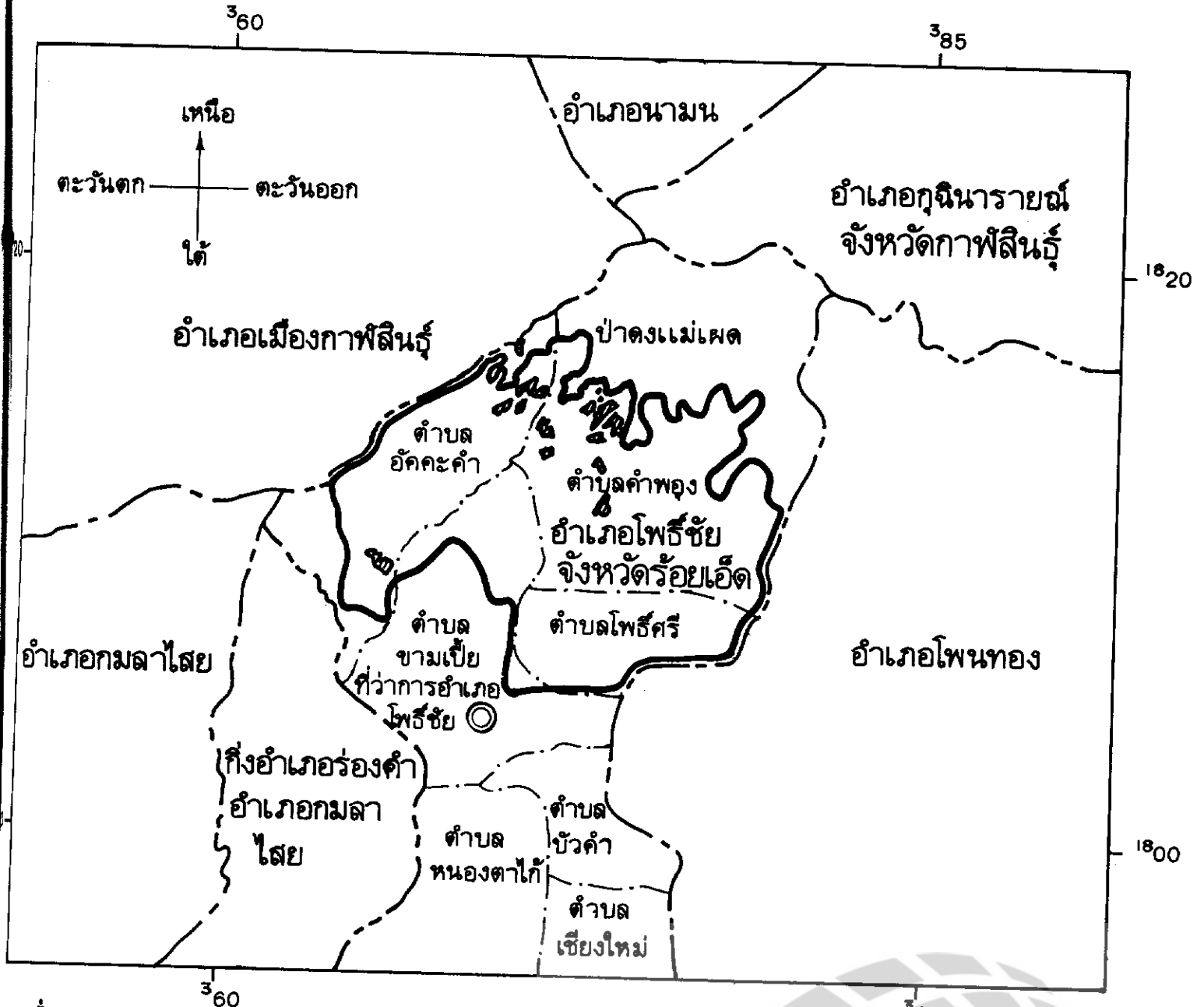
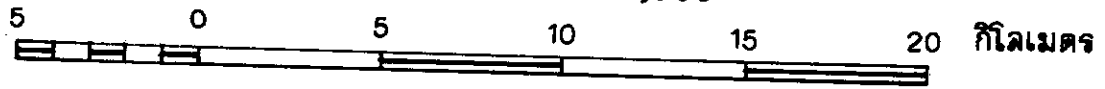
ชกิจจานุเบกษา









แผนที่ท้ายพระราชกฤษฎีกา
กำหนดเขตที่ดิน ในท้องที่ตำบลคำพอง ตำบลอัคระคำ ตำบลขามเปี้ย
และตำบลโพธิ์ศรี อำเภอโพธิ์ชัย จังหวัดร้อยเอ็ด
ให้เป็นเขตปฏิรูปที่ดิน

พ.ศ. 2536

มาตราส่วน 1 : 250,000



เครื่องหมาย

-  แนวเขตปฏิรูปที่ดิน
-  บริเวณที่กั้นออกจากเขตปฏิรูปที่ดิน
-  เขตจังหวัด
-  เขตอำเภอ เขตกิ่งอำเภอ
-  เขตตำบล
-  ที่ว่าการอำเภอ

(นายสุรพล เพชรล้อม)

ผู้อำนวยการกองจัดการปฏิรูปที่ดิน

(นายประเสริฐพันธุ์ พิพัฒน์กุล)

หมายเหตุ:- เหตุผลในการประกาศใช้พระราชกฤษฎีกาฉบับนี้ คือ เนื่องจากในท้องที่ตำบลคำพอง ตำบลอัครกะคำ ตำบลขามเปี้ย และตำบลโพธิ์ศรี อำเภอโพธิ์ชัย จังหวัดร้อยเอ็ด มีเกษตรกรผู้ไม่มีที่ดินประกอบเกษตรกรรมเป็นของตนเอง หรือมีที่ดินเล็กน้อยไม่เพียงพอแก่การครองชีพ หรือต้องเช่าที่ดินของผู้อื่นประกอบเกษตรกรรมอยู่เป็นจำนวนมาก สมควรนำที่ดินซึ่งจำแนกออกจากเขตป่าไม้ถาวรตามมติคณะรัฐมนตรี ป่าดงแม่แฝด มาดำเนินการปฏิรูปที่ดิน เพื่อจัดให้แก่เกษตรกรดังกล่าว จึงจำเป็นต้องตราพระราชกฤษฎีกานี้

