



## พระราชกฤษฎีกา

กำหนดเขตที่ดิน ในท้องที่ตำบลบ้านท่าเนียน อำเภอศรีรัตนนิคม

ตำบลเขาวง อำเภอบ้านตาขุน ตำบลกรูด ตำบลตะพาน อำเภอพุนพิน

ตำบลต้นยวน ตำบลคลองชะอุ่น อำเภอพนม ตำบลบ้านเสด็จ ตำบลพ่วงพรมคร

อำเภอเคียนซา และตำบลบางสวรรค์ อำเภอพระแสง จังหวัดสุราษฎร์ธานี

ให้เป็นเขตปฏิรูปที่ดิน

พ.ศ. ๒๕๓๗

## ภูมิพลอดุลยเดช ป.ร.

ให้ไว้ ณ วันที่ ๑๘ ตุลาคม พ.ศ. ๒๕๓๗

เป็นปีที่ ๔๕ ในรัชกาลปัจจุบัน

พระบาทสมเด็จพระปรมินทรมหาภูมิพลอดุลยเดช มีพระบรมราชโองการโปรดเกล้าฯ ให้ประกาศว่า

โดยที่เป็นการสมควรกำหนดเขตที่ดิน ในท้องที่ตำบลบ้านท่าเนียน อำเภอศรีรัตนนิคม ตำบลเขาวง อำเภอบ้านตาขุน ตำบลกรูด ตำบลตะพาน อำเภอพุนพิน ตำบลต้นยวน ตำบลคลองชะอุ่น อำเภอพนม ตำบลบ้านเสด็จ ตำบลพ่วงพรมคร อำเภอเคียนซา และตำบลบางสวรรค์ อำเภอพระแสง จังหวัดสุราษฎร์ธานี ให้เป็นเขตปฏิรูปที่ดิน

อาศัยอำนาจตามความในมาตรา ๑๗๕ ของรัฐธรรมนูญแห่งราชอาณาจักรไทย และมาตรา ๒๕วรรคหนึ่ง แห่งพระราชบัญญัติการปฏิรูปที่ดินเพื่อเกษตรกรรม พ.ศ. ๒๕๑๘ จึงทรงพระกรุณาโปรดเกล้าฯ ให้ตราพระราชกฤษฎีกาขึ้นไว้ ดังต่อไปนี้



LIRT

มาตรา ๑ พระราชกฤษฎีกานี้เรียกว่า “พระราชกฤษฎีกากำหนดเขตที่ดิน ในท้องที่ตำบล บ้านท่าเนียน อำเภอกีรีรัฐนิคม ตำบลเขาวง อำเภอบ้านตาขุน ตำบลกรูด ตำบลตะปาน อำเภอพุนพิน ตำบลต้นยวน ตำบลคลองชะอุ่น อำเภอพนม ตำบลบ้านเสด็จ ตำบลพ่วงพรมคร อำเภอเคียนซา และ ตำบลบางสวรรค์ อำเภอพระแสง จังหวัดสุราษฎร์ธานี ให้เป็นเขตปฏิรูปที่ดิน พ.ศ. ๒๕๖๗”

มาตรา ๒ พระราชกฤษฎีกานี้ให้ใช้บังคับตั้งแต่วันถัดจากวันประกาศในราชกิจจานุเบกษา เป็นต้นไป

มาตรา ๓ ให้ที่ดินในท้องที่ตำบลบ้านท่าเนียน อำเภอกีรีรัฐนิคม ตำบลเขาวง อำเภอบ้านตาขุน ตำบลกรูด ตำบลตะปาน อำเภอพุนพิน ตำบลต้นยวน ตำบลคลองชะอุ่น อำเภอพนม ตำบลบ้านเสด็จ ตำบลพ่วงพรมคร อำเภอเคียนซา และตำบลบางสวรรค์ อำเภอพระแสง จังหวัดสุราษฎร์ธานี ภายในแนว เขตตามแผนที่ท้ายพระราชกฤษฎีกานี้ เป็นเขตปฏิรูปที่ดิน

มาตรา ๔ ให้รัฐมนตรีว่าการกระทรวงการคลัง รัฐมนตรีว่าการกระทรวงเกษตรและสหกรณ์ และรัฐมนตรีว่าการกระทรวงมหาดไทยรักษาการตามพระราชกฤษฎีกานี้

ผู้รับสนองพระบรมราชโองการ

ชวน หลีกภัย

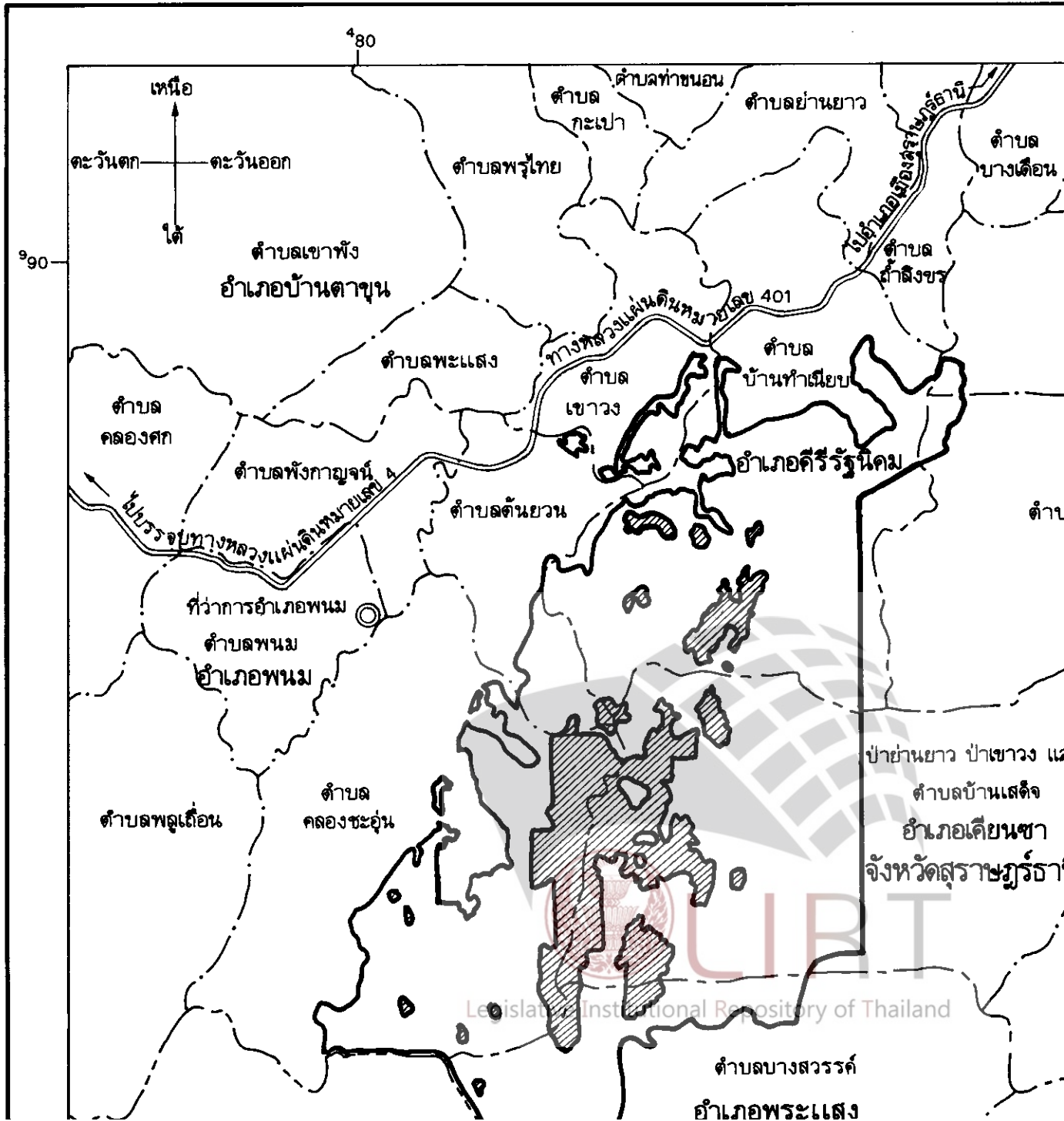

นายกรัฐมนตรี

แผนที่ท้ายพระราชกฤษฎีกา

กำหนดเขตที่ดิน ในท้องที่ตำบลบ้านท่าเียบ อำเภอคีรีรัฐนิคม ตำบลเขาวง อำเภอบ้านตา  
ตำบลต้นยวน ตำบลคลองชะอุ่น อำเภอพนม ตำบลบ้านเสด็จ ตำบลพ่วงพรมคร อำเภอเคียนซา และตำบล  
ให้เป็นเขตปฏิรูปที่ดิน

พ.ศ. 2537

มาตราล่วน 1 : 250,000



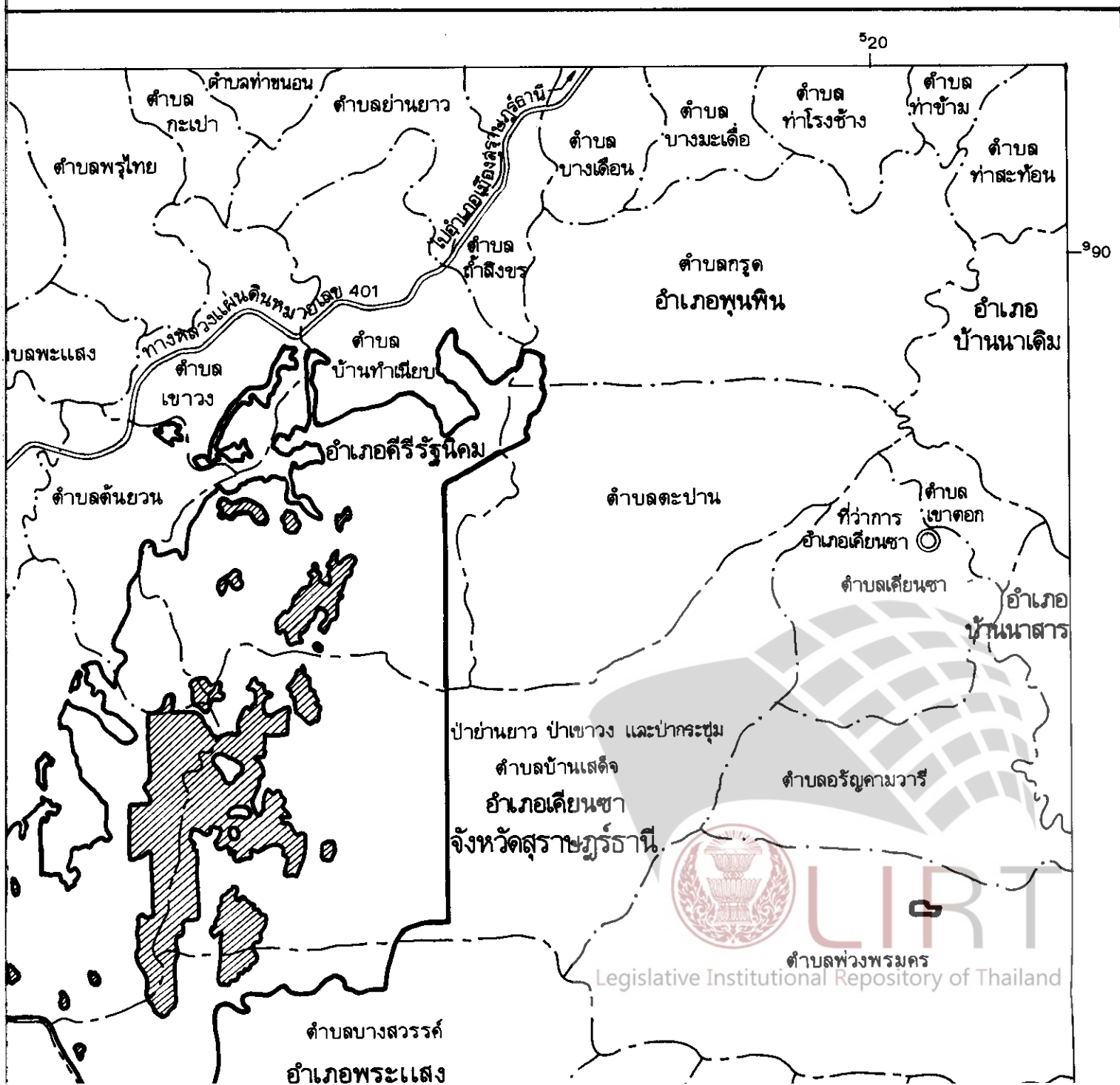
# แผนที่ท้ายพระราชกฤษฎีกา

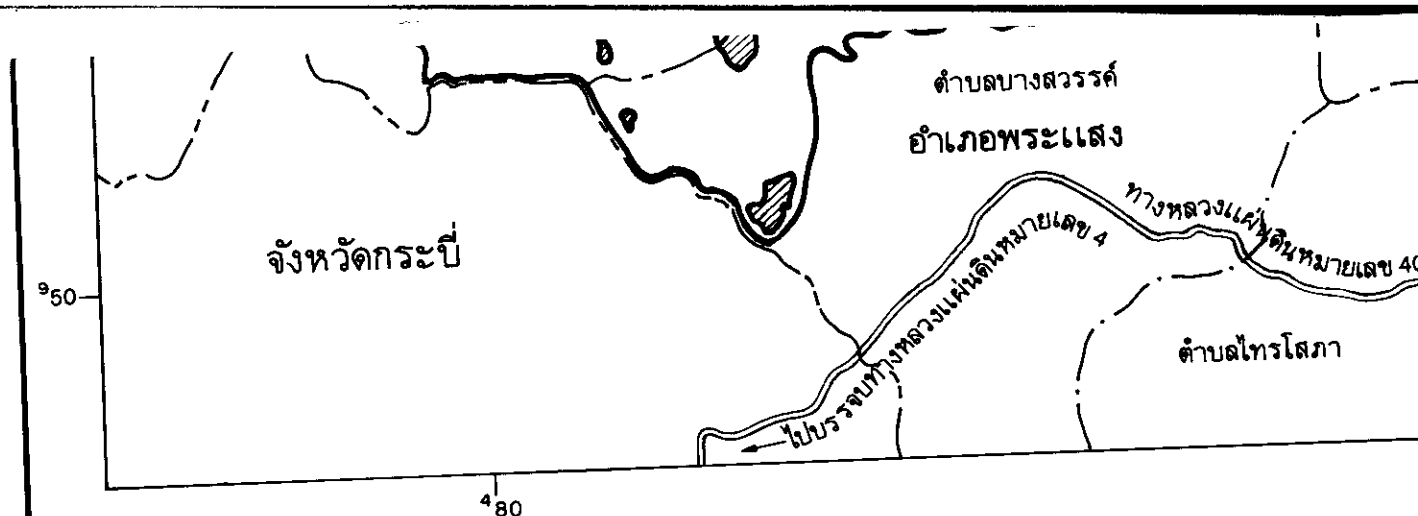
กำหนดให้บ้านทำเนียบ อำเภอคีรีรัฐนิคม ตำบลเขาวง อำเภอบ้านตาขุน ตำบลกรูด ตำบลตะพาน อำเภอพนมพิน  
ตำบลบ้านเสด็จ ตำบลพ่วงพรมคร อำเภอเคียนซา และตำบลบางสวรรค์ อำเภอพระแสง จังหวัดสุราษฎร์ธานี  
ให้เป็นเขตปฏิรูปที่ดิน

พ.ศ. 2537


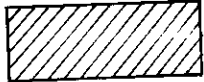





มาตราล่วน 18 250,000

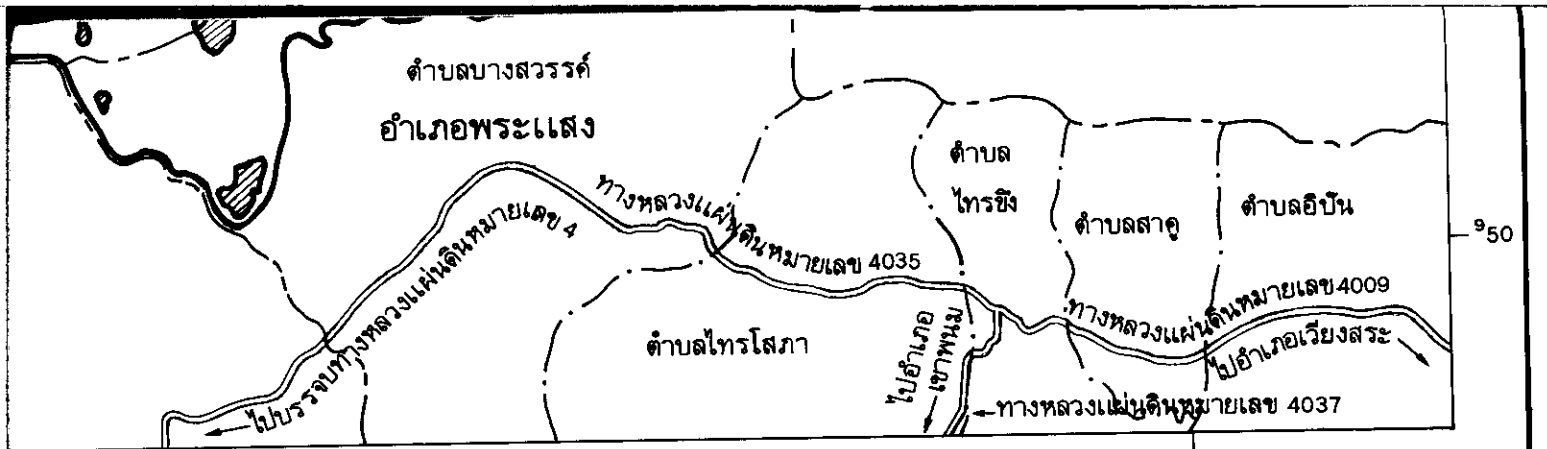
5 0 5 10 15 20 กิโลเมตร






**เครื่องหมาย**

-  แนวเขตปฏิรูปที่ดิน
-  บริเวณที่กั้นออกจากเขตปฏิรูปที่ดิน
-  เขตจังหวัด
-  เขตอำเภอ
-  เขตตำบล
-  ทางหลวง
-  ที่ว่าการอำเภอ




รูปที่ดิน

ออกจากเขตปฏิรูปที่ดิน

  
-----  
(นายสุรพล เพชรล้อม)

ผู้อำนวยการกองจัดการปฏิรูปที่ดิน

  
-----  
(นายประเสริฐพันธุ์ พิพัฒน์กุล)

อำเภอ

เลขที่การดำเนินงานการปฏิรูปที่ดินเพื่อเกษตรกรรม



Legislative Institutional Repository of Thailand

หมายเหตุ :- เหตุผลในการประกาศใช้พระราชกฤษฎีกานี้ คือ เนื่องจากในท้องที่ตำบลบ้านท่าเียน อำเภอคีรีรัฐนิคม ตำบลเขาวง อำเภอบ้านตาขุน ตำบลกรูด ตำบลตะปาน อำเภอพุนพิน ตำบลต้นขวน ตำบลคลองชะอุ่น อำเภอพนม ตำบลบ้านเสด็จ ตำบลพ่วงพรมคร อำเภอเคียนซา และตำบลบางสวรรค์ อำเภอพระแสง จังหวัดสุราษฎร์ธานี มีเกษตรกรผู้ไม่มีที่ดินประกอบเกษตรกรรมเป็นของตนเอง หรือมีที่ดินเล็กน้อยไม่เพียงพอแก่การครองชีพ หรือต้องเช่าที่ดินของผู้อื่นประกอบเกษตรกรรมอยู่เป็นจำนวนมาก สมควรกำหนดเขตที่ดินในท้องที่ดังกล่าวให้เป็นเขตปฏิรูปที่ดิน จึงจำเป็นต้องตราพระราชกฤษฎีกานี้