



## พระราชกฤษฎีกา

ถอนสภาพที่ดินอันเป็นสาธารณสมบัติของแผ่นดิน  
สำหรับพลเมืองใช้ร่วมกัน  
ในท้องที่ตำบลบันนังสตา อำเภอบันนังสตา  
จังหวัดยะลา  
พ.ศ. ๒๕๓๐

## ภูมิพลอดุลยเดช ป.ร.

ให้ไว้ ณ วันที่ ๒๐ พฤษภาคม พ.ศ. ๒๕๓๐  
เป็นปีที่ ๔๒ ในรัชกาลปัจจุบัน

พระบาทสมเด็จพระปรมินทรมหาภูมิพลอดุลยเดช มีพระบรมราช

โองการโปรดเกล้าฯ ให้ประกาศว่า

โดยที่เป็นการสมควรถอนสภาพที่ดินอันเป็นสาธารณสมบัติของ  
แผ่นดินสำหรับพลเมืองใช้ร่วมกัน ในท้องที่ตำบลบันนังสตา อำเภอ

บันนังสตา จังหวัดยะลา

อาศัยอำนาจตามความในมาตรา ๑๕๕ ของรัฐธรรมนูญแห่งราชอาณาจักรไทย และมาตรา ๘ วรรคสอง (๑) แห่งประมวลกฎหมายที่ดิน ซึ่งแก้ไขเพิ่มเติมโดยประกาศของคณะปฏิวัติ ฉบับที่ ๓๓๔ ลงวันที่ ๑๓ ธันวาคม พ.ศ. ๒๕๑๕ จึงทรงพระกรุณาโปรดเกล้าฯ ให้ตราพระราชกฤษฎีกาขึ้นไว้ ดังต่อไปนี้

มาตรา ๑ พระราชกฤษฎีกานี้เรียกว่า “พระราชกฤษฎีกาโอนสภาพที่ดินอันเป็นสาธารณสมบัติของแผ่นดินสำหรับพลเมืองใช้ร่วมกัน ในท้องที่ตำบลบันนังสตา อำเภอบันนังสตา จังหวัดยะลา พ.ศ. ๒๕๓๐”

มาตรา ๒ พระราชกฤษฎีกานี้ให้ใช้บังคับตั้งแต่วันถัดจากวันประกาศในราชกิจจานุเบกษาเป็นต้นไป

มาตรา ๓ ให้โอนสภาพที่ดินอันเป็นสาธารณสมบัติของแผ่นดินสำหรับพลเมืองใช้ร่วมกันซึ่งมีเนื้อที่ทั้งหมดประมาณ ๒๙๔ ไร่ ๓ งาน ๖๕  $\frac{๓}{๕}$  ตารางวา ในท้องที่ตำบลบันนังสตา อำเภอบันนังสตา จังหวัดยะลา ภายในแนวเขตตามแผนที่ท้ายพระราชกฤษฎีกานี้

มาตรา ๔ ให้รัฐมนตรีว่าการกระทรวงมหาดไทยรักษาการตามพระราชกฤษฎีกานี้

ผู้รับสนองพระบรมราชโองการ

พลเอก ป. ศิริสุลานนท์

นายกรัฐมนตรี



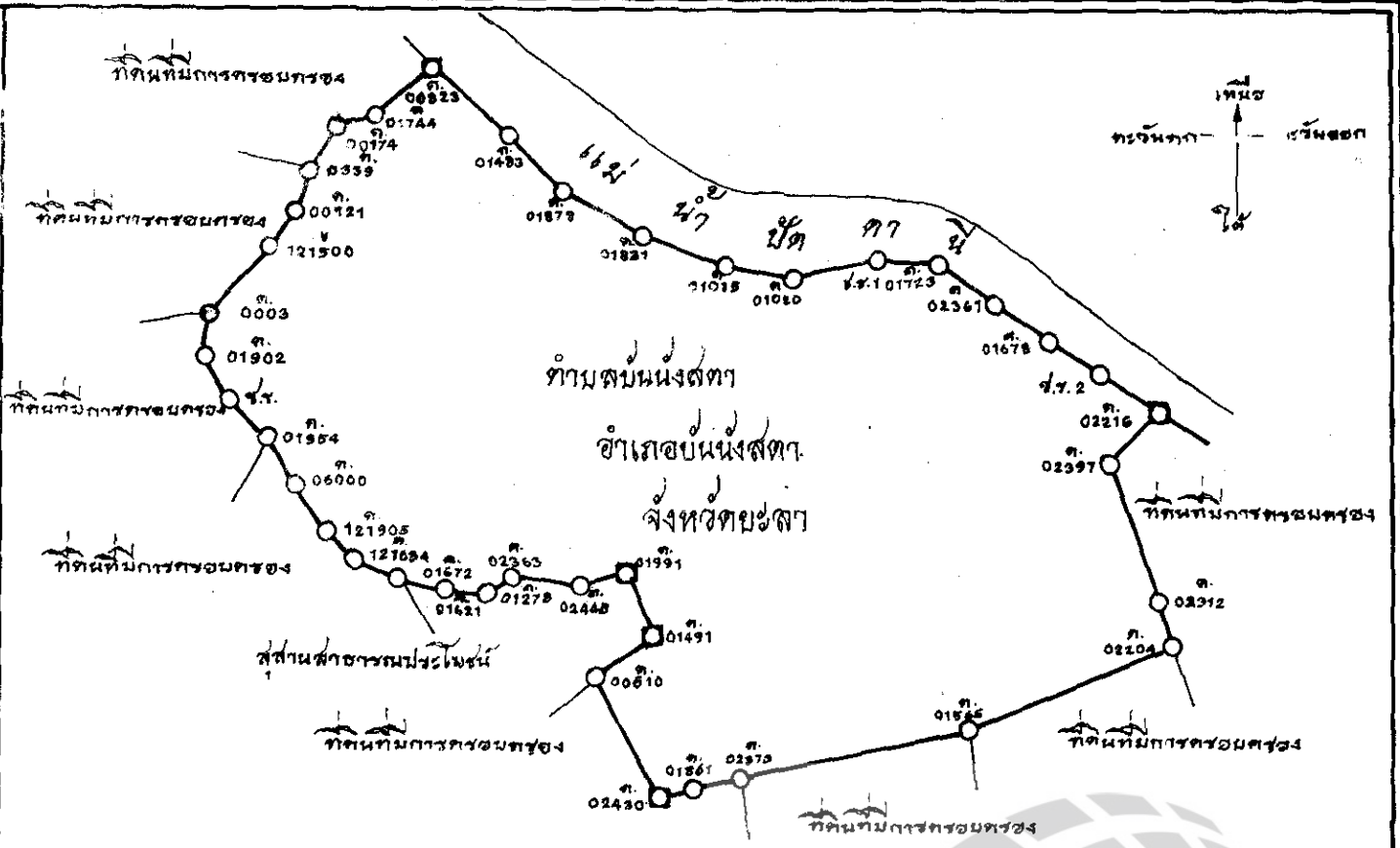
แผนที่ทางพระราชทานที่ถูกต้องก่อนสถาปนาขึ้นเป็นสาธารณสมบัติของแผ่นดินสำหรับพลเมืองใช้ร่วมกัน  
ในท้องที่ตำบลบึงนาราง อำเภอเมืองบึงนาราง จังหวัดพิจิตร

พ.ศ. ๒๕๓๐



เนื้อที่ประมาณ ๒๕๕๖ ไร่ ๓ งาน ๖๙ ไร่ ๑๐ ตารางวา

มาตราส่วน ๑:๒,๕๐๐

เมตร ๒๕ ๑๒.๕ ๖๒.๕ ๑๒๕ ๒๕๐ ๕๐๐ ๑๐๐๐ ๒๐๐๐ เมตร



เครื่องหมาย

-  แนวเขตที่ดินที่ถอนสภาพ
-  แม่น้ำ คลอง ห้วย

<p><i>(Signature)</i> (นาย โสภณศักดิ์ หุ่นทรัพย์) ผู้อำนวยการกองสำรวจและควบคุมที่ดินของรัฐ</p>	<p><i>(Signature)</i> (นายสมชาย ไร่ทิพย์) ผู้จาของ ราชเลขาธิการ</p>
<p><i>(Signature)</i> (นายสุวัฒน์ ศรีโรจน์) แทน อธิบดีกรมที่ดิน</p>	<p><i>(Signature)</i> (นายพิน คุ้มเมฆ) ผู้ตรวจ เจ้าหน้าที่บริหารงานที่ดิน ณ</p>

หมายเหตุ :- เหตุผลในการประกาศใช้พระราชกฤษฎีกาฉบับนี้ คือ เนื่องจากที่  
สาธารณประโยชน์บ้านหวัง ในท้องที่ตำบลบันนังสตา อำเภอบันนังสตา จังหวัด  
ยะลา เนื้อที่ประมาณ ๒๘๔ ไร่ ๓ งาน ๖๘  $\frac{๒}{๑๐}$  ตารางวา ซึ่งทางราชการได้  
สงวนหวงห้ามไว้สำหรับให้ราษฎรใช้เลี้ยงสัตว์ โดยได้ขึ้นทะเบียนเป็นที่สาธารณ  
ประโยชน์เมื่อ พ.ศ. ๒๔๖๘ หนังสือสำคัญสำหรับที่หลวง ฉบับที่ ๔๐๔๘/๒๕๑๕  
ปัจจุบันปรากฏว่าพลเมืองได้เลิกใช้ประโยชน์ในที่ดินดังกล่าวแล้ว สมควรถอน  
สภาพที่ดินจากการเป็นสาธารณสมบัติของแผ่นดินสำหรับพลเมืองใช้ร่วมกัน เพื่อ  
มอบให้องค์การบริหารส่วนจังหวัดยะลามาไปจัดหาประโยชน์บำรุงท้องถิ่น และ  
สำหรับส่วนที่เป็นที่ตั้งโรงเรียนบ้านบ้านหวังก็จะได้จัดขึ้นทะเบียนเพื่อใช้ประโยชน์  
ในราชการต่อไป จึงจำเป็นต้องตราพระราชกฤษฎีกานี้

