



พระราชกฤษฎีกา

กำหนดเขตที่ดินในบริเวณที่ที่จะเวนคืน
เพื่อสร้างและขยายทางหลวงเทศบาล
สายเชื่อมระหว่างถนนนครไชยศรีกับถนนอำนาจสงคราม

พ.ศ. ๒๕๓๖

ภูมิพลอดุลยเดช ป.ร.

ให้ไว้ ณ วันที่ ๑๕ กรกฎาคม พ.ศ. ๒๕๓๖
เป็นปีที่ ๔๘ ในรัชกาลปัจจุบัน

พระบาทสมเด็จพระปรมินทรมหาภูมิพลอดุลยเดช มีพระบรมราชโองการโปรดเกล้าฯ ให้ประกาศว่า

โดยที่เป็นการสมควรกำหนดเขตที่ดินในบริเวณที่ที่จะเวนคืน เพื่อสร้างและขยายทางหลวงเทศบาล สายเชื่อมระหว่างถนนนครไชยศรีกับถนนอำนาจสงคราม ในท้องที่แขวงถนนนครไชยศรี เขตดุสิต กรุงเทพมหานคร

อาศัยอำนาจตามความในมาตรา ๑๗๕ ของรัฐธรรมนูญแห่งราชอาณาจักรไทย และมาตรา ๖๘ วรรคหนึ่ง แห่งพระราชบัญญัติทางหลวง พ.ศ. ๒๕๓๕ ประกอบกับมาตรา ๕ วรรคสาม และมาตรา ๖ แห่งพระราชบัญญัติว่าด้วยการเวนคืนอสังหาริมทรัพย์ พ.ศ. ๒๕๓๐ จึงทรงพระกรุณาโปรดเกล้าฯ ให้ตราพระราชกฤษฎีกาขึ้นไว้ ดังต่อไปนี้

มาตรา ๑ พระราชกฤษฎีกานี้เรียกว่า “พระราชกฤษฎีกากำหนดเขตที่ดินในบริเวณที่ที่จะเวนคืน เพื่อสร้างและขยายทางหลวงเทศบาล สายเชื่อมระหว่างถนนนครไชยศรีกับถนนอำนาจสงคราม พ.ศ. ๒๕๓๖”



LIRIT

มาตรา ๒ พระราชกฤษฎีกานี้ให้ใช้บังคับตั้งแต่วันถัดจากวันประกาศในราชกิจจานุเบกษา เป็นต้นไป

มาตรา ๓ พระราชกฤษฎีกานี้ให้ใช้บังคับได้มีกำหนดสี่ปี

มาตรา ๔ ให้ผู้ว่าราชการกรุงเทพมหานครเป็นเจ้าหน้าที่เวนคืนตามพระราชกฤษฎีกานี้

มาตรา ๕ เขตที่ดินในบริเวณที่ที่จะเวนคืนตามพระราชกฤษฎีกานี้ อยู่ในท้องที่แขวงถนนนครไชยศรี เขตดุสิต กรุงเทพมหานคร มีส่วนแอมที่สุดสี่สิบเจ็ดเมตรและส่วนกว้างที่สุดสี่สิบห้าเมตร ทั้งนี้ ภายในแนวเขตตามแผนที่ท้ายพระราชกฤษฎีกานี้

มาตรา ๖ ให้รัฐมนตรีว่าการกระทรวงมหาดไทยรักษาการตามพระราชกฤษฎีกานี้

ผู้รับสนองพระบรมราชโองการ

ชวน หลีกภัย

นายกรัฐมนตรี

๓ ให้

กลาง

ไชยศรี

มาตรา ๖๘

มาตรา ๖

๓ ให้

ที่จะ

กรม

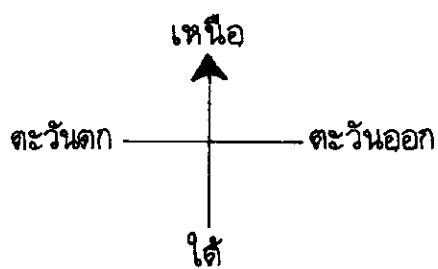


แผนที่ท้ายพระราชกฤษฎีกา
กำหนดเขตที่ดินในบริเวณที่จะเวนคืน เพื่อสร้างและขยายทางหลวงเทศ
สายเชื่อมระหว่างถนนนครไชยศรีกับถนนอำนาจสงคราม

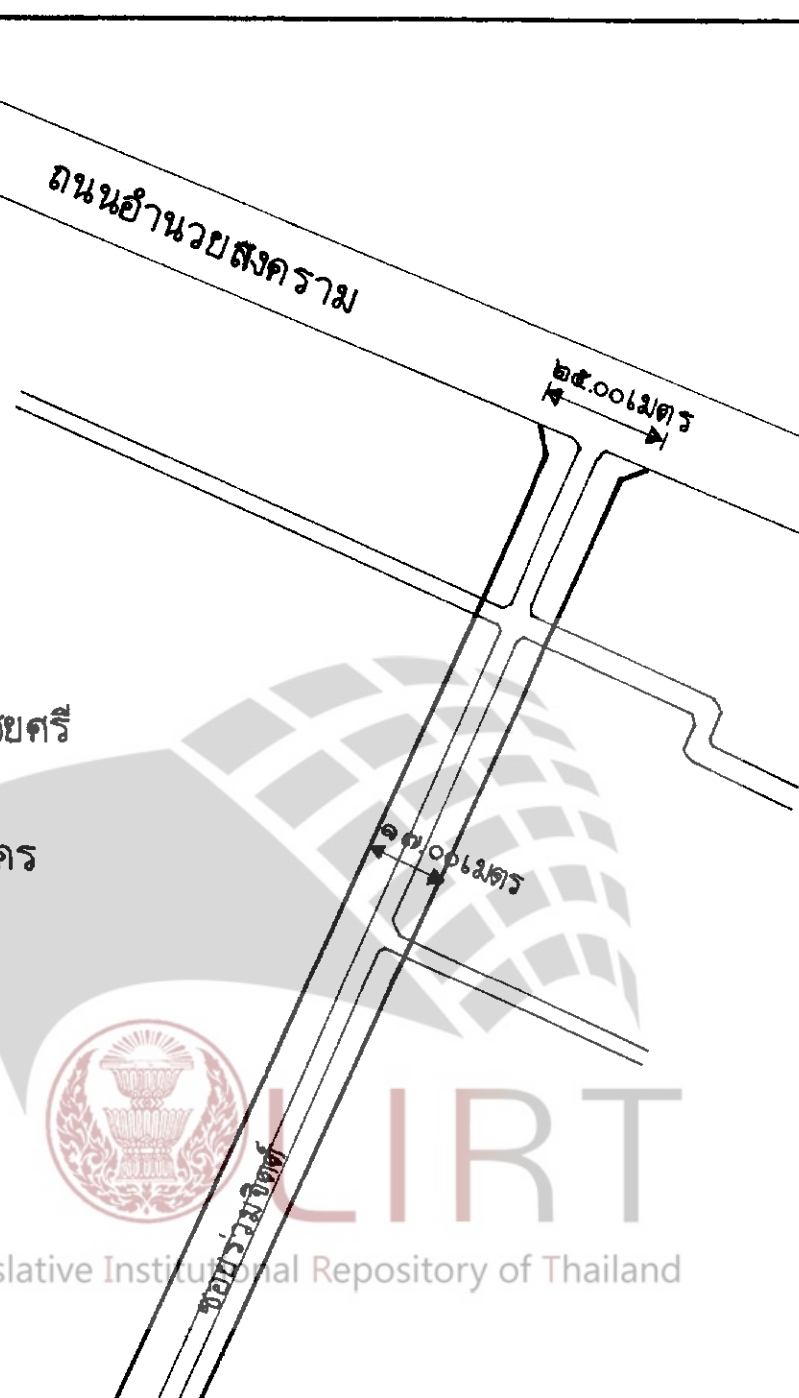

พ.ศ. ๒๕๓๖

มาตราส่วน ๑ : ๒,๐๐๐

๐ ๒๐ ๔๐ ๖๐ ๘๐ ๑๐๐ เมตร



แขวงถนนนครไชยศรี
เขตดุสิต
กรุงเทพมหานคร

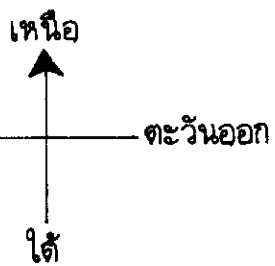



แผนที่ท้ายพระราชกฤษฎีกา

กำหนดเขตที่ดินในบริเวณที่จะเวนคืน เพื่อสร้างและขยายทางหลวงเทศบาล
สายเชื่อมระหว่างถนนนครไชยศรีกับถนนอำนาจสงคราม

พ.ศ. ๒๕๓๖

มาตราส่วน ๑ : ๒,๐๐๐



ถนนอำนาจสงคราม

๒๕.๐๐ เมตร

แขวงถนนนครไชยศรี
เขตดุสิต
กรุงเทพมหานคร

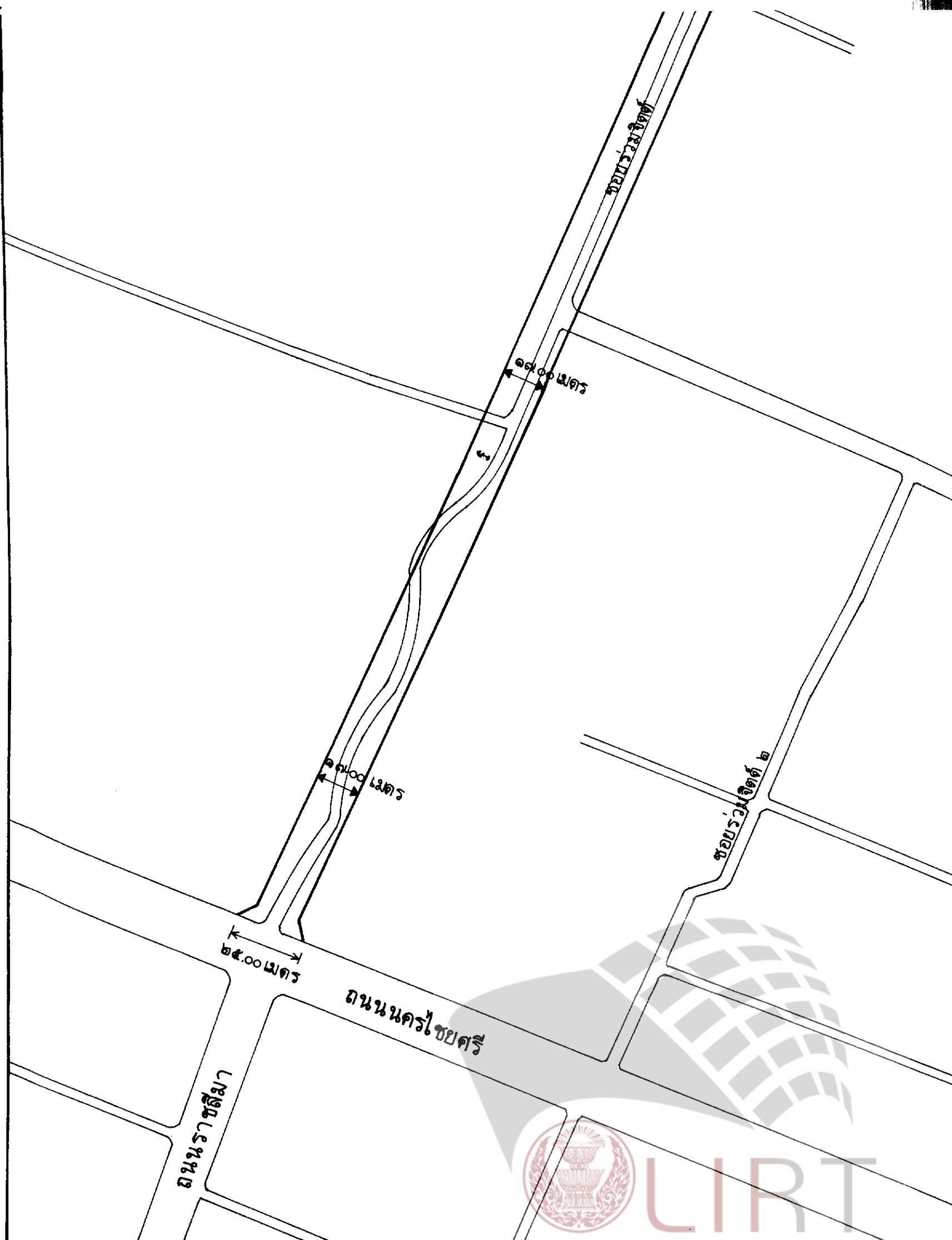
๑๗.๐๐ เมตร

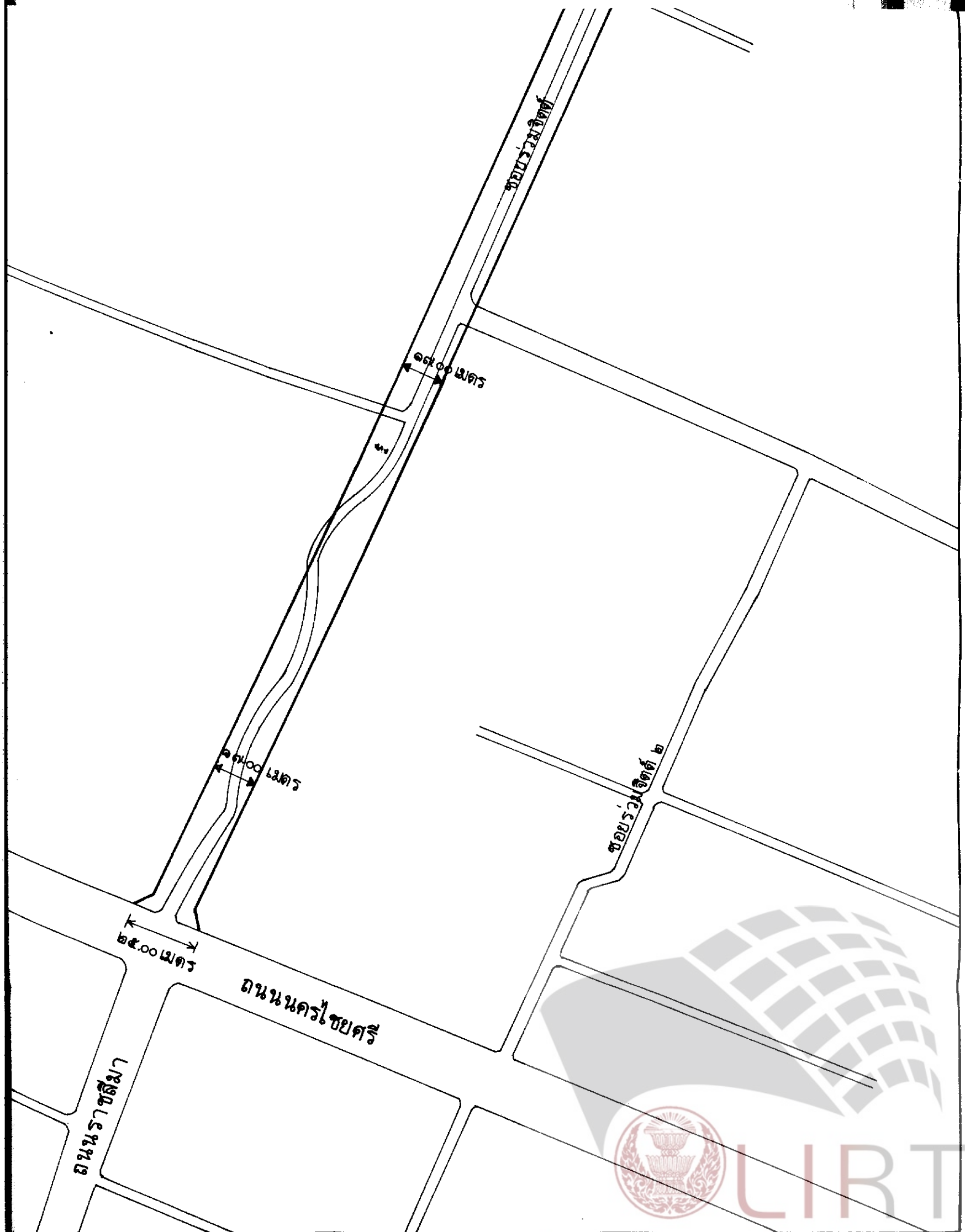
ถนนวิสุทธิกษัตริย์

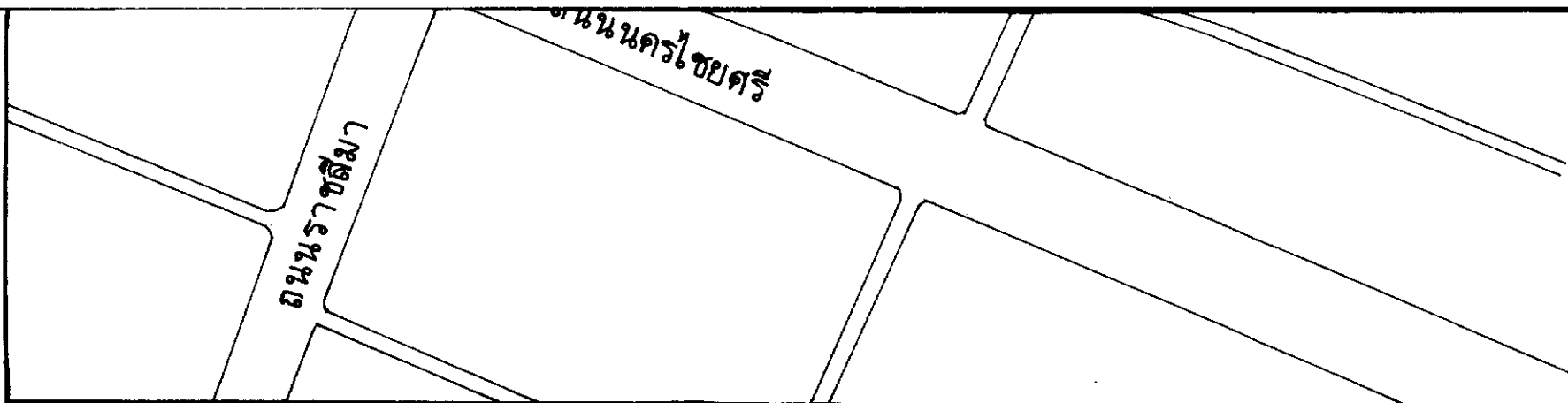


LIRT

Legislative Institutional Repository of Thailand







เครื่องหมาย

————— แนวเขตที่ดินในบริเวณที่จะเวนคืน

===== ถนน ซอย

(นายสมัคร วัฒนานนท์)

ผู้อำนวยการกองรังวัดและจัดการมลพิษที่ ๑

(นายชลิต สาธ)

ผู้อำนวยการสำนักการโยธา

(นายทองต่อ กัล้วยไม้ ณ อยุธยา)

ปลัดกรุงเทพมหานคร



Legislative Institutional Repository of Thailand

ถนนราชสีมา

ถนนนครไชยศรี

นาย

แนวเขตที่ดินในบริเวณที่จะเวนคืน

ถนน ซอย

(นายสมัคร ชันวานนท์)

ผู้อำนวยการกองรังวัดและจัดการมสิทธิ์ที่ดิน

(นายชลิต สาธร)

ผู้อำนวยการสำนักการโยธา

(นายทองต่อ กล้วยไม้ ณ อยุธยา)

ปลัดกรุงเทพมหานคร



Legislative Institutional Repository of Thailand

หมายเหตุ :- เหตุผลในการประกาศใช้พระราชกฤษฎีกาฉบับนี้ คือ เนื่องจากมีความจำเป็นจะต้องสร้างและขยายทางหลวงเทศบาล สายเชื่อมระหว่างถนนนครไชยศรีกับถนนอำนวยสงคราม ในท้องที่แขวงถนนนครไชยศรี เขตดุสิต กรุงเทพมหานคร เพื่ออำนวยความสะดวกและความรวดเร็วแก่การจราจรและการขนส่งอันเป็นกิจการสาธารณูปโภค ในการนี้สมควรกำหนดเขตที่ดินในบริเวณที่ที่จะเวนคืนในท้องที่ดังกล่าว เพื่อให้เจ้าหน้าที่หรือผู้ซึ่งได้รับมอบหมายจากเจ้าหน้าที่มีสิทธิเข้าไปทำการสำรวจและเพื่อทราบข้อเท็จจริงเกี่ยวกับอสังหาริมทรัพย์ที่จะต้องเวนคืนที่แน่นอน จึงจำเป็นต้องตราพระราชกฤษฎีกานี้

