



พระราชกฤษฎีกา

กำหนดเขตที่ดินในบริเวณที่จะเวนคืน
 ในท้องที่อำเภอพนมสารคาม อำเภอบางคล้า อำเภอ
 เมืองฉะเชิงเทรา อำเภอบ้านโพธิ์ จังหวัดฉะเชิงเทรา
 และอำเภอพนัสสนิคม อำเภอพานทอง จังหวัดชลบุรี
 พ.ศ. ๒๕๑๒

ภูมิพลอดุลยเดช ป.ร.

ให้ไว้ ณ วันที่ ๑๔ สิงหาคม พ.ศ. ๒๕๑๒

เป็นปีที่ ๒๔ ในรัชกาลปัจจุบัน

พระบาทสมเด็จพระปรมินทรมหาภูมิพลอดุลยเดช มี
 พระบรมราชโองการโปรดเกล้าฯ ให้ประกาศว่า

เล่ม ๘๖ ตอนที่ ๗๖ ราชกิจจานุเบกษา ๒๖ สิงหาคม ๒๕๑๒

โดยที่เป็นการสมควรกำหนดเขตที่ดินที่จะทำการสำรวจเพื่อ
เวนคืน ในท้องที่อำเภอพนมสารคาม อำเภอบางคล้า อำเภอ
เมืองฉะเชิงเทรา อำเภอบ้านโพธิ์ จังหวัดฉะเชิงเทรา และ
อำเภอพนัสสัณนิคม อำเภอพานทอง จังหวัดชลบุรี เพื่อประโยชน์
ในการชลประทาน

อาศัยอำนาจตามความในมาตรา ๑๕๓ ของรัฐธรรมนูญ
แห่งราชอาณาจักรไทย และมาตรา ๖ แห่งพระราชบัญญัติว่า
ด้วยการเวนคืนอสังหาริมทรัพย์ พ.ศ. ๒๔๕๗ จึงทรงพระกรุณา
โปรดเกล้าฯ ให้ตราพระราชกฤษฎีกาขึ้นไว้ ดังต่อไปนี้

มาตรา ๑ พระราชกฤษฎีกานี้เรียกว่า “พระราชกฤษฎีกา
กำหนดเขตที่ดินในบริเวณที่จะเวนคืน ในท้องที่อำเภอพนม
สารคาม อำเภอบางคล้า อำเภอเมืองฉะเชิงเทรา อำเภอ
บ้านโพธิ์ จังหวัดฉะเชิงเทรา และอำเภอพนัสสัณนิคม อำเภอ
พานทอง จังหวัดชลบุรี พ.ศ. ๒๕๑๒”

มาตรา ๒ พระราชกฤษฎีกานี้ให้ใช้บังคับตั้งแต่วันถัดจาก
วันประกาศในราชกิจจานุเบกษาเป็นต้นไป

มาตรา ๓ พระราชกฤษฎีกานี้ให้มีอายุห้าปี

มาตรา ๔ ให้อธิบดีกรมชลประทานเป็นเจ้าหน้าที่เวนคืน
อสังหาริมทรัพย์ตามพระราชกฤษฎีกานี้



เล่ม ๘๖ ตอนที่ ๗๖ ราชกิจจานุเบกษา ๒๖ สิงหาคม ๒๕๑๒

มาตรา ๕ บริเวณที่ดินที่จะทำการสำรวจเพื่อเวนคืนตามพระราชกฤษฎีกานี้ อยู่ในท้องที่อำเภอพนมสารคาม อำเภอ บางคล้า อำเภอเมืองฉะเชิงเทรา อำเภอบ้านโพธิ์ จังหวัด ฉะเชิงเทรา และอำเภอพนัสนิคม อำเภอพานทอง จังหวัดชลบุรี ภายในแนวเขตตามแผนที่ท้ายพระราชกฤษฎีกานี้

มาตรา ๖ ให้รัฐมนตรีว่าการกระทรวงพัฒนาการแห่งชาติ รักษาการตามพระราชกฤษฎีกานี้

ผู้รับสนองพระบรมราชโองการ

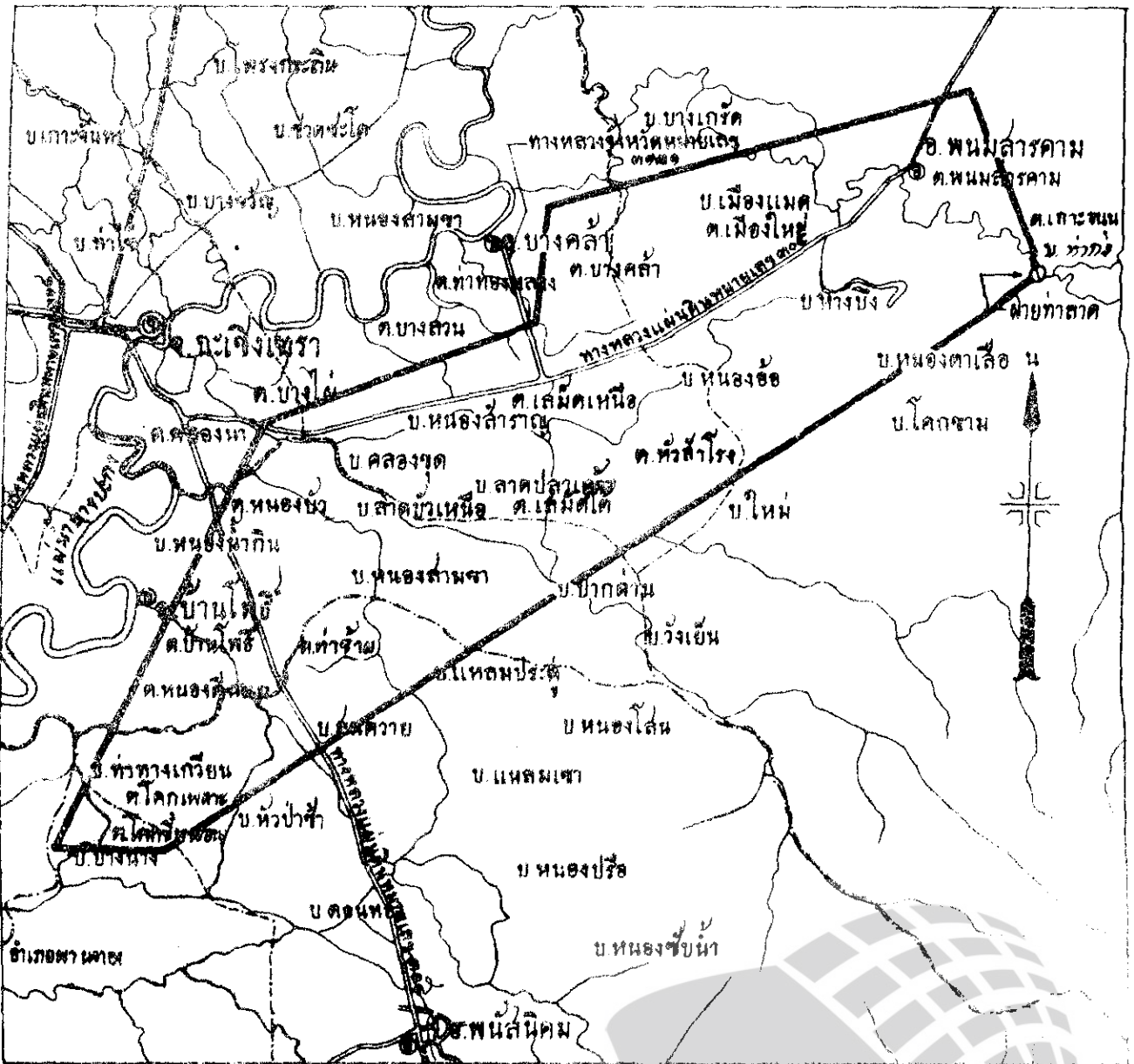
จอมพล ถนอม กิตติขจร

นายกรัฐมนตรี







แผนที่ทำขัยพระราชกฤษฎีกากำหนดเขตที่ดินในบริเวณที่ที่จะเวนคืน
 ในท้องที่อำเภอพนมสารคาม อำเภอบางคล้า อำเภอเมืองฉะเชิงเทรา อำเภอบ้านโพธิ์ จังหวัดฉะเชิงเทรา
 และอำเภอพนัสนิคม อำเภอพานทอง จังหวัดชลบุรี
 พ. ศ. ๒๕๑๒

มาตราส่วน ๑ : ๒๕๐,๐๐๐



เครื่องหมาย

-  แนวเขตที่ดินที่จะทำการสำรวจเพื่อเวนคืน
-  เขตจังหวัด
-  เขตอำเภอ
-  ทางหลวง



LIRT

Legislative Institutional Repository of Thailand

เล่ม ๘๖ ตอนที่ ๗๖ ราชกิจจานุเบกษา ๒๖ สิงหาคม ๒๕๑๒

หมายเหตุ :- เหตุผลในการประกาศใช้พระราชกฤษฎีกาฉบับนี้ คือ เนื่อง
จากกรมชลประทานจะทำการก่อสร้างตามโครงการชลประทานท่าลาด
ให้เสร็จสมบูรณ์ ซึ่งขณะนี้ได้สร้างฝายกั้นคลองท่าลาดเสร็จแล้ว ในขั้น
ต่อไปจะได้ทำการก่อสร้างระบบส่งน้ำ โดยขุดคลองส่งน้ำสายใหญ่
คลองซอย และสร้างอาคารชลประทานตามคลอง เพื่อส่งน้ำไป
ช่วยเหลือการทำนาและการเพาะปลูกในท้องที่อำเภอพนมสารคาม
อำเภอบางคล้า อำเภอเมืองฉะเชิงเทรา อำเภอบ้านโพธิ์ จังหวัด
ฉะเชิงเทรา และอำเภอพนสนิมคม อำเภอพานทอง จังหวัดชลบุรี ใน
เขตโครงการนี้มีเนื้อที่ประมาณ ๑๓๒,๖๐๐ ไร่ ให้ได้ผลโดยสมบูรณ์
และช่วยให้การทำนาและการเพาะปลูกในเขตโครงการได้ผลิตผลเพิ่มขึ้น
และสม่ำเสมอ จึงจำเป็นต้องตราพระราชกฤษฎีกาฉบับนี้ เพื่อให้เจ้าหน้าที่
เข้าไปทำการสำรวจที่ดินที่จะใช้ในการนี้

