



พระราชกฤษฎีกา

กำหนดเขตที่ดิน ในท้องที่ตำบลหนองบัวใต้ ตำบลแม่ท้อ
อำเภอเมืองตาก และตำบลนาโบสถ์ กิ่งอำเภอวังเจ้า
อำเภอเมืองตาก จังหวัดตาก
ให้เป็นเขตปฏิรูปที่ดิน
พ.ศ. ๒๕๕๑

ภูมิพลอดุลยเดช ป.ร.

ให้ไว้ ณ วันที่ ๒๘ เมษายน พ.ศ. ๒๕๕๑
เป็นปีที่ ๕๓ ในรัชกาลปัจจุบัน

พระบาทสมเด็จพระปรมินทรมหาภูมิพลอดุลยเดช มีพระบรมราชโองการโปรดเกล้าฯ ให้
ประกาศว่า

โดยที่เป็นการสมควรกำหนดเขตที่ดิน ในท้องที่ตำบลหนองบัวใต้ ตำบลแม่ท้อ อำเภอเมืองตาก
และตำบลนาโบสถ์ กิ่งอำเภอวังเจ้า อำเภอเมืองตาก จังหวัดตาก ให้เป็นเขตปฏิรูปที่ดิน

อาศัยอำนาจตามความในมาตรา ๒๒๑ ของรัฐธรรมนูญแห่งราชอาณาจักรไทย และมาตรา ๒๕
วรรคหนึ่ง แห่งพระราชบัญญัติการปฏิรูปที่ดินเพื่อเกษตรกรรม พ.ศ. ๒๕๑๘ จึงทรงพระกรุณาโปรดเกล้าฯ ให้
ตราพระราชกฤษฎีกาขึ้นไว้ ดังต่อไปนี้

มาตรา ๑ พระราชกฤษฎีกานี้เรียกว่า “พระราชกฤษฎีกากำหนดเขตที่ดิน ในท้องที่ตำบล
หนองบัวใต้ ตำบลแม่ท้อ อำเภอเมืองตาก และตำบลนาโบสถ์ กิ่งอำเภอวังเจ้า อำเภอเมืองตาก
จังหวัดตาก ให้เป็นเขตปฏิรูปที่ดิน พ.ศ. ๒๕๕๑”

มาตรา ๒ พระราชกฤษฎีกานี้ให้ใช้บังคับตั้งแต่วันถัดจากวันประกาศในราชกิจจานุเบกษา
เป็นต้นไป



มาต
กิ่งอำเภอวัง
เป็นเขตปฏิรูป
มา
และรัฐมนตรี
ผู้รับสนองพ
ชาว
นาย

มาตรา ๓ ให้ที่ดินในท้องที่ตำบลหนองบัวใต้ ตำบลแม่ท้อ อำเภอเมืองตาก และตำบลนาโบสถ์
กิ่งอำเภอวังเจ้า อำเภอเมืองตาก จังหวัดตาก ภายในแนวเขตตามแผนที่ท้ายพระราชกฤษฎีกานี้
เป็นเขตปฏิรูปที่ดิน

มาตรา ๔ ให้รัฐมนตรีว่าการกระทรวงการคลัง รัฐมนตรีว่าการกระทรวงเกษตรและสหกรณ์
และรัฐมนตรีว่าการกระทรวงมหาดไทยรักษาการตามพระราชกฤษฎีกานี้

ผู้รับสนองพระบรมราชโองการ

ชวน หลีกภัย

นายกรัฐมนตรี

ให้

ตาก

๒๕

ำ ๆ

บล

าก

ษา



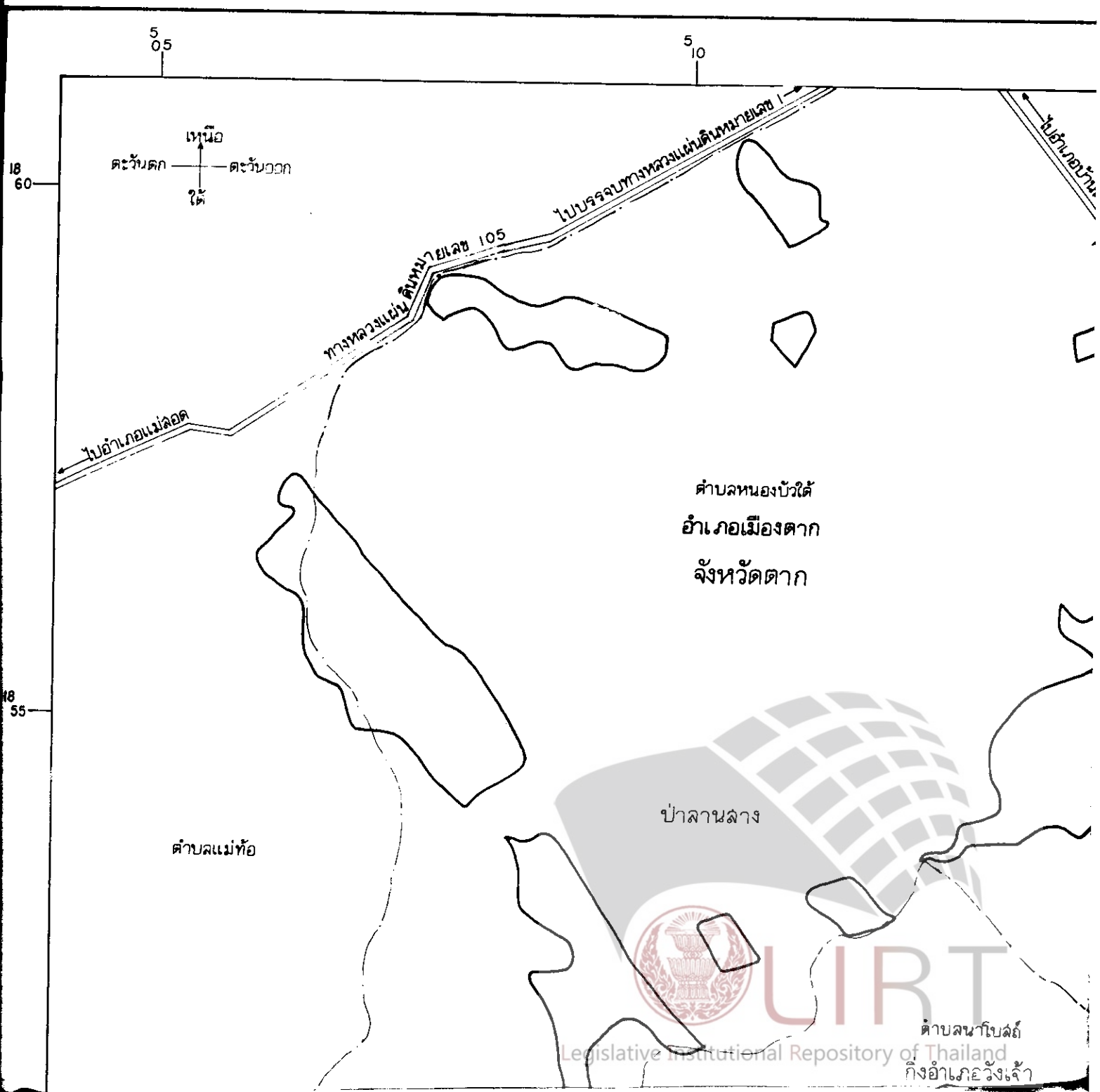
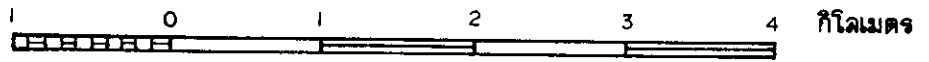
แผนที่ท้ายพระราชกฤษฎีกา

กำหนดเขตที่ดิน ในท้องที่ตำบลหนองบัวใต้ ตำบลแม่ท้อ อำเภอเมืองตาก และตำบลนาโปลี กิ่งอำเภอวังเจ้า อำเภอ

ให้เป็นเขตปฏิรูปที่ดิน

พ.ศ. 2541

มาตราส่วน 1 : 50,000



แผนที่ท้ายพระราชกฤษฎีกา

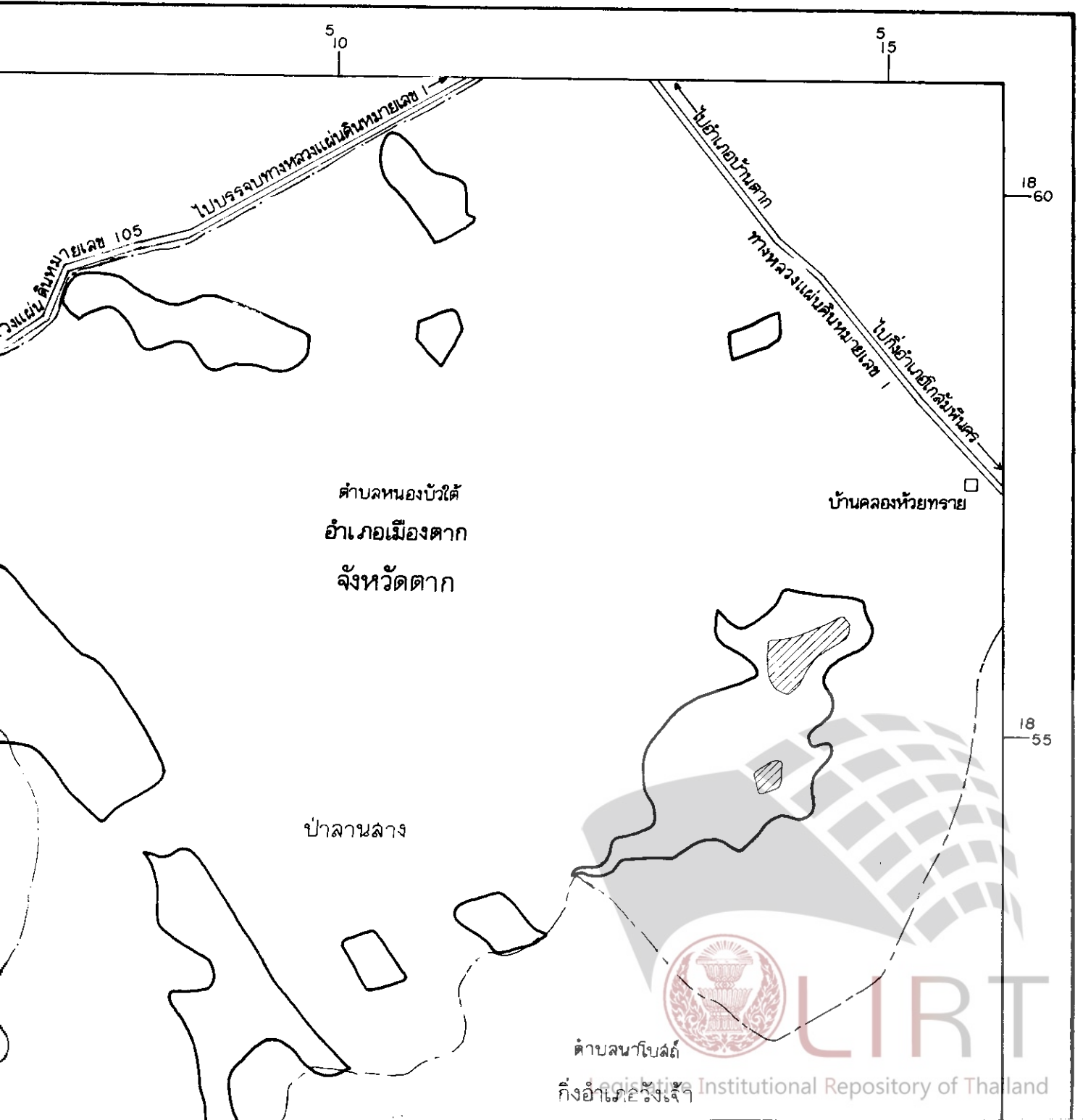
หนองบัวใต้ ตำบลแม่ท้อ อำเภอเมืองตาก และตำบลนาโบสถ์ กิ่งอำเภอวังเจ้า อำเภอเมืองตาก จังหวัดตาก


ให้เป็นเขตปฏิรูปที่ดิน

พ.ศ. 2541



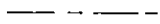
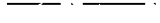
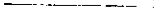

มาตราส่วน 1 : 50,000

0 1 2 3 4 กิโลเมตร






เครื่องหมาย

-  แนวเขตบฏีรูปที่ดิน
-  บริเวณที่กั้นออกจากเขตบฏีรูปที่ดิน
-  เขตอำเภอ เขตกิ่งอำเภอ
-  เขตตำบล
-  ทางหลวง
-  หมู่บ้าน

ผู้ว่า
(ใน

เลขที่การสำ





5
10

5
15

เขตปฏิรูปที่ดิน

ภาค

(นายกิตติ นวลชัย)

ผู้อำนวยการกองจัดการปฏิรูปที่ดิน

(นายปลอดประสพ สุรัสวดี)

เลขาธิการสำนักงานการปฏิรูปที่ดินเพื่อเกษตรกรรม



Legislative Institutional Repository of Thailand

หมายเหตุ :- เหตุผลในการประกาศใช้พระราชกฤษฎีกาฉบับนี้ คือ เนื่องจากในท้องที่ตำบลหนองบัวใต้ ตำบลแม่ท้อ อำเภอเมืองตาก และตำบลนาโบสถ์ กิ่งอำเภอวังเจ้า อำเภอเมืองตาก จังหวัดตาก มีเกษตรกรผู้ไม่มีที่ดินประกอบเกษตรกรรมเป็นของตนเอง หรือมีที่ดินเล็กน้อยไม่เพียงพอแก่การครองชีพ หรือต้องเช่าที่ดินของผู้อื่นประกอบเกษตรกรรมอยู่เป็นจำนวนมาก สมควรกำหนดเขตที่ดินในท้องที่ดังกล่าวให้เป็นเขตปฏิรูปที่ดิน จึงจำเป็นต้องตราพระราชกฤษฎีกานี้