



พระราชกฤษฎีกา

กำหนดเขตที่ดินในบริเวณที่จะเวนคืน
ในท้องที่อำเภอแม่ริม อำเภอเมืองเชียงใหม่ อำเภอสันทราย
อำเภอสันกำแพง และอำเภอสารภี จังหวัดเชียงใหม่

พ.ศ. ๒๕๓๗

ภูมิพลอดุลยเดช ป.ร.

ให้ไว้ ณ วันที่ ๒๕ พฤศจิกายน พ.ศ. ๒๕๓๗

เป็นปีที่ ๔๕ ในรัชกาลปัจจุบัน

พระบาทสมเด็จพระปรมินทรมหาภูมิพลอดุลยเดช มีพระบรมราชโองการโปรดเกล้าฯ ให้ประกาศว่า

โดยที่เป็นการสมควรกำหนดเขตที่ดินในบริเวณที่จะเวนคืน ในท้องที่อำเภอแม่ริม อำเภอเมืองเชียงใหม่ อำเภอสันทราย อำเภอสันกำแพง และอำเภอสารภี จังหวัดเชียงใหม่ เพื่อสร้างถนนวงแหวนรอบกลาง (ถ. ๓) ตามแนวเขตผังเมืองรวม จังหวัดเชียงใหม่

อาศัยอำนาจตามความในมาตรา ๑๗๕ ของรัฐธรรมนูญแห่งราชอาณาจักรไทย และมาตรา ๕ วรรคสาม และมาตรา ๖ แห่งพระราชบัญญัติว่าด้วยการเวนคืนอสังหาริมทรัพย์ พ.ศ. ๒๕๓๐ จึงทรงพระกรุณาโปรดเกล้าฯ ให้ตราพระราชกฤษฎีกาขึ้นไว้ ดังต่อไปนี้

มาตรา ๑ พระราชกฤษฎีกานี้เรียกว่า “พระราชกฤษฎีกากำหนดเขตที่ดินในบริเวณที่จะเวนคืน ในท้องที่อำเภอแม่ริม อำเภอเมืองเชียงใหม่ อำเภอสันทราย อำเภอสันกำแพง และอำเภอสารภี จังหวัดเชียงใหม่ พ.ศ. ๒๕๓๗”

มาตรา ๒ พระราชกฤษฎีกานี้ให้ใช้บังคับตั้งแต่วันถัดจากวันประกาศในราชกิจจานุเบกษา เป็นต้นไป



LIRT

มาตรา ๓ พระราชกฤษฎีกานี้ให้ใช้บังคับได้มีกำหนดสามปี

มาตรา ๔ ให้อธิบดีกรมโยธาธิการเป็นเจ้าหน้าที่เวนคืนตามพระราชกฤษฎีกานี้

มาตรา ๕ เขตที่ดินในบริเวณที่ที่จะเวนคืนตามพระราชกฤษฎีกานี้ อยู่ในท้องที่อำเภอแม่ริม อำเภอเมืองเชียงใหม่ อำเภอสันทราย อำเภอสันกำแพง และอำเภอสารภี จังหวัดเชียงใหม่ มีส่วนแคบที่สุดหกร้อยเมตร และส่วนกว้างที่สุดหนึ่งพันสองร้อยเมตร ทั้งนี้ ภายในแนวเขตตามแผนที่ท้ายพระราชกฤษฎีกานี้

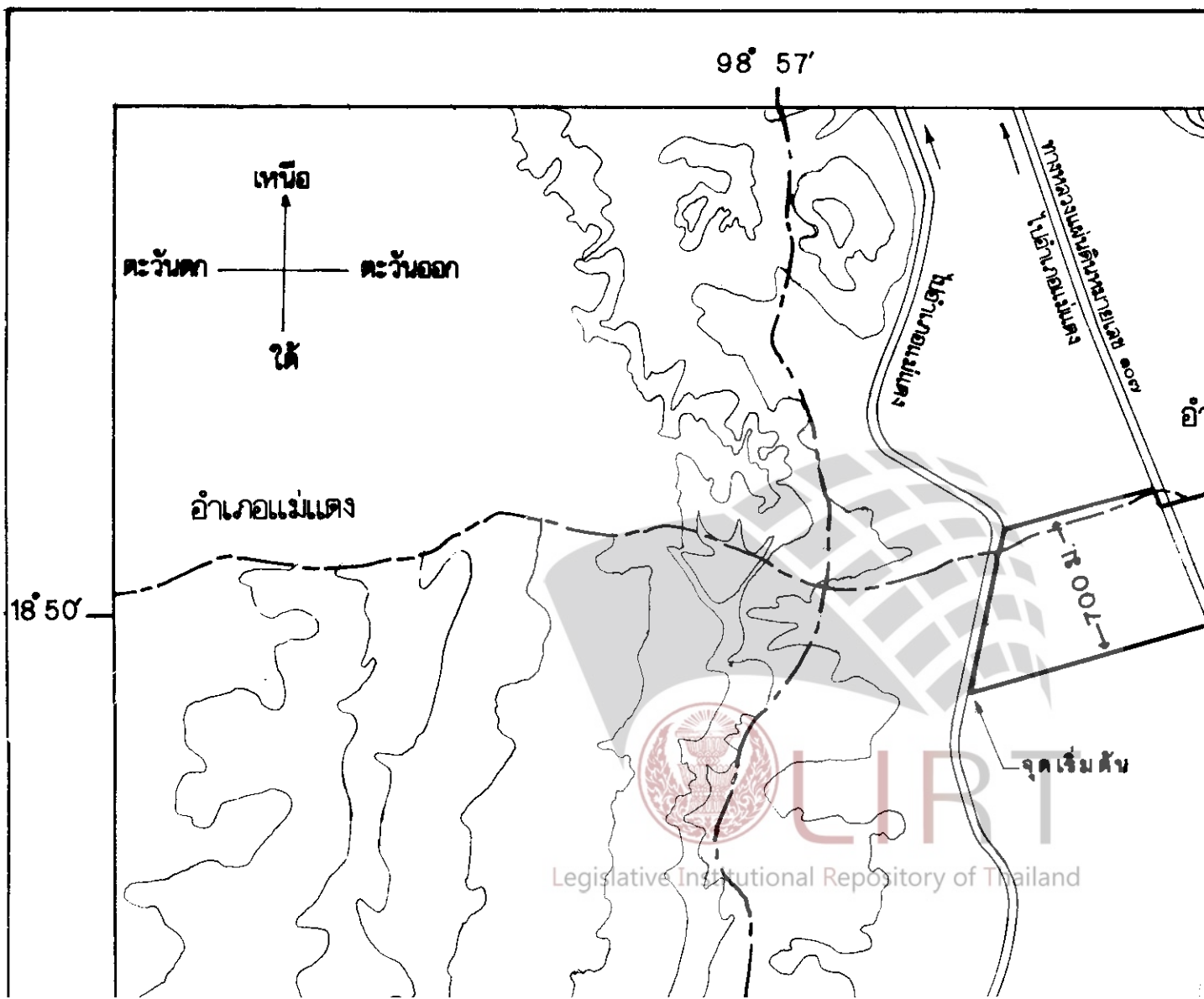
มาตรา ๖ ให้รัฐมนตรีว่าการกระทรวงมหาดไทยรักษาการตามพระราชกฤษฎีกานี้

ผู้รับสนองพระบรมราชโองการ

ชวน หลีกภัย

นายกรัฐมนตรี

ในท้องที่อำเภอแม่ริม อำเภอเสนาะ

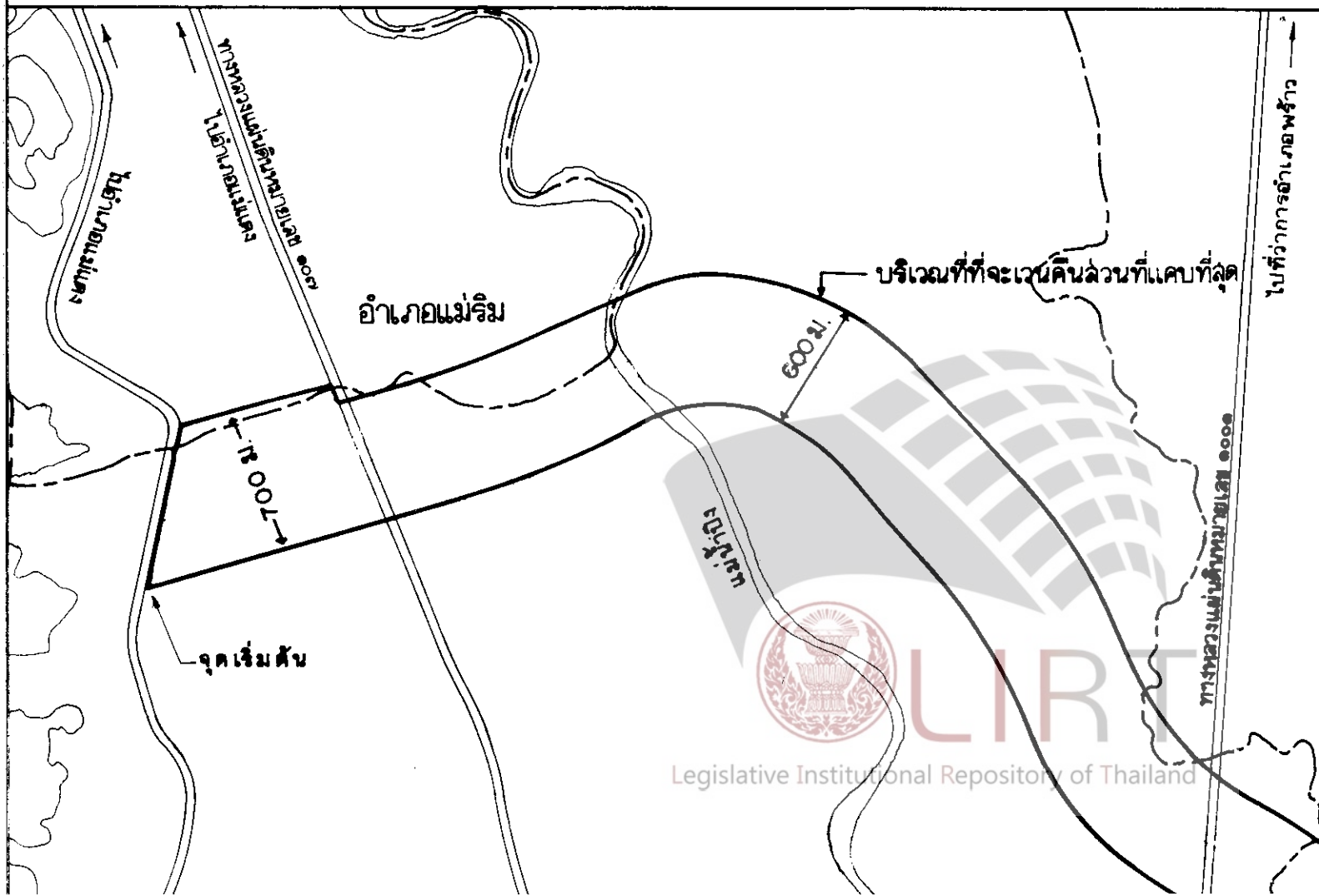
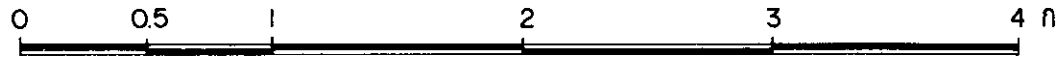


แผนที่ท้ายพระราชกฤษฎีกา
กำหนดเขตที่ดินในบริเวณที่ที่จะเวนคืน

ภอแม่ริม อำเภอเมืองเชียงใหม่ อำเภอล้านทราย อำเภอลี้กำแพง

พ.ศ. 2537

มาตราส่วน 1:30,000



แผนที่ท้ายพระราชกฤษฎีกา
เขตที่ดินในบริเวณที่ที่จะเวนคืน


อำเภอลันทราย อำเภอลันกำแพง และอำเภอลำรภี จังหวัดเชียงใหม่

พ.ศ. 2537

มาตราส่วน 1:30,000



๑๑ ๐๒'



อภิมหาเขตรักษาพันธุ์สัตว์ป่า

อุทยานแห่งชาติ
ดอยสุเทพ - ปุย

ถนนห้วยแก้ว

ทางหลวงแผ่นดิน

ทางหลวงแผ่นดินหมายเลข ๑๐๐๕

หมายเลข ๑๐๐๕

ถนนนิมมานเหมินทร์

ถนนสุเทพ

ถนนวิไลมงคลประจักษ์

ทางหลวงแผ่นดินหมายเลข ๑๐๐๕

ทางหลวงแผ่นดินหมายเลข ๑๐๐๕

จุดสิ้นสุด

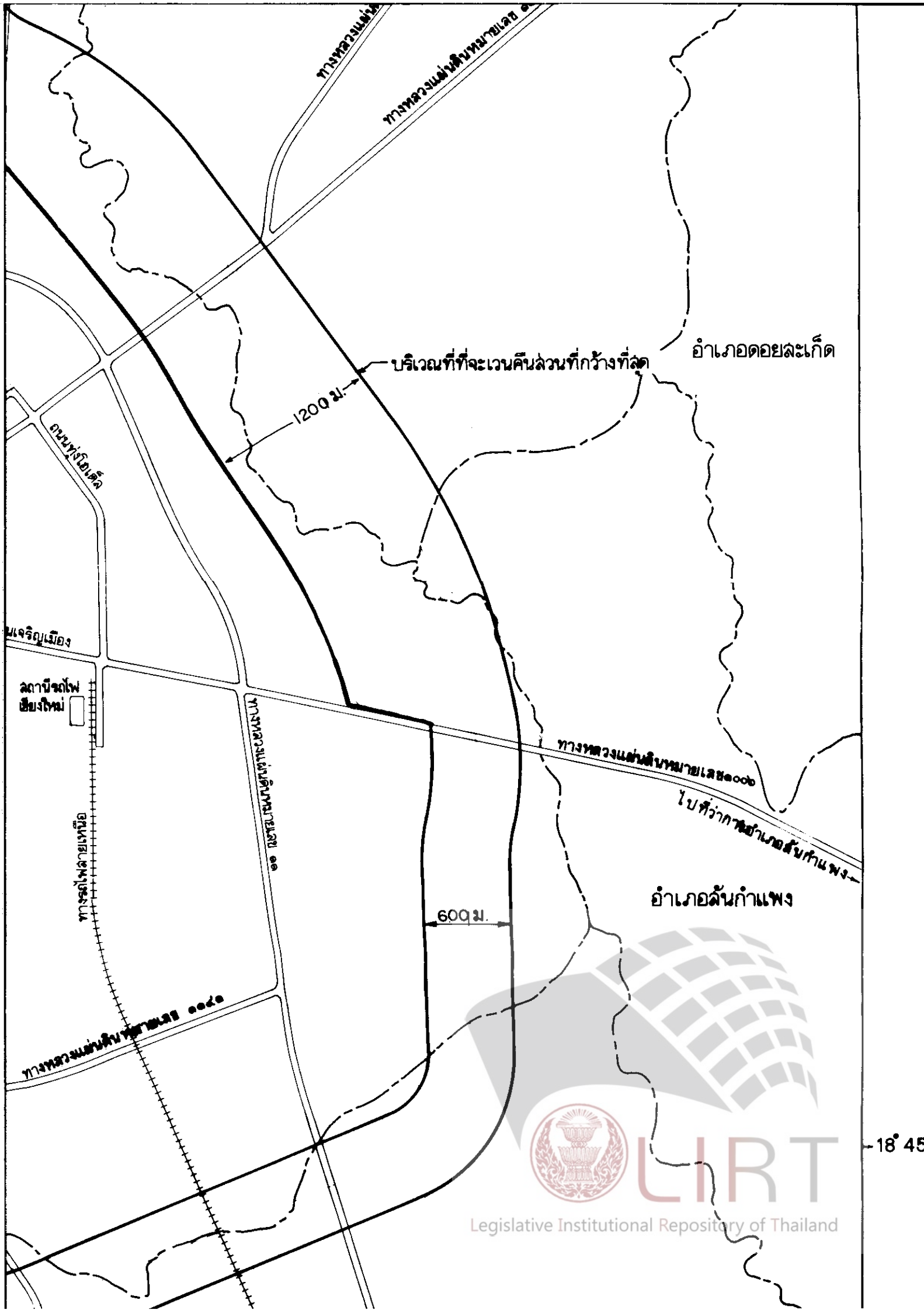
600 ม.

18° 45'



LIRT

Legislative Institutional Repository of Thailand



บริเวณที่จะเวนคืนลุ่มน้ำที่กว้างที่สุด

อำเภอดอยสะเก็ด

1200 ม.

ทางหลวงแผ่นดินหมายเลข ๑๑๐๐๖

โบสถ์กาฬอำเภอสันกำแพง

อำเภอสันกำแพง

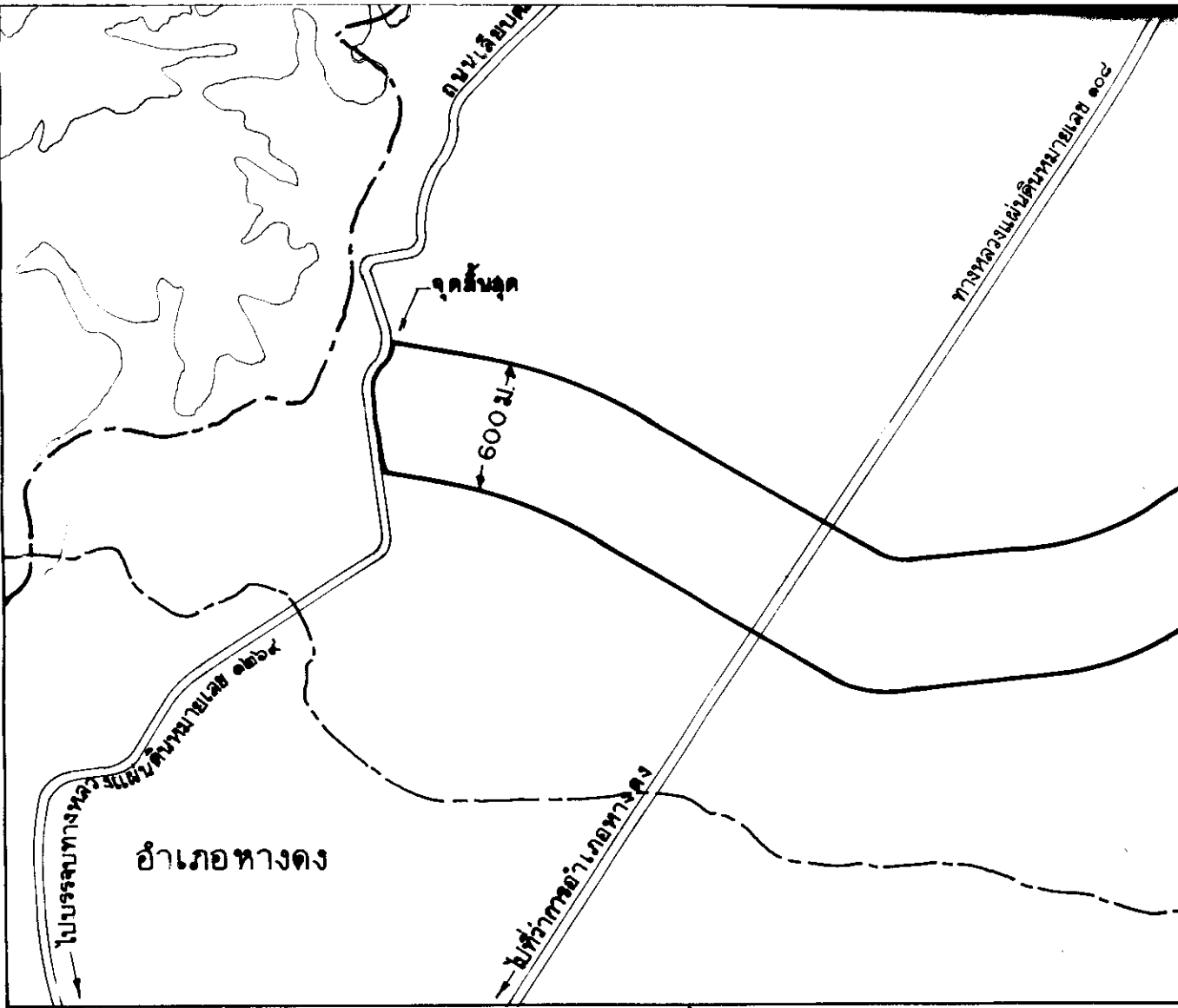
600 ม.



LIRT

Legislative Institutional Repository of Thailand

18° 45'



98° 57'

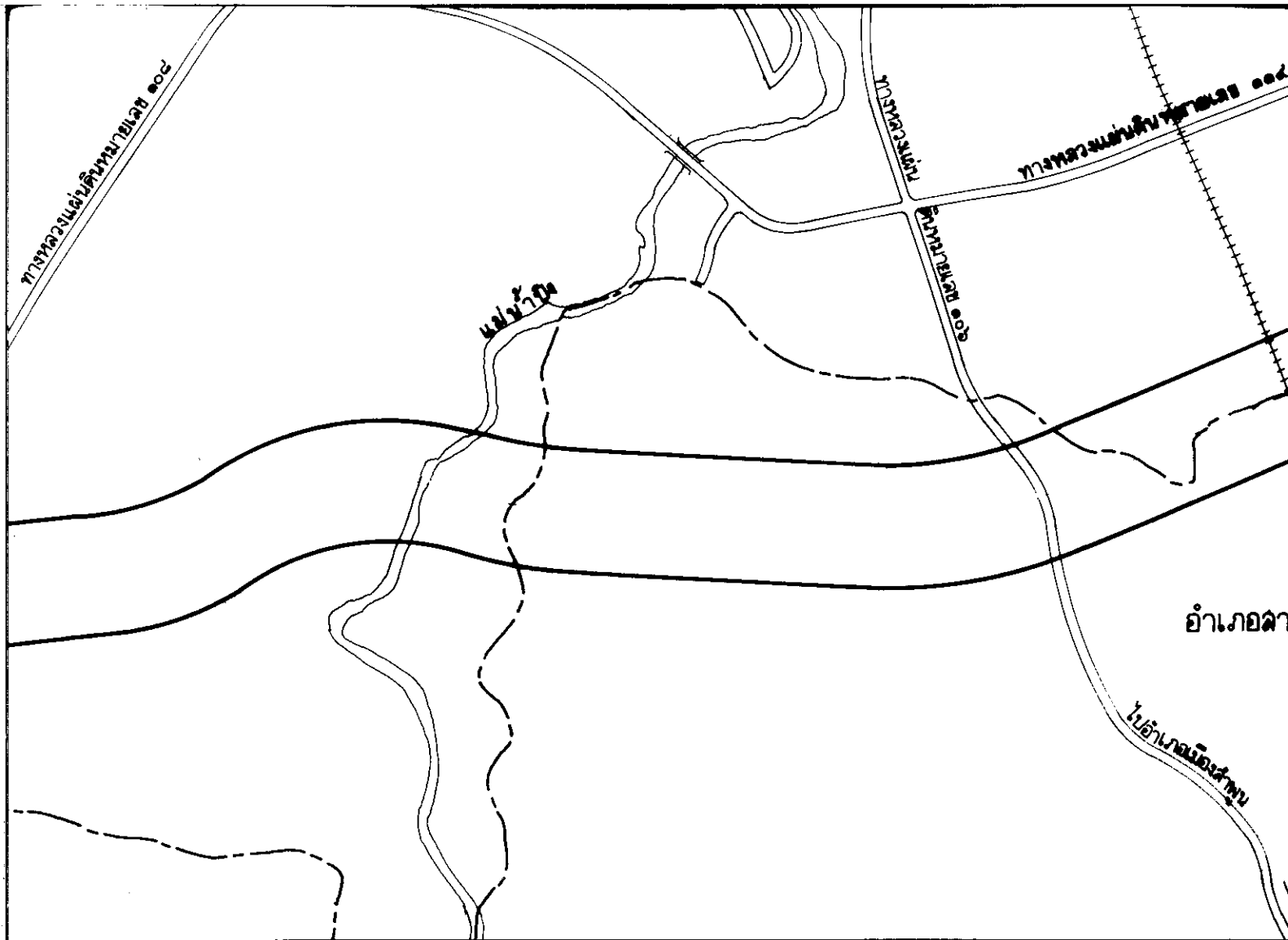
เครื่องหมาย

-  แนวเขตที่ดินในบริเวณที่จะเวนคืน
-  เขตอำเภอ
-  ทางหลวง ถนน
-  ทางรถไฟ
-  สะพาน
-  แม่น้ำ
-  ภูเขา



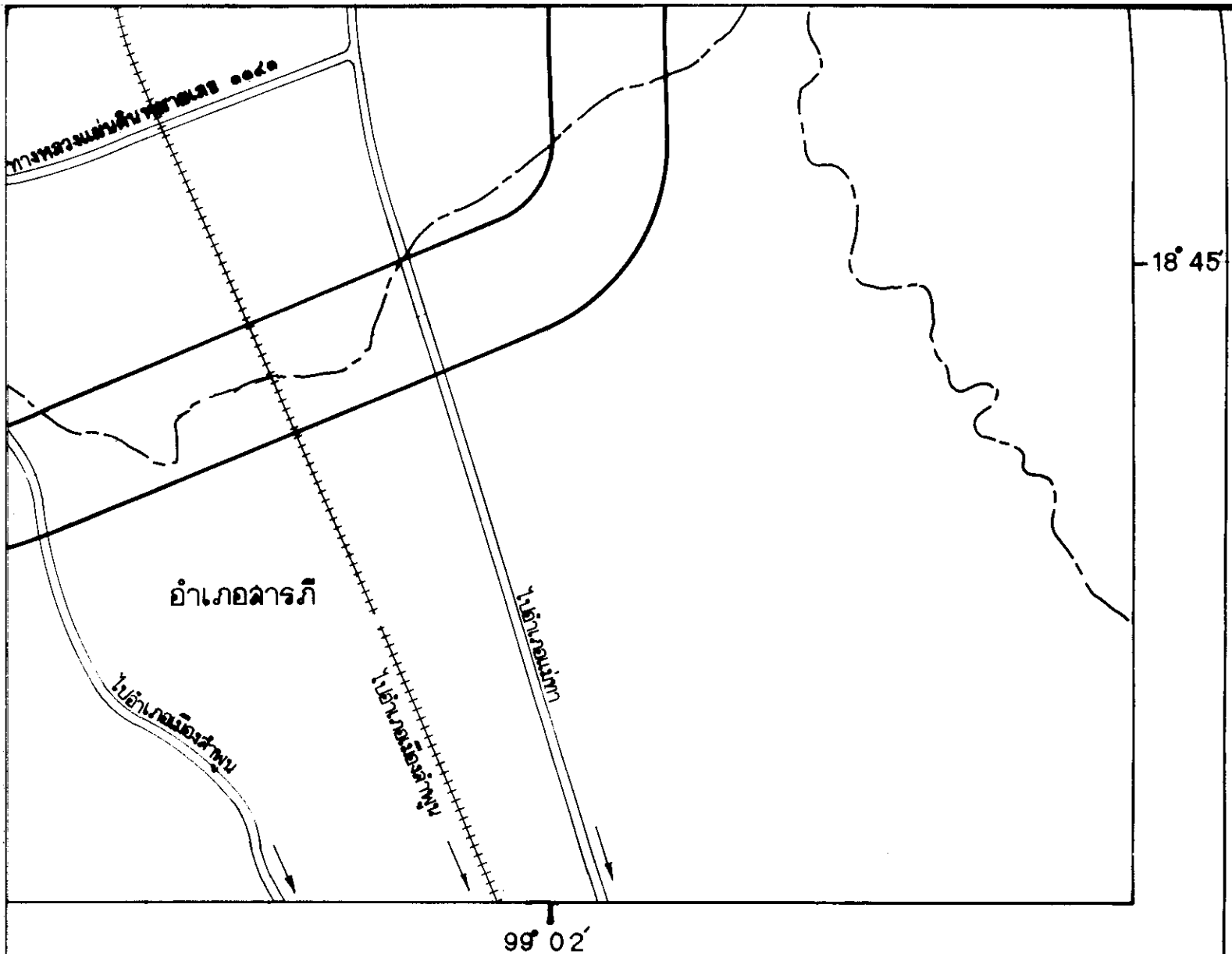
LIRT

Legislative Institutional Repository of Thailand



มคิน





[Handwritten signature]

(นายไมตรี ครินราววัฒน์)


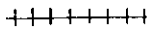
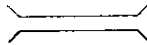

ผู้อำนวยการกองสาธารณูปโภค และทางหลวงท้องถิ่นที่ 2



Legislative Institutional Repository of Thailand

(นายปรัชญา ฉัตรบุตร)

อธิบดีกรมโยธาธิการ

	ทางหลวง ถนน
	ทางรถไฟ
	สะพาน
	แม่น้ำ
	ภูเขา



(นายไมตรี ครินราววัฒน์)

ผู้อำนวยการกองล่าอาณานิคม และทางหลวงท้องถิ่นที่ 2



(นายปรัชญา คู่บุตร)

อธิบดีกรมโยธาธิการ



หมายเหตุ :- เหตุผลในการประกาศใช้พระราชกฤษฎีกานี้ คือ เนื่องจากทางราชการมีความจำเป็นต้องสร้างถนนวงแหวนรอบกลาง (ฉ ๓) ตามแนวเขตผังเมืองรวมจังหวัดเชียงใหม่ ในท้องที่อำเภอแม่ริม อำเภอเมืองเชียงใหม่ อำเภอสันทราย อำเภอสันกำแพง และอำเภอสารภี จังหวัดเชียงใหม่ เพื่ออำนวยความสะดวกและความรวดเร็วแก่การคมนาคม การขนส่ง และการจราจร ในกรณีสมควรกำหนดเขตที่ดินในบริเวณที่ที่จะเวนคืนในท้องที่ดังกล่าว เพื่อให้เจ้าหน้าที่หรือผู้ซึ่งได้รับมอบหมายจากเจ้าหน้าที่มีสิทธิเข้าไปทำการสำรวจและเพื่อทราบข้อเท็จจริงเกี่ยวกับบ่อสงฆ์หรือวัดร้างที่จะต้องเวนคืนที่แน่นอน จึงจำเป็นต้องตราพระราชกฤษฎีกานี้