

ฉบับพิเศษ หน้า ๗  
เล่ม ๘๒ ตอนที่ ๒๖๗ ราชกิจจานุเบกษา ๓๑ ธันวาคม ๒๕๑๘



### พระราชกฤษฎีกา

กำหนดเขตที่ดิน ในท้องที่อำเภอลาดบัวหลวง  
จังหวัดพระนครศรีอยุธยา ให้เป็นเขตปฏิรูปที่ดิน  
พ.ศ. ๒๕๑๘

### ภูมิพลอดุลยเดช ป.ร.

ให้ไว้ ณ วันที่ ๒๖ พฤศจิกายน พ.ศ. ๒๕๑๘

เป็นปีที่ ๓๐ ในรัชกาลปัจจุบัน

พระบาทสมเด็จพระปรมินทรมหาภูมิพลอดุลยเดช มี  
พระบรมราชโองการโปรดเกล้าฯ ให้ประกาศว่า

โดยที่เป็นการสมควรกำหนดเขตที่ดิน ในท้องที่อำเภอ  
ลาดบัวหลวง จังหวัดพระนครศรีอยุธยา ให้เป็นเขตปฏิรูปที่ดิน

อาศัยอำนาจตามความในมาตรา ๑๘๒ ของรัฐธรรมนูญ  
แห่งราชอาณาจักรไทย และมาตรา ๒๕ แห่งพระราชบัญญัติ



LIRT

Legislative Institutional Repository of Thailand

ฉบับพิเศษ หน้า ๘

เล่ม ๘๒ ตอนที่ ๒๖๗ ราชกิจจานุเบกษา ๓๑ ธันวาคม ๒๕๖๘

การปฏิรูปที่ดินเพื่อเกษตรกรรม พ.ศ. ๒๕๖๘ จึงทรงพระกรุณาโปรดเกล้าฯ ให้ตราพระราชกฤษฎีกาขึ้นไว้ ดังต่อไปนี้

มาตรา ๑ พระราชกฤษฎีกานี้เรียกว่า “พระราชกฤษฎีกากำหนดเขตที่ดินในท้องที่อำเภอลาดบัวหลวง จังหวัดพระนครศรีอยุธยา ให้เป็นเขตปฏิรูปที่ดิน พ.ศ. ๒๕๖๘”

มาตรา ๒ พระราชกฤษฎีกานี้ให้ใช้บังคับตั้งแต่วันถัดจากวันประกาศในราชกิจจานุเบกษาเป็นต้นไป

มาตรา ๓ ให้ที่ดินในเขตท้องที่อำเภอลาดบัวหลวง จังหวัดพระนครศรีอยุธยา ภายในแนวเขตตามแผนที่ท้ายพระราชกฤษฎีกานี้เป็นเขตปฏิรูปที่ดิน

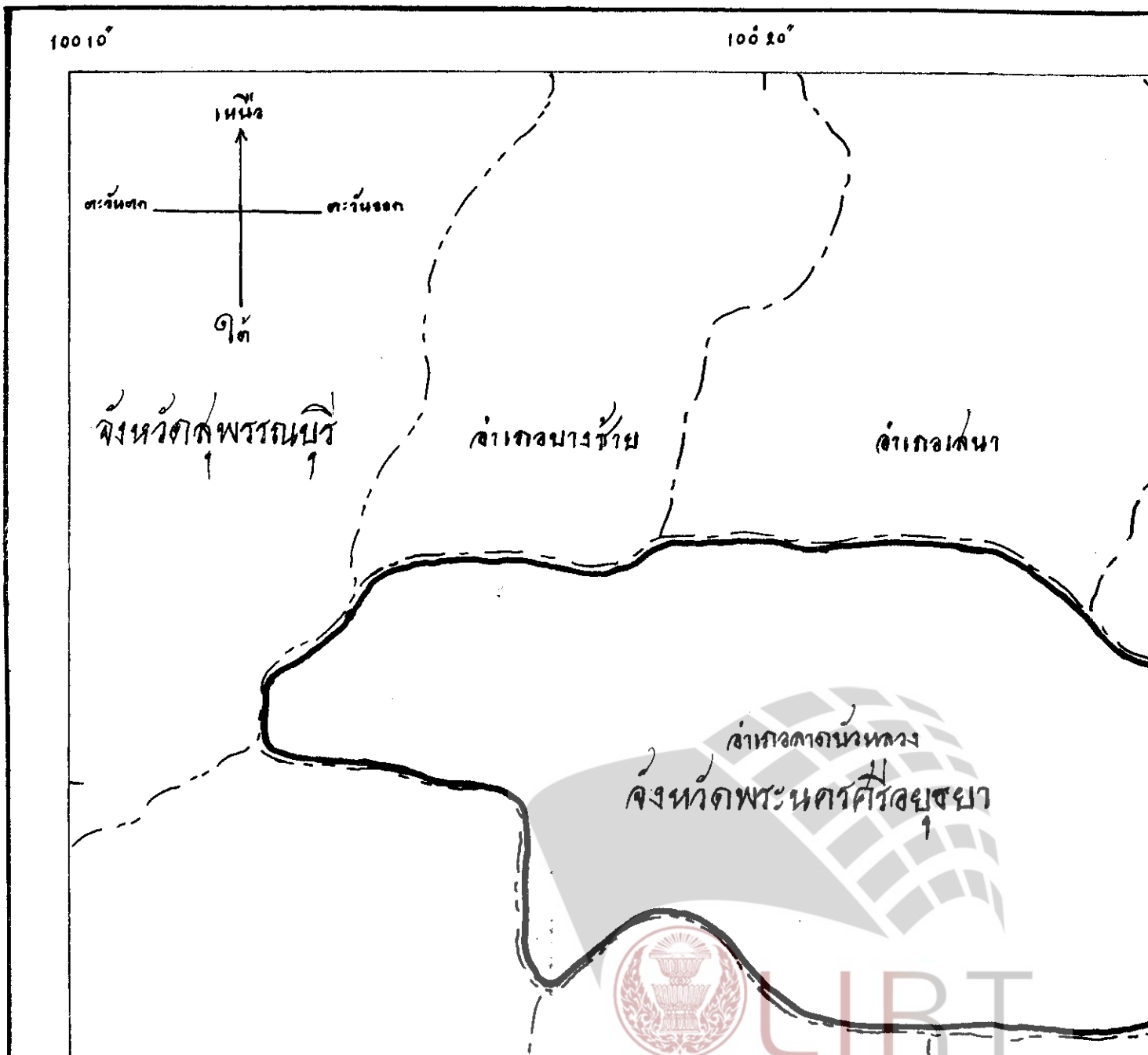

มาตรา ๔ ให้รัฐมนตรีว่าการกระทรวงเกษตรและสหกรณ์ และรัฐมนตรีว่าการกระทรวงมหาดไทยรักษาการตามพระราชกฤษฎีกานี้

ผู้รับสนองพระบรมราชโองการ  
หม่อมราชวงศ์คึกฤทธิ์ ปราโมช  
นายกรัฐมนตรี



LIRT

๖๖  
 แผนทนายพระราชกฤษฎีกา  
 กำหนดเขตที่ดิน โผล่สงที่ อำเภอลาดบัวหลวง จังหวัดพระนครศรีอยุธยา  
 ให้เป็นเขตปฏิรูปที่ดิน  
 พ.ศ. ๒๕๑๘



๖๖  
 ๖๖  
 ๖๖


แผนที่ท้ายพระราชกฤษฎีกา

พดเจดที่ดิน ในท้องที่ อำเภอลาดบัวหลวง จังหวัดพระนครศรีอยุธยา  
ให้เป็นเขตปฏิรูปที่ดิน

พ.ศ. ๒๕๑๘

มาตราส่วน ๑ : ๑๐๐,๐๐๐

เมตร 1000



กิโลเมตร

100 20'

100 30'

14 20'

อำเภอบางซ้าย

อำเภอเสนา




อำเภอมางไทย

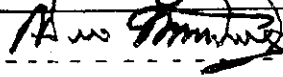
อำเภอลาดบัวหลวง  
จังหวัดพระนครศรีอยุธยา

14 10'



เครื่องหมาย

-  แนวเขตปฏิรูปที่ดิน
-  เขตจังหวัด
-  เขตอำเภอ

 หัวหน้ากองจัดการปฏิรูปที่ดิน  
 เลขที่การดำเนินงานการปฏิรูปที่ดิน เพื่อเกษตรกรรม



LIRT

อำเภอตากน้ำหลวง  
จังหวัดพระนครศรีอยุธยา

14°10'

จังหวัดนนทบุรี

จังหวัดปทุมธานี

14°00'

ที่ดิน

ของรัฐบาลที่ที่ดิน  
รื้อถอนงานกาชาดที่ดินเพื่อเกษตรกรรม



ฉบับพิเศษ หน้า ๕

เล่ม ๕๒ ตอนที่ ๒๖๗ ราชกิจจานุเบกษา ๓๑ ธันวาคม ๒๕๑๘

หมายเหตุ:- เหตุผลในการประกาศใช้พระราชกฤษฎีกาฉบับนี้ คือ เนื่องจากในท้องที่อำเภอลาดบัวหลวง จังหวัดพระนครศรีอยุธยา มีเกษตรกรผู้ไม่มีที่ดินประกอบเกษตรกรรมเป็นของตนเอง หรือมีที่ดินเล็กน้อยไม่เพียงพอแก่การครองชีพและเกษตรกรต้องเช่าที่ดินของผู้อื่นประกอบการเกษตรกรรมอยู่เป็นจำนวนมาก สมควรกำหนดเขตที่ดินในท้องที่ดังกล่าว เพื่อให้พนักงานเจ้าหน้าที่เข้าไปทำการสำรวจที่ดินในการดำเนินการปฏิรูปที่ดิน จึงจำเป็นต้องตราพระราชกฤษฎีกานี้ขึ้น



LIRT

Legislative Institutional Repository of Thailand